





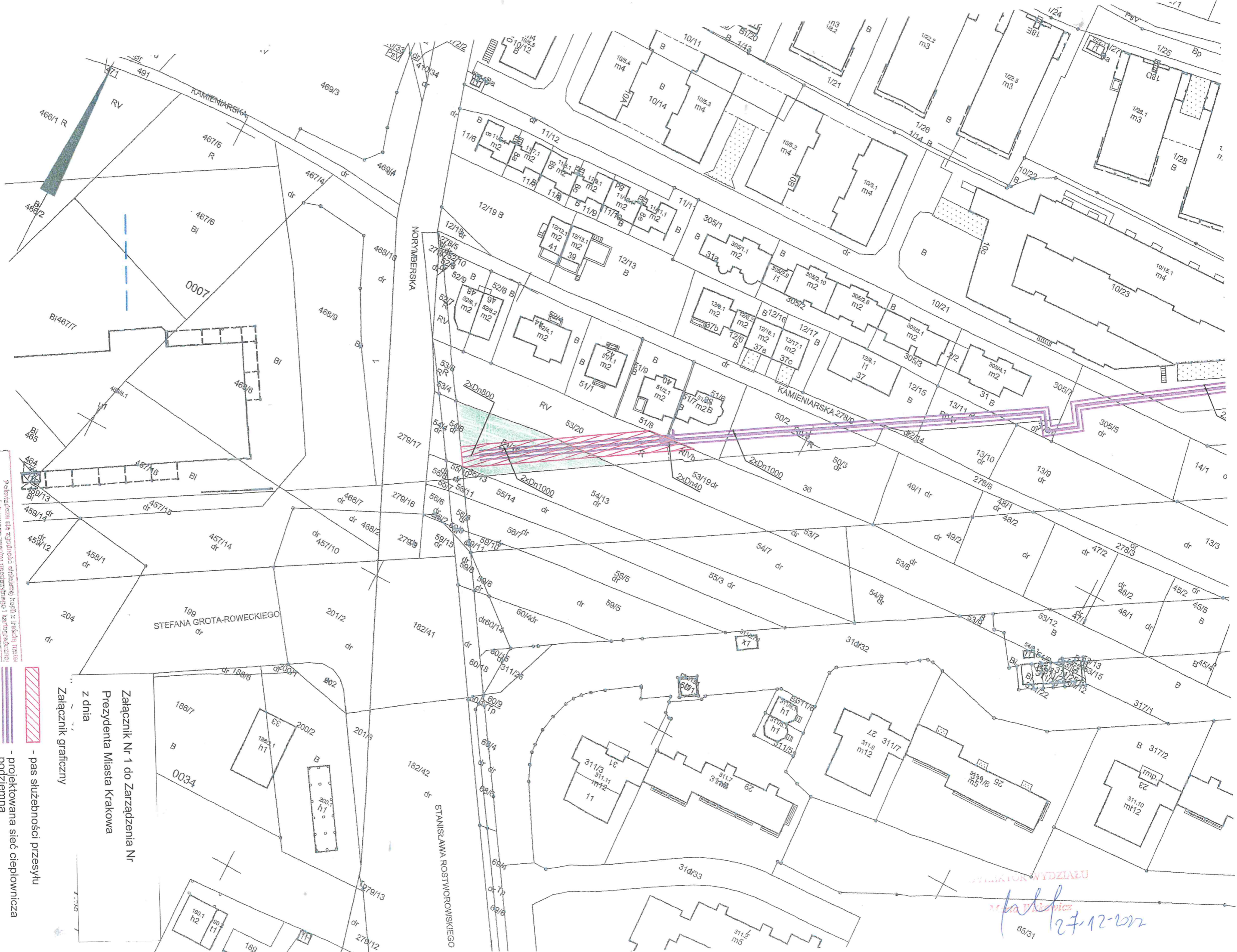
JEWÓZDZIMIR: małopolskie
 wiat: M. Kraków
 In. ewid.: Podgórze
 ręb.: 0007
 działki: 467/5
 kcj.: 7.124.11.02.1, 7.124.11.02.2, 7.124.11.02.3, 7.124.11.02.4
 kusz. mapy w KUL.

PREZYDENT MIASTA KRAKOWA

MAPA EWIDENCYJNA

Nazwa i numer działki 467/5	Data wydania mapy 04-08-2021
Nazwa i adres inwestora Prezydent Miasta Krakowa	Data wydania mapy 04-08-2021
Nazwa i adres wykonawcy Biuro Projektowe	Data wydania mapy 04-08-2021
Nazwa i adres wykonawcy Biuro Projektowe	Data wydania mapy 04-08-2021

-  - pas służebności przesyłu
-  - projektowana sieć ciepłownicza
-  - projektowana kanalizacja odwadniająca
-  - istniejąca sieć ciepłownicza



Załącznik Nr 1 do Zarządzenia Nr
 Prezydenta Miasta Krakowa
 z dnia
 Załącznik graficzny

WYKONAWCA WYDZIAŁU
 mgr inż. Waldemar
 27.12.2021
 65/31

