




**MAPA EWIDENCYJNA**  
 Jędrzejów: małopolskie  
 wiat: M. Kraków  
 in. ewid.: Podgórze  
 reb: 0007  
 działki: 467/5  
 kolar: 7.124.11.02.1, 7.124.11.02.2, 7.124.11.02.3, 7.124.11.02.4  
 kusz mapy w KUL.

**PREZYDENT MIASTA KRAKOWA**

Organ prowadzący punktowny zespół ewidencyjny i kartograficzny	PREZYDENT MI KRAKOWA
Organ prowadzący punktowy zespół ewidencyjny i kartograficzny	PREZYDENT MI KRAKOWA
Nazwa i adres siedziby	mapa ewidenc.
Nazwa i adres siedziby	3546-3561
Data wykonania kopii	04-08-2021

-  - pas służebności przesyłu
-  - projektowana sieć ciepłownicza podziemna
-  - istniejąca sieć ciepłownicza

Załącznik do Zarządzenia Nr  
 Prezydenta Miasta Krakowa  
 z dnia  
 Załącznik graficzny

