





Załącznik graficzny do Zarządzenia Nr  
Prezydenta Miasta Krakowa  
z dnia

Legenda	
	pas służebności przesyłu
	pas eksploatacyjny ustanowionej służebności przesyłu aktem notarialnym Rep.A. nr 7234/2021 z dnia 16.12.2021 r.
	sieć ciepła preizolowana
	sieć ciepła tradycyjna

z mapy w KUL:  
1:1000  
współrzędnych: 2000  
a dzień: 04-04-2022  
iano przez: Iwona Gryziec

PREZYDENT MIASTA KRAKOWA  
GD-10.6642 5327 2022

29.09.2023  
Z-ca DYREKTORA WYDZIAŁU  
I. Kurysio  
Sofia Kurysio

Posiadać się zgodność nie więcej kopii z treści mapy, planu, państwowego Zasobu geodezyjnego i kartograficznego.

Organ prowadzący i adres w znisob geodezyjny - kartograficzny	PREZYDENT MIASTA KRAKOWA
Nazwa mapy lub planu	mapa ewidencyjna
Symbolikator ewidencyjny i numer planu	3546-356/2011
Data wydania mapy	z up. PREZYDENTA MIASTA KRAKOWA
Podpis i pieczęć organu	Iwona Gryziec Inspektor w Wydziale Geodezji

Mapa jest wyprodukowana z bazy danych państwowego zasobu geodezyjnego i kartograficznego, która powstała na podstawie pomiaru bezpośredniego oraz digitalizacji mapy ewidencyjnej.