



MAPA EWIDENCYJNA




województwo: małopolskie
 powiat: M.Kraków
 jedn. ewid.: Podgórze
 obręb: 0033
 nr działki: 219/12
 sekcja: 7.124.11.02.3, 7.124.11.02.4, 7.124.11.06.4, 7.124.11.07.1, 7.124.11.07.2, 7.124.11.07.3, 7.124.11.07.4, 7.124.11.07.5
 arkusz mapy w KUL:
 skala: 1:1000
 układ współrzędnych: 2000
 stan na dzień: 18-10-2019
 wykonano przez: Aljoja Wójcik

PREZYDENT MIASTA KRAKOWA

GD-10.6642... 2019

Poświadczam się zgodność niniejszej kopii z treścią materiału państwowego zasobu geodezyjnego i kartograficznego	
Organ prowadzący państwowy zasób geodezyjny i kartograficzny	PREZYDENT MIASTA KRAKOWA
Nazwa materiału zasobu	mapa ewidencyjna
Identyfikator ewidencyjny materiału zasobu	3510-350/20M
Data wykonania kopii	18-10-2019
Imię, nazwisko i podpis osoby reprezentującej organ	<i>[Signature]</i>

Załącznik graficzny

-  - pas służebności przesyłu
-  - projektowana sieć ciepłownicza podziemna
-  - projektowana kanalizacja odwadniająca

Załącznik graficzny do Zarządzenia Nr
 Prezydenta Miasta Krakowa
 z dnia

23.12.2022
 Z-ca DYREKTORA WYDZIAŁU
[Signature]