


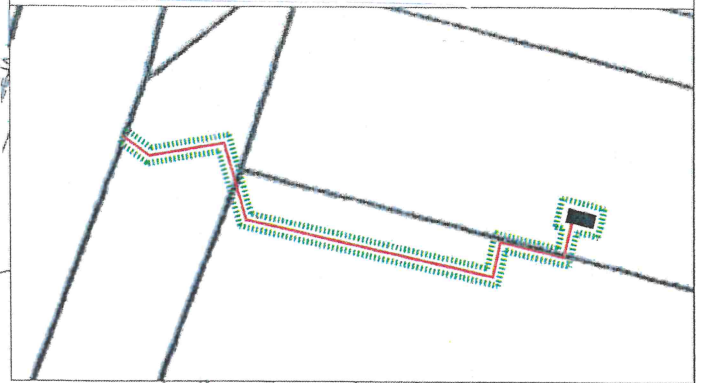
**Załącznik graficzny
do Zarządzenia Prezydenta Miasta Krakowa**

Nr _____ z dnia _____

LEGENDA





 granica działki

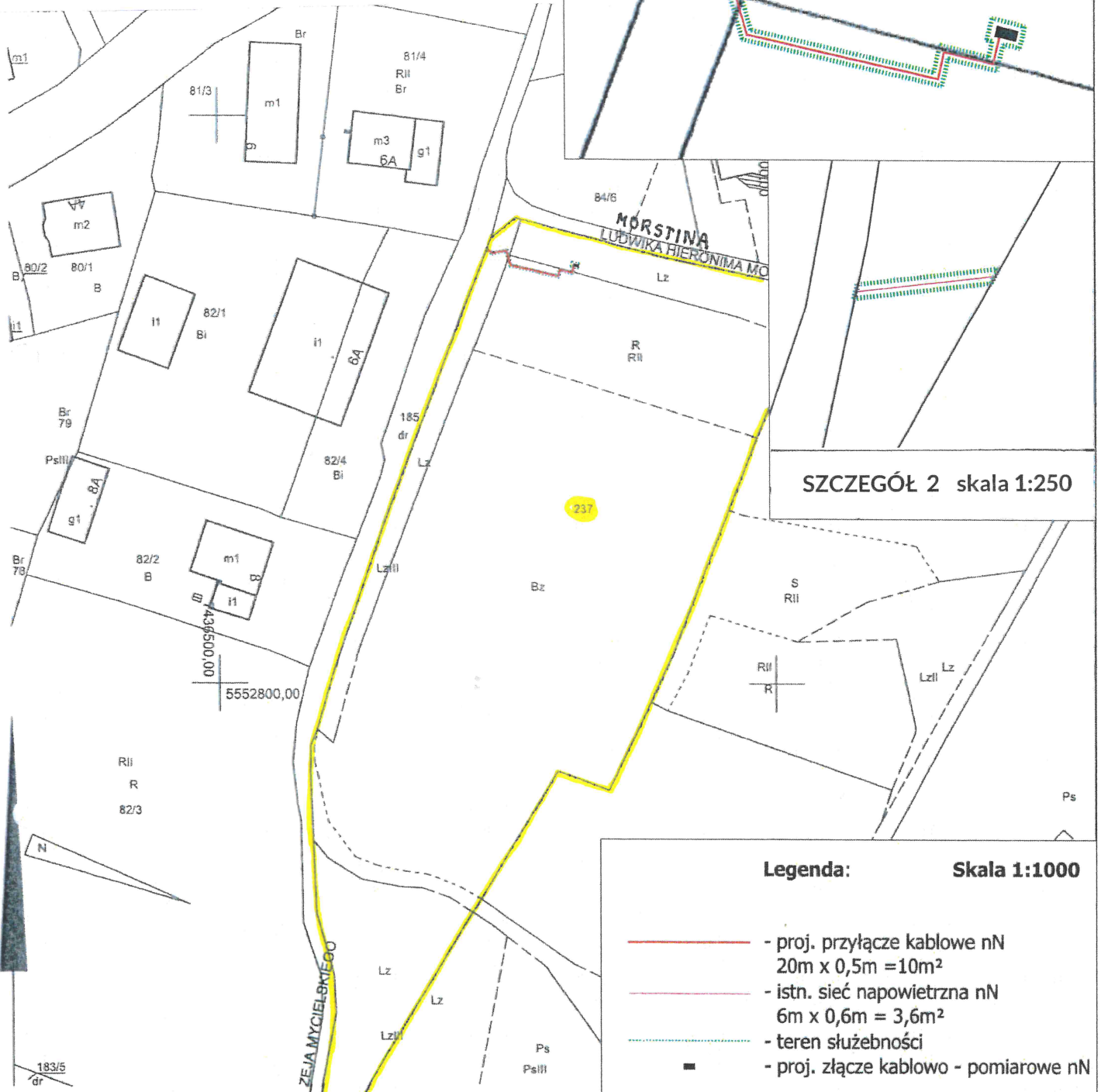
SZCZEGÓŁ 1 skala 1:250



SZCZEGÓŁ 2 skala 1:250

Legenda: Skala 1:1000

-  - proj. przyłącze kablowe nN
20m x 0,5m = 10m²
-  - istn. sieć napowietrzna nN
6m x 0,6m = 3,6m²
-  - teren służebności
-  - proj. złącze kablowo - pomiarowe nN



MAPA EWIDENCYJNA

województwo: małopolskie
powiat: M.Kraków
jedn. ewid.: Nowa Huta
obręb: 0015
nr działki: 237
sekcja: 7.126.13.11.1
arkusz mapy w KUL:
skala: 1:1000
układ współrzędnych: 2000
stan na dzień: 24-05-2023
wykonano przez: Agnieszka Gos

DYREKTOR WYDZIAŁU

Marta Witkowiak

PREZYDENT MIASTA KRAKOWA

GD-10.6642. **8056** 2023

Poświadczam zgodność niniejszej kopii z treścią materiału państwowego zasobu geodezyjnego i kartograficznego	
Organ prowadzący państwowy zasob geodezyjny i kartograficzny	PREZYDENT MIASTA KRAKOWA
Nazwa materiału zasobu	mapa ewidencyjna
Identyfikator ewidencyjny materiału zasobu	3483-6/M
Data wykonania kopii	24-05-2023
Imię, nazwisko i podpis osoby reprezentującej organ	z up. PREZYDENTA MIASTA

Agnieszka Gos
Naczelnik Wydziału Geodezji
w Wydziale Geodezji