

MAPA EWIDENCYJNA

województwo: małopolskie
powiat: M. Kraków
Jedn. ewid.: Podgórze
obręb: 0053
nr działki: 282
sekcja: 7.124.11.10.2, 7.124.12.06.1
arkusz mapy w KUL:
skala: 1:1000
układ współrzędnych: 2000
stan na dzień: 26-07-2022
wykonano przez: Alicja Wójcjak

PREZYDENT MIASTA KRAKOWA

GD-10.6642. *MGOL* 2022





Posiadacza się zgodność niniejszej kopii z treścią materiału Państwowego zasobu geodezyjnego i kartograficznego	PREZYDENT MIASTA KRAKOWA
Organ prowadzący państwowy zasob geodezyjny i kartograficzny	mapa ewidencyjna
Nazwa materiału zasobu	9546 - 356/2024
Identyfikator ewidencyjny materiału zasobu	26-07-2022
Data wykonania kopii	UP PREZYDENTA MIASTA KRAKOWA
Imię, nazwisko i podpis osoby reprezentującej organ	<i>Alicja Wójcjak</i>

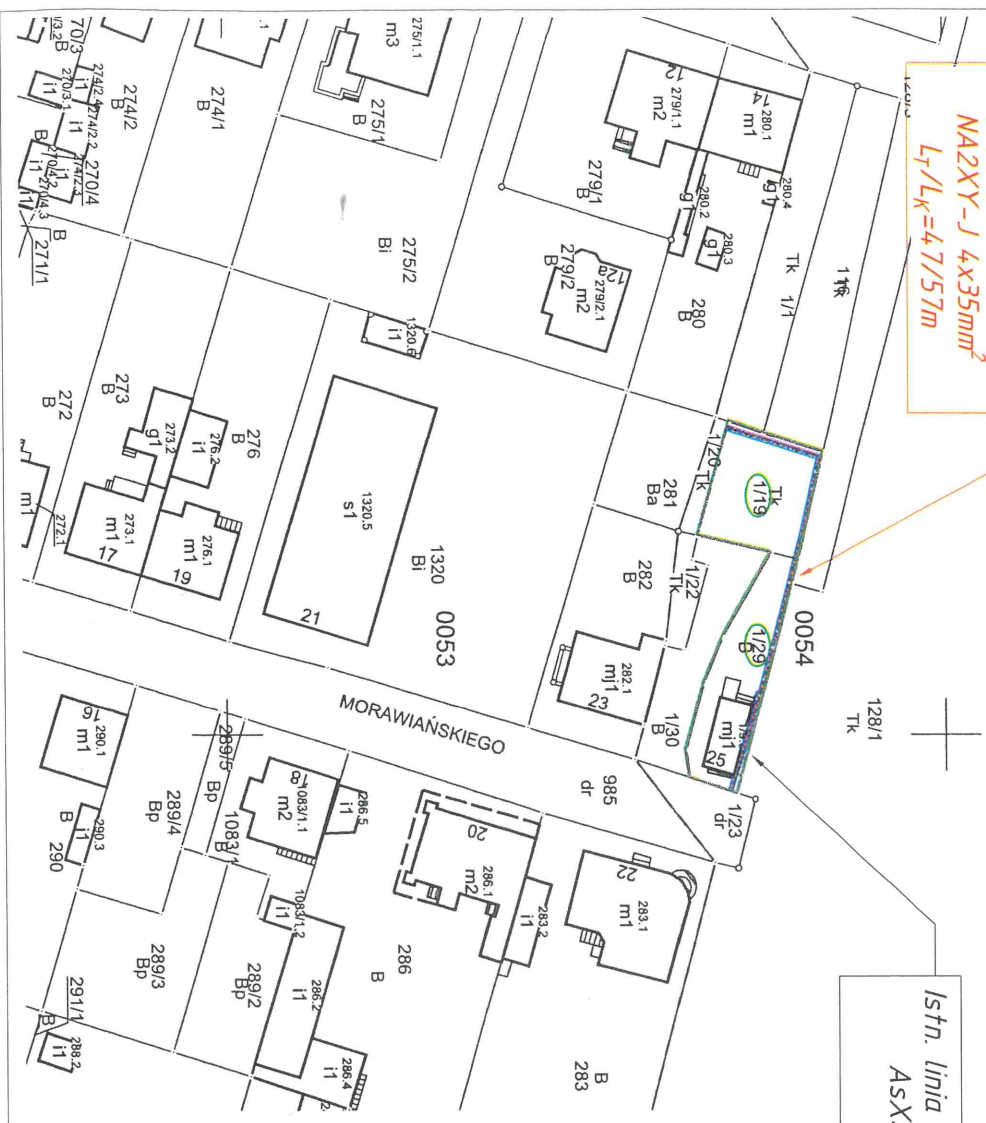
Proj. przyłącze kablowe
NA2XY-J 4x35mm²
Lr/Lk=47/57m

Istn. linia napowietrzna nN
ASXSn 2x16mm²
L=13m

Załącznik graficzny do Zarządzenia
Prezydenta Miasta Krakowa
Nr z dnia

LEGENDA:

-  - proj. przyłącze kablowe typu wg opisu
-  - istn. linia napowietrzna nN, typ wg opisu
-  - działki objęte projektem
-  - Zakres oddziaływania proj. i istniejącej infrastruktury TAURON na działkę 1/29, 1/19 - pas służebności przesyłu



Przedsiębiorstwo Wielobranżowe
"ELTOR" Sp. z o.o.
30-740 Kraków, ul. Piłtunki 80

Strona internetowa:
Tel.: +48 22 656 21 24
Email: sekretariat@eltor.com.pl
Data aktualizacji:
Tel.: +48 22 656 52 24
Email: biuro@eltor.com.pl

Opracował:	10.2022	Podpis:	Nr rys.: 2
Projektował:	10.2022		Skala: 1:1000
Objekt:	Budowa elektroenergetycznego przyłącza kablowego nN dla domu jednorodzinnego na dz. nr 281, obręb 53, jedn. ewid. Podgórze przy ul. Morawiańskiego w Krakowie.		
Tytuł rysunku:	Mapa ewidencyjna Trasa proj. przyłącza kablowego nN.		
	Miejscowość: Kraków		
	Gmina: Kraków		
	Województwo: małopolskie		