

Załącznik nr III
do Zarządzenia Nr.....
Prezydenta Miasta Krakowa z dnia.....

URZĄD MIASTA KRAKOWA
Wydział Planowania Przestrzennego
Pracownia Branżowa

MIEJSCOWY PLAN ZAGOSPODAROWANIA PRZESTRZENNEGO
obszaru „**Nowy Prokocim**”

PROGNOZA SKUTKÓW FINANSOWYCH



KRAKÓW, grudzień 2023 r.

URZĄD MIASTA KRAKOWA

Wydział Planowania Przestrzennego

Dyrektor Wydziału

Elżbieta Szczepińska

Zastępca Dyrektora Wydziału

Grzegorz Janyga
Jolanta Czyż

Kierownik Pracowni Branżowej

Paweł Mleczo

Autorzy opracowania

Paweł Mleczo
Agnieszka Barnas
Anna Leśniak

Opracowanie kartograficzne

Justyna Poręba –
Pracownia Kartografii i Systemów
Informacji Przestrzennej

SPIS TREŚCI

I. WSTĘP.....	5
1. Podstawa prawna wykonania opracowania	5
2. Materiały wykorzystane do sporządzenia prognozy	6
3. Metodyka zastosowana przy opracowaniu prognozy	7
4. Informacje dotyczące projektu planu.....	7
5. Struktura własności.....	9
6. Stan planistyczny – formalno-prawne możliwości zagospodarowania obszaru planu.....	10
7. Ustalenia obowiązujących miejscowych planów	14
8. Ustalenia nieobowiązujących miejscowych planów	15
9. Informacje z analizy rynku nieruchomości	17
II. WPLYW USTALEŃ PLANU NA RYNEK NIERUCHOMOŚCI	18
1. Ograniczenia z tytułu uchwalenia planu	18
2. Wydatki związane z obniżeniem wartości nieruchomości.....	18
3. Dochody wynikające ze wzrostu wartości nieruchomości.....	19
4. Podatek od nieruchomości	19
5. Wpływ na obrót nieruchomościami gminy	21
6. Inne dochody gminy związane z uchwaleniem planu	21
III. WYDATKI NA INWESTYCJE DROGOWE I INFRASTRUKTURĘ TECHNICZNĄ.....	23
1. Nabycie nieruchomości pod inwestycje drogowe	23
2. Koszty wykonania inwestycji drogowych oraz infrastruktury technicznej	25
IV. PODSUMOWANIE	27
1. Konkluzje	27
2. Zalecenia wynikające z prognozy	27

SPIS TABEL I WYKRESÓW

Tabela 1. Bilans terenów w obszarze mpzp „Nowy Prokocim”	8
Wykres 1. Przeznaczenie terenów według projektu mpzp obszaru „Nowy Prokocim”	9
Tabela 2. Struktura własności mpzp dla obszaru „Nowy Prokocim”	9
Wykres 2. Struktura własności mpzp dla obszaru „Nowy Prokocim”	10
Tabela 3. Prognozowane wartości podatku od budynków wskutek wypełniania ustaleń projektu planu - w terenach podlegających zmianom w zakresie opodatkowania w obszarze objętym mpzp dla obszaru „Nowy Prokocim”	19
Tabela 4. Dochody związane ze sprzedażą nieruchomości stanowiących zasób gminny w obszarze objętym mpzp dla obszaru „Nowy Prokocim”	21
Tabela 5. Szczegółowe zestawienie terenów do wykupu pod inwestycje drogowe w terenie objętym mpzp dla obszaru „Nowy Prokocim”	24
Tabela 6. Szczegółowe zestawienie terenów do wykupu pod zieleń w terenie objętym mpzp dla obszaru „Nowy Prokocim”	24
Tabela 7. Całkowite nakłady na wykonanie inwestycji drogowych oraz infrastruktury technicznej w terenie objętym mpzp dla obszaru „Nowy Prokocim”	25
Tabela 8. Prognozowany bilans finansowy w poszczególnych latach w okresie 10 lat od uchwalenia mpzp dla obszaru objętego mpzp „Nowy Prokocim”	27

I. WSTĘP

1. Podstawa prawna wykonania opracowania

1. **Ustawa z dnia 27 marca 2003 r. o planowaniu i zagospodarowaniu przestrzennym**
(t. j. Dz. U. z 2023 r., poz. 977 z późn. zm.)
2. **Ustawa z dnia 21 sierpnia 1997 r. o gospodarce nieruchomościami**
(t. j. Dz. U. z 2023 r. poz. 344 z późn. zm.)
3. **Ustawa z dnia 8 marca 1990 r. o samorządzie gminnym**
(t. j. Dz. U. z 2023 r. poz. 40 z późn. zm.)
4. **Ustawa z dnia 10 kwietnia 1997 r. Prawo energetyczne**
(t. j. Dz. U. z 2022 r. poz. 1385 z późn. zm.)
5. **Ustawa z dnia 7 czerwca 2001 r. o zbiorowym zaopatrzeniu w wodę i zbiorowym odprowadzaniu ścieków**
(t. j. Dz. U. z 2023 r. poz. 537 z późn. zm.)
6. **Ustawa z dnia 12 stycznia 1991 r. o podatkach i opłatach lokalnych**
(t. j. Dz. U. z 2023 r. poz. 70 z późn. zm.)
7. **Ustawa z dnia 13 listopada 2003 r. o dochodach jednostek samorządu terytorialnego**
(t. j. Dz. U. z 2022 r. poz. 2267 z późn. zm.)
8. **Rozporządzenie Ministra Infrastruktury z 26 sierpnia 2003 r. w sprawie wymaganego zakresu projektu miejscowego planu zagospodarowania przestrzennego** (stosownie do § 12 Ministra Rozwoju i Technologii z dnia 17 grudnia 2021 r. w sprawie wymaganego zakresu projektu miejscowego planu zagospodarowania przestrzennego)
(Dz. U. z 2003 r. Nr 164, poz. 1587)
9. **Rozporządzenie Ministra Rozwoju i Technologii z dnia 5 września 2023 r. w sprawie wyceny nieruchomości**
(Dz. U. z 2023 r. poz. 1832 z późn. zm.)
10. **Uchwała nr XCVII/2676/22 Rady Miasta Krakowa z dnia 26 października 2022 r. w sprawie określenia wysokości stawek podatku od nieruchomości**
(Dz. U. Woj. Małopolskiego z 2022 r. poz. 7645)

2. Materiały wykorzystane do sporządzenia prognozy

1. **Projekt miejscowego planu zagospodarowania przestrzennego dla obszaru „Nowy Prokocim” w Krakowie** – opracowany w Wydziale Planowania Przestrzennego Urzędu Miasta Krakowa.
2. **Studium Uwarunkowań i Kierunków Zagospodarowania Przestrzennego Miasta Krakowa**
 - Uchwała Nr XII/87/03 Rady Miasta Krakowa z dnia 16 kwietnia 2003 roku w sprawie Studium uwarunkowań i kierunków zagospodarowania przestrzennego Miasta Krakowa,
 - Uchwała Nr XCIII/1256/10 Rady Miasta Krakowa z dnia 3 marca 2010 r. w sprawie uchwalenia zmiany Studium uwarunkowań i kierunków zagospodarowania przestrzennego Miasta Krakowa w rejonie Sanktuarium Bożego Miłosierdzia w Łagiewnikach oraz przyjęcia tekstu jednolitego Studium uwarunkowań i kierunków zagospodarowania przestrzennego Miasta Krakowa wynikającego z tej zmiany Studium.
 - Uchwała Nr CXII/1700/14 Rady Miasta Krakowa z dnia 9 lipca 2014 roku w sprawie uchwalenia zmiany Studium uwarunkowań i kierunków zagospodarowania przestrzennego Miasta Krakowa.
3. **Zmiana (korekta) miejscowego planu ogólnego zagospodarowania przestrzennego miasta Krakowa:**
 - Uchwała Nr LXVI/561/00 Rady Miasta Krakowa z dnia 6 grudnia 2000 r. w sprawie zmiany (korekty) miejscowego planu ogólnego zagospodarowania przestrzennego miasta Krakowa,
 - Uchwała Nr CV/987/02 Rady Miasta Krakowa z dnia 20 marca 2002 r. zmieniająca uchwałę Nr LXVI/561/00 Rady Miasta Krakowa z dnia 6 grudnia 2000 r. w sprawie zmiany (korekty) miejscowego planu ogólnego zagospodarowania przestrzennego miasta Krakowa.
4. **Miejscowy plan ogólny zagospodarowania przestrzennego miasta Krakowa – ważny do 1 stycznia 2003 r.:**
 - Uchwała Nr XXXVI/229/88 Rady Narodowej Miasta Krakowa z dnia 25 kwietnia 1988 r.,
 - Uchwała Nr VII/58/94 Rady Miasta Krakowa z dnia 16 listopada 1994 r. zmieniająca uchwałę w sprawie miejscowego planu ogólnego zagospodarowania przestrzennego Miasta Krakowa.
5. **Projekt miejscowego plan zagospodarowania przestrzennego „Nowy Prokocim” – Ocena stanu istniejącego i synteza uwarunkowań**
6. **„Teoretyczne i praktyczne aspekty sporządzania prognoz skutków finansowych uchwalenia miejscowego planu zagospodarowania przestrzennego”**. Wydawca EDUCATERRA Sp. z o. o. – Olsztyn 2005 pod redakcją Ryszarda Cymermana.
7. **„Biuletyn cen obiektów budowlanych BCO – obiekty inżynierskie”**, II kwartał 2022 r., Wydawca: Ośrodek Wdrożeń Ekonomiczno-Organizacyjnych Budownictwa Promocja Sp. z o.o.

3. Metodyka zastosowana przy opracowaniu prognozy

Prognoza skutków finansowych uchwalenia planu miejscowego jest obligatoryjnie opracowywana na etapie sporządzania projektu planu miejscowego przed skierowaniem projektu planu do opiniowania i uzgodnień. Prognoza taka ma wskazać ekonomiczne następstwa, a więc obciążenia i dochody gminy związane z uchwaleniem planu i realizacją jego ustaleń. Ma ona pomóc w wyborze najkorzystniejszych rozwiązań planistycznych i urealnić zamierzenia planistyczne gminy.

Prognoza w założeniu [6] jest to racjonalne, naukowe przewidywanie przyszłych zdarzeń, przy czym coś jest racjonalne, jeżeli jest rozumne, uzasadnione, oparte na wiedzy i rozsądnie przemyślane. Naukowe natomiast jest coś, co jest wynikiem zastosowania procedur uznanych w danym czasie w środowisku naukowym. Nauka podlega ciągłym przemianom, stąd również pojęcie naukowości rozwija się i coś, co mogło być nienaukowe wczoraj, dziś może zostać zaadaptowane do dorobku nauki. Definicja ta jest „w ogólności” prawdziwa również w odniesieniu do zjawisk zachodzących w przestrzeni.

Do opracowania niniejszej prognozy zastosowano głównie metodę intuicyjną [6]. Bazuje ona na współpracy i wspólnym formułowaniu wniosków przez przedstawicieli różnych branż, biorących formalny i merytoryczny udział w procesie sporządzania planu.

Jako podstawowe założenia przy sporządzaniu niniejszej prognozy przyjęto, że:

- podstawę ustalania przeznaczenia nieruchomości przed uchwaleniem planu miejscowego stanowi aktualne użytkowanie,
- przy ustalaniu kosztów związanych z wykonaniem infrastruktury nie uwzględnia się współczynnika regionalnego i ewentualnej korekty cen w drodze przetargu. Podane koszty stanowią kwotę netto, jak również nie podlegały korygowaniu o prognozowane współczynniki inflacyjne,
- nastąpi nieodpłatne przekazanie z zasobu Skarbu Państwa dla Gminy Miejskiej Kraków, nieruchomości niezbędnych dla realizacji celów publicznych,
- stan prawny nieruchomości przyjmuje się na datę sporządzenia prognozy.

Szczegółowej analizie poddano te skutki, których wielkość można mierzyć w walorach ekonomicznych i które dają się przewidzieć. Następstwa społeczne, ekologiczne i przestrzenne nie będą przedmiotem prognozy, gdyż są trudno mierzalne, nie można ich jednak pominąć przy liczeniu skutków ekonomicznych. Plan jest, bowiem instrumentem realizacji polityki przestrzennej a w niej - celów społecznych, publicznych, ekologicznych i inwestycyjnych.

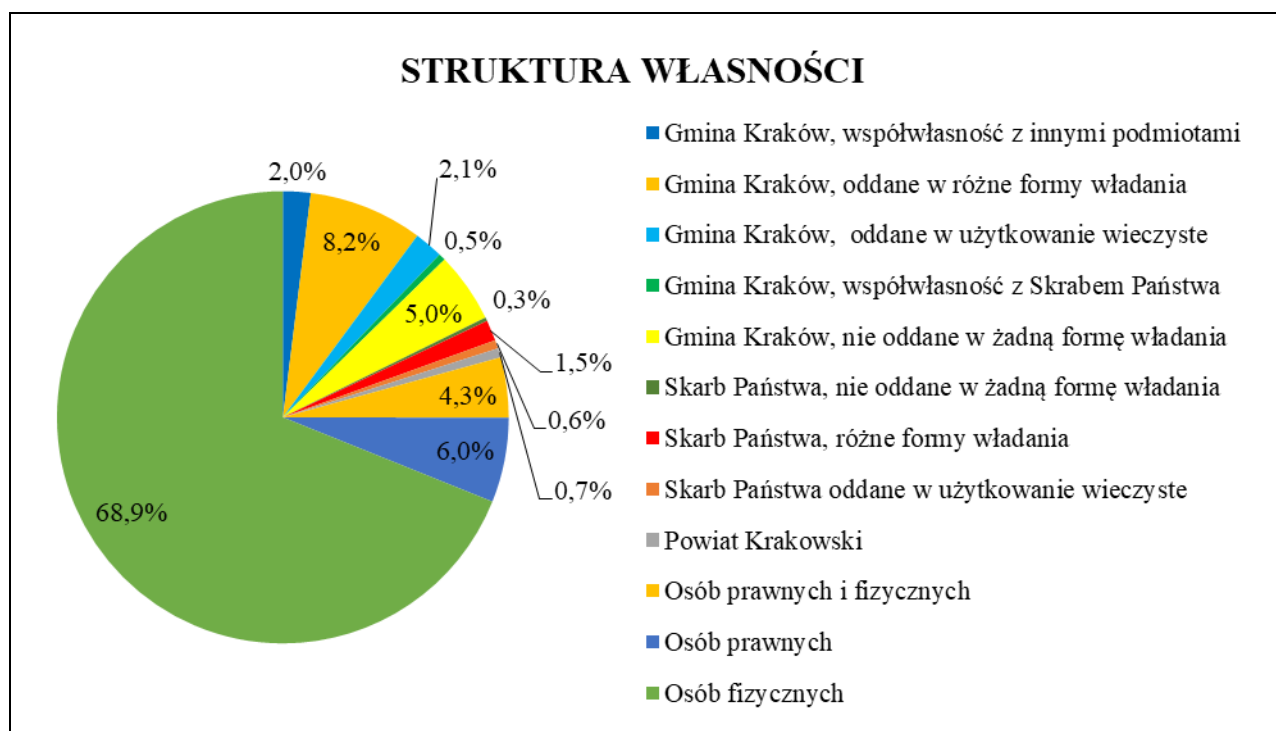
4. Informacje dotyczące projektu planu

Obszar objęty granicami sporządzanego miejscowego planu zagospodarowania przestrzennego położony jest w południowej części miasta, na terenie Dzielnicy XII Bieżanów-Prokocim. Przeważająca część obszaru znajduje się w obrębie ewidencyjnym nr 55 Podgórze, natomiast niewielki fragment w rejonie ul. Żabiej i ul. Kozietulskiego znajduje się w obrębie nr ewidencyjnym nr 53 Podgórze. Powierzchnia obszaru objętego planem wynosi 87,3 ha.

Tabela 1. Bilans terenów w obszarze mpzp „Nowy Prokocim”

Przeznaczenie	Oznaczenie na rysunku	Powierzchnia	
		ha	%
Tereny zabudowy mieszkaniowej jednorodzinnej istniejącej lub usługowej	MNi/U.1 - MNi/U.4	0,21	0,24
Teren zabudowy mieszkaniowej jednorodzinnej istniejącej	MNi.1	0,16	0,18
Tereny istniejącej zabudowy mieszkaniowej wielorodzinnej niskiej intensywności lub jednorodzinnej istniejącej	MWn/MNi.1 - MWn/MNi.3	0,90	1,03
Tereny zabudowy mieszkaniowej wielorodzinnej	MW.1 - MW.30	39,96	45,92
Teren zabudowy mieszkaniowej wielorodzinnej lub usługowej	MW/U.1	1,53	1,76
Tereny zabudowy usługowej	U.1 - U.16	4,56	5,24
Tereny zabudowy usługowej - oświata, wychowanie lub pod żłobki	Uo.1 - Uo.7	4,71	5,41
Tereny zabudowy usługowej - charakter sakralny	Uks/U.1	0,92	1,06
Teren zabudowy usługowej - ochrona zdrowia	Uz.1	0,47	0,54
Tereny zabudowy usługowej istniejącej	Ui.1 - Ui.5	1,25	1,44
Tereny zieleni urządzonej - publicznie dostępne parki, skwery i zieleńce	ZP.1 - ZP.17	4,79	5,50
Teren zieleni urządzonej - skwery i zieleńce	ZPz.1 - ZPz.9	2,07	2,38
Teren zieleni urządzonej - ogrody i zieleń towarzysząca obiektom budowlanym	ZPb.1	0,01	0,01
Teren zieleni urządzonej - pod zieleń izolacyjną w sąsiedztwie terenów komunikacji	ZPi.1	0,36	0,41
Teren infrastruktury technicznej - elektroenergetyka	E.1	0,10	0,11
Teren infrastruktury technicznej - gazownictwo	G.1	0,01	0,01
Tereny obsługi i urządzeń komunikacyjnych	KU.1 - KU.19	5,07	5,83
Teren drogi publicznej - klasy głównej ruchu przyspieszonego z wydzielonym torowiskiem tramwajowym	KDGPT.1	5,95	6,84
Teren drogi publicznej - klasy zbiorczej z wydzielonym torowiskiem tramwajowym	KDZT.1	5,00	5,75
Teren drogi publicznej - klasy zbiorczej	KDZ.1	0,98	1,13
Tereny dróg publicznych - klasy lokalnej	KDL.1 - KDL.6	3,96	4,55
Tereny dróg publicznych - klasy dojazdowej	KDD.1 - KDD.12	2,31	2,65
Tereny dróg wewnętrznych	KDW.1 - KDW.11	1,68	1,93
Tereny ciągów pieszych	KDX.1 - KDX.2	0,07	0,08
		87,03	100,0

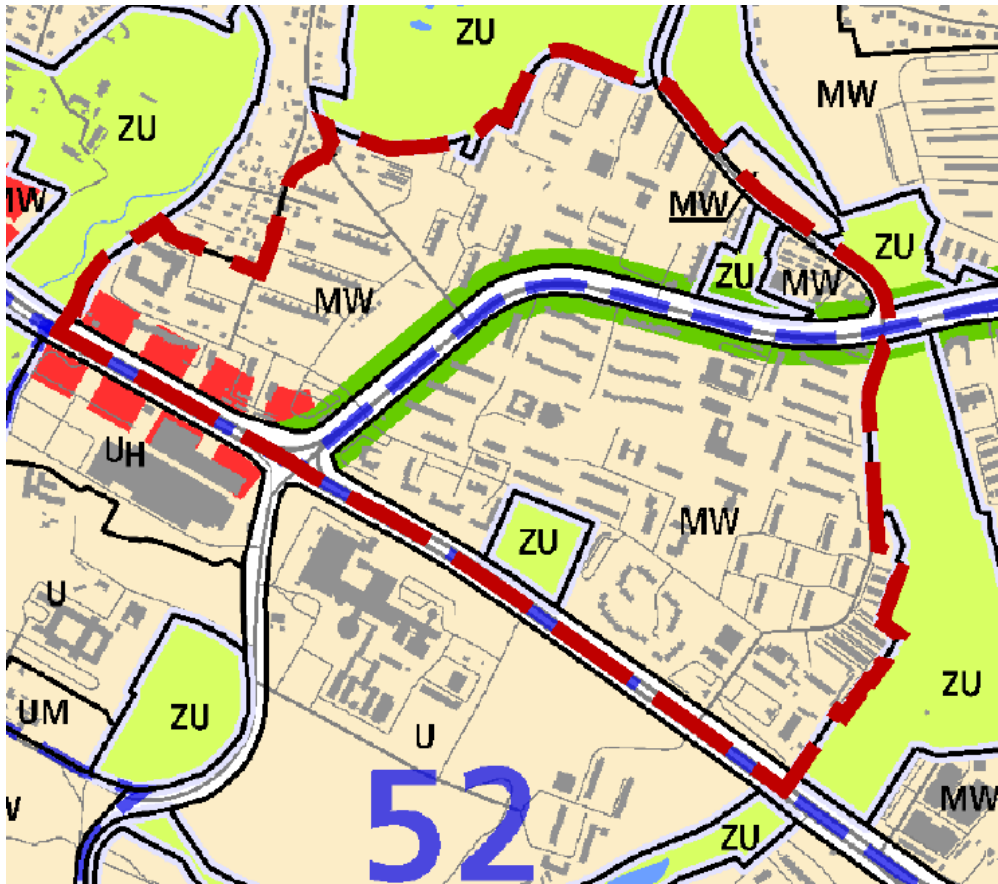
Wykres 2. Struktura własności mpzp dla obszaru „Nowy Prokocim”



Największą powierzchniowo grupę własność stanowią działki Gminy Kraków (39 %), czego działki nie oddane w żadną formę władania stanowią tylko około 6 %. Kolejną grupą są działki będące własnością osób prawnych i fizycznych i stanowi to 31%. Pozostałe działki są własnością Skarbu Państwa oraz osób fizycznych i osób prawnych.

6. Stan planistyczny – formalno-prawne możliwości zagospodarowania obszaru planu

Zgodnie z ustaleniami Studium uwarunkowań i kierunków zagospodarowania przestrzennego Miasta Krakowa (Uchwała Nr XII/87/03 Rady Miasta Krakowa z dnia 16 kwietnia 2003 r., zmieniona Uchwałą Nr XCIII/1256/10 z dnia 3 marca 2010 r., zmieniona uchwałą Nr CXII/1700/14 z dnia 9 lipca 2014 r.), zwanego dalej Studium, teren objęty projektem miejscowego planu zagospodarowania przestrzennego „Nowy Prokocim” znajduje się w **strukturalnych jednostkach urbanistycznych nr 31 „Stary Prokocim” i nr 51 „Nowy Bieżanów”**.



Plansza K1- Struktura przestrzenna

Projekt mpzp obszaru „Nowy Prokocim” obejmuje następujące kategorie terenów (funkcje):

[z III.1.4.]

MW – Tereny zabudowy mieszkaniowej wielorodzinnej

Funkcja podstawowa – Zabudowa mieszkaniowa wielorodzinna wysokiej intensywności realizowana jako budynki mieszkaniowe wielorodzinne (m.in. kamienice w zwartej zabudowie o charakterze śródmiejskim, zabudowa osiedli mieszkaniowych, budynki wielorodzinne realizowane jako uzupełnienie tkanki miejskiej) wraz z niezbędnymi towarzyszącymi obiektami budowlanymi (m.in. parkingi, garaże) oraz z zielenią towarzyszącą zabudowie, zieleń urządzona i nieurzadzona).

Funkcja dopuszczalna – Usługi inwestycji celu publicznego z zakresu infrastruktury społecznej, pozostałe usługi inwestycji celu publicznego, usługi kultury, nauki, oświaty i wychowania, usługi sportu i rekreacji, usługi handlu detalicznego, usługi pozostałe, zieleń urządzona i nieurzadzona m.in. w formie parków, skwerów, zieleńców, parków rzecznych, lasów, zieleni izolacyjnej.

ZU – Tereny zieleni urządzonej

Funkcja podstawowa - Różnorodne formy zieleni urządzonej (w tym obejmującej parki, skwery, zieleńce, parki rzeczne), zieleń izolacyjna, zieleń forteczną, zieleń założeń zabytkowych wraz z obiektami budowlanymi, ogrody działkowe, ogrody zoologiczne i botaniczne.

Funkcja dopuszczalna - Zabudowa realizowana jako terenowe obiekty i urządzenia sportowe, obiekty budowlane obsługujące tereny zieleni, takie jak: wypożyczalnie sprzętu sportowego, kawiarnie, cukiernie, oranżerie, cieplarnie, obiekty małej architektury, ogródki jordanowskie, urządzenia wodne, które nie zmniejszają określonego wskaźnika powierzchni biologicznie czynnej, wody powierzchniowe, stawy oraz zbiorniki wodne poeksploatacyjne,

różnorodne formy zieleni nieurządzonej, lasy, grunty rolne, cmentarze i grzebowiska dla zwierząt, jeżeli zostały wskazane w tabelach strukturalnych jednostek urbanistycznych.

KD – Tereny komunikacji

Funkcja podstawowa - Tereny komunikacji kołowej obejmujące korytarze podstawowego układu drogowo-ulicznego (w tym w przebiegu tunelowym), tereny pod autostrady, drogi ekspresowe i inne drogi publiczne (klasy głównej ruchu przyspieszonego, głównej i zbiorczej) oraz tereny miejskiej komunikacji szynowej, tereny i przystanki tramwaju, pętle tramwajowe i autobusowe.

Funkcja dopuszczalna - Parkingi wielopoziomowe przy pętlach komunikacji miejskiej.

[z KARTY JEDNOSTKI 31]

W ramach wytycznych do planów miejscowych zawartych w tomie III Studium, dla analizowanego obszaru w obrębie jednostki urbanistycznej nr 31 określone zostały następujące kierunki zmian:

- Istniejąca zabudowa mieszkaniowa jednorodzinna i wielorodzinna do utrzymania, przekształceń i uzupełnień;
- Wzmacnianie roli ciągu ul. Wielickiej jako głównego ciągu komercyjnego w skali ogólnomiejskiej;
- Wzmacnianie roli ciągu ul. Leonida Teligi i ul. Mieczysławy Ćwiklińskiej jako przestrzeni publicznej z zielenią urządzoną stanowiącej główną oś kompozycyjną integrującą jednostki sąsiednie;
- Istniejące drogi wewnątrzsiedlowe kształtowane jako przestrzeń publiczną z zielenią urządzoną;
- Zieleń urządzona parku Jerzmanowskich i parku Lilli Wenedy do utrzymania i przekształceń jako terenu rekreacji i wypoczynku;
- Obsługa komunikacyjna terenu jednostki poprzez ul. Wielicką, ul. Leonida Teligi i ul. Bieżanowską.

W zakresie standardów przestrzennych dla jednostki urbanistycznej nr 31 Studium wyznacza:

- Zabudowa mieszkaniowa jednorodzinna wolnostojąca, bliźniacza i szeregowa lokalizowana wzdłuż istniejących ulic;
- Zabudowa mieszkaniowa wielorodzinna w formie zabudowy osiedlowej;
- Zabudowa usługowa wolnostojąca, wbudowana i zespoły zabudowy;
- W terenach wskazanych do zainwestowania znajdujących się w obrębie osuwisk - rozstrzygnięcie co do możliwości zainwestowania, jak również ustalenie parametrów tego zainwestowania nastąpi na etapie sporządzania miejscowego planu zagospodarowania przestrzennego po rozpoznaniu w zakresie uwarunkowań geologicznych;
- Powierzchnia biologicznie czynna dla zabudowy mieszkaniowej w terenach zabudowy mieszkaniowej wielorodzinnej (MW) (w tym położonych w strefie kształtowania systemu przyrodniczego) min. 50%;
- Powierzchnia biologicznie czynna dla zabudowy usługowej w terenach zabudowy mieszkaniowej wielorodzinnej (MW) min. 30%, w terenach położonych w strefie kształtowania systemu przyrodniczego min. 40%, a dla działek lub ich części położonych w pasie o szerokości 50m wzdłuż ul. Wielickiej min. 20%;
- Powierzchnia biologicznie czynna dla terenów zieleni urządzonej (ZU) min. 80%.

W zakresie wskaźników zabudowy dla jednostki urbanistycznej nr 31 Studium wyznacza:

- Wysokość zabudowy mieszkaniowej w terenach zabudowy mieszkaniowej wielorodzinnej (MW) do 36m, a na wschód od ul. Erazma Jerzmanowskiego (Rejon Parku Aleksandry) oraz na zachód od ul. Telimeny (w rejonie ulic Imielnej i Opty) do 16m;
- Wysokość zabudowy usługowej w terenach zabudowy mieszkaniowej wielorodzinnej (MW) do 16m, a dla działek lub ich części położonych w pasie o szerokości 50m wzdłuż ul. Wielickiej do 20m;
- Udział zabudowy usługowej w terenach zabudowy mieszkaniowej wielorodzinnej (MW) do 30%, a dla działek lub ich części położonych w pasie o szerokości 50m wzdłuż ul. Wielickiej do 100%.

[z KARTY JEDNOSTKI 51]

W ramach wytycznych do planów miejscowych zawartych w tomie III Studium, dla analizowanego obszaru w obrębie **jednostki urbanistycznej nr 51** określone zostały następujące kierunki zmian:

- Istniejąca zabudowa mieszkaniowa jednorodzinna i wielorodzinna, do utrzymania, przekształceń i uzupełnień;
- Istniejąca zabudowa wielorodzinna blokowa osiedli Nowy Prokocim i Nowy Bieżanów do rehabilitacji;
- Zespoły usługowe wewnątrzsiedlowe do utrzymania i przekształceń w lokalne centra wielofunkcyjne;
- Wzmacnianie roli ciągu ul. Wielickiej jako głównego ciągu komercyjnego w skali ogólnomiejskiej;
- Wzmacnianie roli ciągu ul. Leonida Teligi i ul. Mieczysławy Ćwiklińskiej jako przestrzeni publicznej z zielenią urządzonej stanowiącej główną oś kompozycyjną integrującą jednostki sąsiednie;
- Istniejący układ urbanistyczny osiedli do zachowania i ochrony;
- Ochrona terenów zielonych w ramach osiedli blokowych przed zabudową i zainwestowaniem obniżającym udział powierzchni biologicznie czynnej;
- Istniejące drogi wewnątrzsiedlowe kształtowane jako przestrzeń publiczną z zielenią urządzonej;
- Obsługa komunikacyjna terenu jednostki poprzez ul. Wielicką i ul. Leonida Teligi.

W zakresie standardów przestrzennych dla jednostki urbanistycznej nr 51 Studium wyznacza:

- Zabudowa jednorodzinna wolnostojąca, bliźniacza i szeregowa;
- Zabudowa mieszkaniowa wielorodzinna w formie małych domów mieszkalnych oraz zabudowy osiedlowej;
- Zabudowa usługowa wolnostojąca, wbudowana i zespoły zabudowy;
- Powierzchnia biologicznie czynna dla zabudowy mieszkaniowej w terenach zabudowy mieszkaniowej wielorodzinnej (MW) (w tym położonych w strefie kształtowania systemu przyrodniczego) min. 50%;
- Powierzchnia biologicznie czynna dla zabudowy usługowej w terenach zabudowy mieszkaniowej wielorodzinnej (MW) (w tym położonych w strefie kształtowania systemu przyrodniczego) min. 30%, a dla działek lub ich części położonych w pasie o szerokości 50m wzdłuż ul. Wielickiej min. 20%;
- Powierzchnia biologicznie czynna dla terenów zieleni urządzonej (ZU) min. 80%.

W zakresie wskaźników zabudowy dla jednostki urbanistycznej nr 51 Studium wyznacza:

- Wysokość zabudowy mieszkaniowej w terenach zabudowy mieszkaniowej wielorodzinnej (MW) do 36m, a dla terenów położonych na wschód od ul. Erazma Jerzmanowskiego do 16m;
- Wysokość zabudowy usługowej w terenach zabudowy mieszkaniowej wielorodzinnej (MW) do 16m;
- Udział zabudowy usługowej w terenach zabudowy mieszkaniowej wielorodzinnej (MW) do 30%, a dla działek lub ich części położonych w pasie o szerokości 50m wzdłuż ul. Wielickiej do 100%.

7. Ustalenia obowiązujących miejscowych planów

Obszar miejscowego planu zagospodarowania przestrzennego obszaru „Nowy Prokocim” obejmuje swoim obszarem miejscowy plan zagospodarowania przestrzennego „Dla wybranych obszarów przyrodniczych miasta Krakowa – etap A” (obszary nr 144, 147), uchwalony uchwałą Nr CIX/2894/18 Rady Miasta Krakowa z dnia 12 września 2018 r.

§ 28. 1. Wyznacza się Tereny zieleni urządzonej, oznaczone symbolami: (...) 144.ZP.1, (...), o podstawowym przeznaczeniu pod publicznie dostępne parki.

2. Zakaz lokalizacji budynków w terenach: (...) 144.ZP.1, (...).

3. W zakresie sposobu zagospodarowania terenów dopuszcza się lokalizację z wyłączeniem terenów 85.ZP.2 i 85.ZP.3:

- 1) urządzeń sportu i rekreacji w szczególności takich jak: boiska, skateparki;
- 2) ogródków jordanowskich;
- 3) placów zabaw;
- 4) wybiegów dla psów;
- 5) pomostów;
- 6) amfiteatrów;
- 7) miejsc parkingowych;
- 8) urządzeń wodnych – stawów, oczek wodnych wraz z pomostami i mostkami;
- 9) placów z urządzeniami sportowo – rekreacyjnymi;
- 10) obiektów budowlanych obsługujących tereny zieleni, takich jak:
 - a) wypożyczalnie sprzętu sportowego,
 - b) kawiarnie,
 - c) sanitariaty,
 - d) przebieralnie,
 - e) altany,
 - f) tężnie solankowe.

4. (...)

5. W zakresie kształtowania zabudowy i zagospodarowania terenu ustala się:

1) wskaźnik intensywności zabudowy: 0,005 – 0,2;

2) minimalny wskaźnik terenu biologicznie czynnego:

- a) (...),
- b) dla terenów: (...), 144.ZP.1, (...): 80%,
- c) (...),
- d) (...);

3) maksymalną wysokość zabudowy: 5m; chyba, że inne parametry oraz zasady kształtowania zabudowy i zagospodarowania terenu zostały ustalone w dalszych zapisach.

§ 29. 1. Wyznacza się Tereny zieleni urządzonej, oznaczone symbolami: (...), 147.ZPz.1, (...), o podstawowym przeznaczeniu pod skwery, zieleńce.

2. (...).

3. W zakresie sposobu zagospodarowania terenów dopuszcza się lokalizację:
 - 1) urzędzeń sportu i rekreacji w szczególności takich jak: boiska, skateparki;
 - 2) ogródków jordanowskich;
 - 3) wybiegów dla psów;
 - 4) placów zabaw;
 - 5) amfiteatrów;
 - 6) miejsc parkingowych;
 - 7) urzędzeń wodnych – stawów, oczek wodnych wraz z pomostami i mostkami;
 - 8) placów z urządzeniami sportowo – rekreacyjnymi;
 - 9) obiektów budowlanych obsługujących tereny zieleni, takich jak:
 - a) wypożyczalnie sprzętu sportowego,
 - b) kawiarnie,
 - c) cukiernie,
 - d) sanitariaty,
 - e) altany;
 - 10) dla obiektów o których mowa w pkt 9 ustala się maksymalną powierzchnię zabudowy do 100m².
4. Zakaz lokalizacji budynków za wyjątkiem obiektów określonych w ust. 3 pkt 9.
5. W zakresie kształtowania zabudowy i zagospodarowania terenu ustala się:
 - 1) minimalny wskaźnik terenu biologicznie czynnego 90% za wyjątkiem:
 - a) terenów: (...), 147.ZPz.1, (...): 80%;
 - b) (...).
 - 2) wskaźnik intensywności zabudowy: 0,01 – 0,02 z zastrzeżeniem pkt 3;
 - 3) maksymalny wskaźnik intensywności zabudowy dla działek nr: 57/7 obr. 61 Podgórze, 52/46 obr. 2 Nowa Huta: 0,5;
 - 4) maksymalna wysokość zabudowy: 5m.

§ 41.1. Wyznacza się **Tereny zieleni izolacyjnej**, oznaczone symbolami: (...), 144.ZI.1, 147.ZI.1, (...), o podstawowym przeznaczeniu **pod zielenią izolacyjną**.

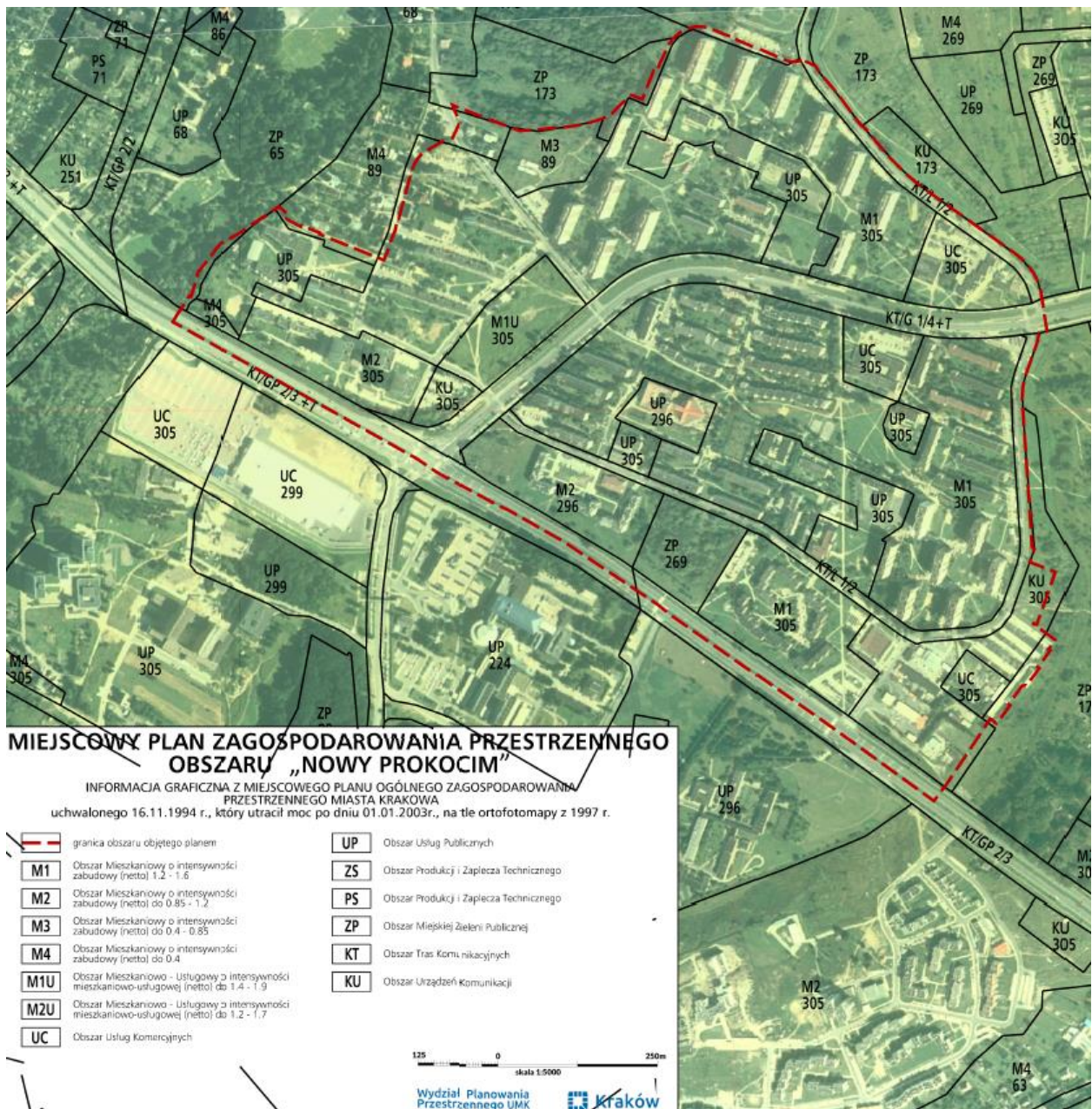
2. W zakresie sposobu kształtowania i zasad zagospodarowania terenu, ustala się:
 - 1) zakaz lokalizacji budynków;
 - 2) maksymalną wysokość zabudowy: 5m;
 - 3) minimalny wskaźnik terenu biologicznie czynnego: 90% za wyjątkiem:
 - a) (...),
 - b) terenów: (...), 144.ZI.1, 147.ZI.1, (...): 80%,
 - c) (...).
3. Dopuszcza się zalesienia.

8. Ustalenia nieobowiązujących miejscowych planów

W obszarze objętym sporządzanym planem obowiązywał Miejskowy Plan Ogólny Zagospodarowania Przestrzennego Miasta Krakowa zatwierdzony uchwałą Nr VII/58/94 Rady Miasta Krakowa z dnia 16 listopada 1994 r., który utracił moc po 1 stycznia 2003 roku. Pomimo utraty ważności, ustalenia planu ogólnego a także ustalenia planu szczegółowego (§4 uchwały uchwalającej plan z 1994r) stanowią nadal istotne uwarunkowania w zakresie dotychczasowego przeznaczenia.

M1	305	„Obszar Mieszkaniowy – M1”	z podstawowym przeznaczeniem terenów pod zabudowę mieszkaniową wielorodzinną wraz z obiektami i urządzeniami towarzyszącymi, o intensywności zabudowy mieszkaniowej (netto) 1,2 - 1,6, liczonej w granicach projektu zagospodarowania działki.
M2	296 305	„Obszar Mieszkaniowy – M2”	z podstawowym przeznaczeniem gruntów pod zabudowę mieszkaniową wielorodzinną z urządzeniami i obiektami towarzyszącymi, o intensywności zabudowy mieszkaniowej (netto) 0,85 - 1,2, liczonej w granicach projektu zagospodarowania działki.

M3	89	„Obszar Mieszkaniowy – M3”	z podstawowym przeznaczeniem gruntów pod zabudowę mieszkaniową wraz z obiektami i urządzeniami towarzyszącymi, o wysokości maksymalnej do 13 m nad poziomem terenu o intensywności zabudowy (netto) 0,4-0,85, liczonej w granicach projektu zagospodarowania działki. W przypadku dokonywania podziałka geodezyjnego działek pod zabudowę jednorodzinną obowiązuje wielkość działek do 400 m ² .
M4	89 305	„Obszar Mieszkaniowy – M4”	z podstawowym przeznaczeniem gruntów pod zabudowę mieszkaniową wraz z urządzeniami towarzyszącymi, o wysokości maksymalnej 8 m do najwyższego gzymsu i 13 m do kalenicy, o intensywności zabudowy do 0,4 liczonej w granicach planu zagospodarowania działki. W przypadku dokonywania podziału geodezyjnego obowiązuje wielkość działek nie mniejsza niż 400 m ² i nie większa niż 1000 m ² .
ZP	269	„Obszar Miejskiej Zieleni Publicznej – ZP”	Z podstawowym przeznaczeniem gruntów pod: 1. zieleń parkową, 2. zieleń izolacyjną, 3. skwery i zieleńce, 4. ogrody botaniczne i zoologiczne, 5. zieleń nieurządzoną i zieleń towarzyszącą ciekom wodnym (łącznie z zagospodarowaniem cieku) oraz tereny upraw polowych bez prawa jakiegokolwiek zabudowy, 6. cmentarze.
UP	296 305	„Obszar Usług Publicznych - UP”	z podstawowym przeznaczeniem gruntów pod: 1/ usługi nauki, oświaty, kultury, a także usługi zdrowia i opieki społecznej, 2/ obiekty administracji publicznej, 3/ obiekty sakralne, 4/ urzędnia specjalne (w tym zakłady karne), 5/ inne usługi publiczne.
UC	305	„Obszar Usług Komercyjnych – UC”	z podstawowym przeznaczeniem gruntów pod: 1/ banki, instytucje ubezpieczeń, dyrekcje lub zarządy jednostek gospodarczych, obiekty jednostek projektowych, 2/ obiekty handlu detalicznego i hurtowego, obiekty gastronomii, rzemiosła, 3/ obiekty turystyki, centra wystawiennicze, tereny koncentracji usług, 4/ usługi łączności.
M1U	305	„Obszar Mieszkaniowo-Usługowy – M1U”	z podstawowym przeznaczeniem gruntów pod zabudowę mieszkaniową wielorodzinną wraz z usługami publicznymi i komercyjnymi stanowiącymi nie mniej niż 30% powierzchni terenu lub powierzchni użytkowej o intensywności mieszkaniowo-usługowej (netto): 1/ obszar M1U: 1,4 - 1,9
KU	305	„Obszar Urzędzeń Komunikacyjnych - KU”	z podstawowym przeznaczeniem gruntów pod: 1/ urzędnia komunikacji zbiorowej, 2/ obiekty usług technicznych motoryzacji oraz stacje paliw, 3/ parkingi, 4/ garaże boksowe poza terenami mieszkaniowymi, 5/ urzędnia naziemne dla komunikacji wodnej.
KT		„Obszar Tras komunikacyjnych – KT”	Z podstawowym przeznaczeniem gruntów pod: 1. tereny kolejowe, 2. tereny wydzielonej komunikacji szynowej, 3. autostrady, ulice ekspresowe, ulice główne ruchu przyspieszonego, ulice główne, ulice zbiorcze oraz lokalne, 4. ulice pieszo –jezdne, 5. ciągi dla komunikacji pieszej i rowerowej.



Miejscowy Plan Ogólny Zagospodarowania Przestrzennego Miasta Krakowa.

9. Informacje z analizy rynku nieruchomości

W celu określenia wartości nieruchomości na potrzeby niniejszego opracowania, wykonano analizę rynku nieruchomości obejmującą terytorialnie obszar objęty projektem planu miejscowego wraz z terenami przyległymi. Stanowiły go grunty położone w obrębach geodezyjnych nr 50, 53, 55, 56, 57, 58, 59 Jednostka Ewidencyjna Podgórze.

Przedział czasowy analizy obejmował lata 2018 - 2023. Dokonano analizy rejestru cen i wartości prowadzonego w ramach ewidencji gruntów i budynków.

II. WPŁYW USTALEŃ PLANU NA RYNEK NIERUCHOMOŚCI

1. Ograniczenia z tytułu uchwalenia planu

Zgodnie z art. 36 ust. 1 Ustawy o planowaniu i zagospodarowaniu przestrzennym:

1. *Jeżeli, w związku z uchwaleniem planu miejscowego albo jego zmianą, korzystanie z nieruchomości lub jej części w dotychczasowy sposób lub zgodnie z dotychczasowym przeznaczeniem stało się niemożliwe bądź istotnie ograniczone, właściciel albo użytkownik wieczysty nieruchomości może, z zastrzeżeniem ust. 2, żądać od gminy:*
 - 1) *odszkodowania za poniesioną rzeczywistą szkodę albo*
 - 2) *wykupienia nieruchomości lub jej części.*
2. *Realizacja roszczeń, o których mowa w ust. 1, może nastąpić również w drodze zaoferowania przez gminę właścicielowi albo użytkownikowi wieczystemu nieruchomości zamiennej. Z dniem zawarcia umowy zamiany roszczenia wygasają.*

Powstanie roszczeń z tego tytułu może powstać głównie, w wyniku:

- ograniczenia w zagospodarowaniu poprzez przeznaczenie terenu.
- ograniczenia w zagospodarowaniu poprzez linie zabudowy, w przypadku „wymiany” istniejących budynków;

Precyzyjne określenie potencjalnej wysokości odszkodowań, z odpowiednim prawdopodobieństwem, na etapie sporządzania prognozy nie jest możliwe m.in. z powodu:

- indywidualnego charakteru ograniczeń,
- różnych możliwości zaspokojenia roszczeń m.in. wykup, zamiana,
- braku określenia terminu powstania roszczeń,
- występowania ograniczonych praw rzeczowych na nieruchomościach,
- potrzeby ustalania wysokości odszkodowań podejściem dochodowym.

2. Wydatki związane z obniżeniem wartości nieruchomości

Jeżeli w związku z uchwaleniem planu wartość nieruchomości ulegnie obniżeniu, to właścicielowi lub użytkownikowi wieczystemu przysługuje od gminy odszkodowanie, równe różnicy między wartością przed uchwaleniem planu, a wartością po uchwaleniu. Przy czym właściciel ten (lub użytkownik wieczysty) powinien wykazać faktyczną wartość odszkodowania.

Warunkami koniecznymi do roszczeń odszkodowawczych są:

- formalny akt zbycia nieruchomości,
- zgłoszenie roszczenia w okresie do 5 lat, od dnia, w którym plan miejscowy stał się obowiązujący,
- nie skorzystanie z uprawnień wynikających z art. 36 ust. 1 Ustawy o planowaniu i zagospodarowaniu przestrzennym.

–

Na obszarze objętym projektem planu nie prognozuje się obniżenia wartości nieruchomości wskutek uchwalenia planu miejscowego.

3. Dochody wynikające ze wzrostu wartości nieruchomości

Jeżeli w związku z uchwaleniem planu wartość nieruchomości wzrośnie, to Gminie przysługuje prawo pobrania jednorazowej opłaty od właściciela lub użytkownika wieczystego, stanowiącej do 30% wzrostu wartości nieruchomości. Warunkami koniecznymi są:

- formalny akt zbycia nieruchomości,
- zgłoszenie roszczenia w okresie do 5 lat, od dnia, w którym plan miejscowy stał się obowiązujący.

Dla potrzeb ustalenia zmiany wartości rynkowej nieruchomości – na skutek uchwalenia planu miejscowego, uwzględnia się jej przeznaczenie po uchwaleniu planu oraz jej przeznaczenie przed uchwaleniem planu.

Na obszarze objętym projektem planu nie prognozuje się dochodów związanych z naliczeniem opłaty planistycznej wskutek uchwalenia planu miejscowego.

4. Podatek od nieruchomości

Podatek od nieruchomości jest dochodem własnym gminy; wysokość stawek podatku dla różnych rodzajów nieruchomości i przeznaczeń ustala organ samorządu terytorialnego, lecz w granicach określonych Ustawą o podatkach i opłatach lokalnych.

Uchwała nr XCVII/2676/22 Rady Miasta Krakowa z dnia 26 października 2022 r. w sprawie określenia wysokości stawek podatku od nieruchomości, ustala stawkę podatku, wynoszącą rocznie:

1) od gruntów:

- a) *związanych z prowadzeniem działalności gospodarczej, bez względu na sposób zakwalifikowania w ewidencji gruntów i budynków – 1,13 zł od 1 m² powierzchni,*
- b) *zajętych na prowadzenie działalności gospodarczej w zakresie kultury fizycznej i sportu – 0,34 zł od 1 m² powierzchni,*
- c) *zajętych na prowadzenie działalności gospodarczej w zakresie ogrodów zoologicznych – 0,34 zł od 1 m² powierzchni,*
- d) *pod wodami powierzchniowymi stojącymi lub wodami powierzchniowymi płynącymi jezior i zbiorników sztucznych – 5,69 zł od 1 ha powierzchni,*
- e) *zajętych na prowadzenie odpłatnej statutowej działalności pożytku publicznego przez organizacje pożytku publicznego – 0,42 zł od 1 m² powierzchni,*
- f) *niezabudowanych objętych obszarem rewitalizacji, o którym mowa w ustawie z dnia 9 października 2015 r. o rewitalizacji (Dz. U. z 2021 poz. 485), i położonych na terenach, dla których miejscowy plan zagospodarowania przestrzennego przewiduje przeznaczenie pod zabudowę mieszkaniową, usługową albo zabudowę o przeznaczeniu mieszanym obejmującym wyłącznie te rodzaje zabudowy, jeżeli od dnia wejścia w życie tego planu w odniesieniu do tych gruntów upłynął okres 4 lat, a w tym czasie nie zakończono budowy zgodnie z przepisami prawa budowlanego – 3,74 zł od 1 m² powierzchni,*
- g) *pozostałych – 0,59 zł od 1 m² powierzchni;*

2) od budynków lub ich części:

- a) *mieszkalnych – 0,98 zł od 1 m² powierzchni użytkowej,*
- b) *związanych z prowadzeniem działalności gospodarczej oraz od budynków mieszkalnych*

lub ich części zajętych na prowadzenie działalności gospodarczej – 28,31 zł od 1 m² powierzchni użytkowej,

- c) zajętych na prowadzenie działalności gospodarczej w zakresie branż wymienionych w załączniku nr 2 do uchwały nr LXXXI/1060/09 Rady Miasta Krakowa z dnia 23 września 2009 r. w sprawie przyjęcia programu gospodarczego wspierania przedsiębiorczości w zakresie branż chronionych i zanikających (Dz. Urz. Woj. Małop. z 2013 r. poz. 1973, z późn. zm.) – 14,16 zł od 1 m² powierzchni użytkowej,
- d) zajętych na prowadzenie działalności gospodarczej w zakresie obrotu kwalifikowanym materiałem siewnym – 13,24 zł od 1 m² powierzchni użytkowej,
- e) związanych z udzielaniem świadczeń zdrowotnych w rozumieniu przepisów o działalności leczniczej, zajętych przez podmioty udzielające tych świadczeń – 2,31 zł od 1 m² powierzchni użytkowej,
- f) zajętych na prowadzenie działalności gospodarczej w zakresie kultury fizycznej i sportu – 8,49 zł od 1 m² powierzchni użytkowej,
- g) zajętych na prowadzenie działalności gospodarczej w zakresie ogrodów zoologicznych – 8,49 zł od 1 m² powierzchni użytkowej,
- h) związanych z prowadzeniem żłobków i klubów dziecięcych wpisanych do rejestru zgodnie z ustawą z dnia 4 lutego 2011 r. o opiece nad dziećmi w wieku do lat 3 (Dz. U. z 2022 r. poz. 1324 i 1383) – 1,42 zł od 1 m² powierzchni użytkowej,
- i) zajętych na prowadzenie stołówek szkolnych w budynkach szkół – 1,42 zł od 1 m² powierzchni użytkowej,
- j) zajętych na prowadzenie odpłatnej statutowej działalności pożytku publicznego przez organizacje pożytku publicznego – 6,69 zł od 1 m² powierzchni użytkowej,
- k) pozostałych – 9,55 zł od 1 m² powierzchni użytkowej;

3) od budowli:

- a) 2 % ich wartości określonej na podstawie art. 4 ust. 1 pkt 3 i ust. 3-7 ustawy o podatkach i opłatach lokalnych,
- b) stadionów sportowych wraz z infrastrukturą stanowiącą integralną całość techniczno-użytkową – 0,11 % ich wartości określonej na podstawie art. 4 ust. 1 pkt 3 i ust. 3-7 ustawy o podatkach i opłatach lokalnych,
- c) związanych z prowadzeniem ogrodów zoologicznych – 0,1 % ich wartości określonej na podstawie art. 4 ust. 1 pkt 3 i ust. 3-7 ustawy o podatkach i opłatach lokalnych.

Tabela 3. Prognozowane wartości podatku od budynków wskutek wypełniania ustaleń projektu planu - w terenach podlegających zmianom w zakresie opodatkowania w obszarze objętym mpzp dla obszaru „Nowy Prokocim”

Symbol przeznaczenia	Powierzchnia [m ²]	Maksymalny wskaźnik intensywności zabudowy	Wskaźnik przejścia powierzchni	Prognozowana powierzchnia użytkowa [m ²]	Prognozowana wielkość podatków od budynków	
					Stawka [zł/m ²]	Wartość [zł]
MW/U.1	7 937	1,5	0,7	6 667	0,98	6 534
		2,0		2 222	28,31	62 915
MNi.1	611	0,6	0,7	257	0,98	251
MW.21	2 008	1,6	0,7	2 249	0,95	2 137
MW.30	9 084	1,4	0,7	8 902	0,95	8 457
MWn/MNi.3	612	0,9	0,7	386	25,74	9 924
Razem	20 252			20 683		90 218

5. Wpływ na obrót nieruchomościami gminy

Dla określenia ewentualnych dochodów Gminy związanych z obrotem nieruchomościami, założono, że nieruchomości, stanowiące zasób gminny, zostaną sprzedane. Dotyczy to nieruchomości dotychczas nie zabudowanych, lub częściowo zabudowanych, z możliwością zagospodarowania zgodnego z projektowanym przeznaczeniem. Przyjęta na potrzeby prognozy forma obrotu nieruchomościami, nie wyklucza innego sposobu zagospodarowania mienia np. dzierżawa, zamiana.

Tabela 4. Dochody związane ze sprzedażą nieruchomości stanowiących zasób gminny w obszarze objętym mpzp dla obszaru „Nowy Prokocim”

Przeznaczenie	Powierzchnia [m ²]	Cena [zł/m ²]	Wartość [zł]
MNi.1	106	400	42 400
MNi/U.3	60	400	24 000
MW/U.1	3 649	700	2 554 300
Ui.3	488	400	195 200
U.3	400	400	160 000
U.4	61	400	24 400
MW.7	99	400	39 600
MW.21	1 043	1000	1 043 000
MW.26	40	400	16 000
MW.28	51	400	20 400
MW.30	2 289	3000	6 867 000
MWn/MNi.1	36	500	18 000
Razem:	8 322		11 004 300

Prognozuje się, że ze sprzedaży gruntów stanowiących zasób gminny Gmina Kraków może uzyskać ok. 11 mln zł.

6. Inne dochody gminy związane z uchwaleniem planu

Dodatkowymi źródłami dochodów własnych gminy, które mogą wystąpić w związku z uchwaleniem miejscowego planu zagospodarowania przestrzennego dla obszaru „Nowy Prokocim”:

- Wpływy z podatku od czynności cywilnoprawnych. W związku z uchwaleniem planu miejscowego dla obszaru „Nowy Prokocim” może nastąpić zwiększenie ilości transakcji nieruchomościami, a w związku z tym zwiększą się wpływy do budżetu gminy z tytułu podatku od czynności cywilnoprawnych.
- Wpływy z podatku dochodowego od osób fizycznych. Wysokość udziału gminy we wpływach z podatku dochodowego od osób fizycznych, (tj. od podatników tego podatku zamieszkałych na obszarze gminy) wynosi 39,34 %. Wysokość wpływów do budżetu gminy będzie zależała wyłącznie od liczby nowych mieszkańców, (którzy nie zamieszkiwali do tej pory na terenie gminy), zameldowanych na obszarze objętym

planem miejscowym. Prognozuje się, że wskutek założeń projektu planu dochody z tego tytułu wzrosną.

- Wpływy z podatku dochodowego od osób prawnych. Wysokość udziału we wpływach z podatku dochodowego od osób prawnych, (tj. od podatników tego podatku), posiadających siedzibę na terenie gminy, wynosi 6,71 %. Wysokość wpływów do budżetu gminy będzie zależała wyłącznie od liczby firm i przedsiębiorstw, które postanowią przenieść działalność z poza Krakowa, bądź założyć swoje siedziby na obszarze objętym planem miejscowym. W projekcie planu analizowanego obszaru wyznaczone zostały nowe tereny przeznaczone pod usługi.

III. WYDATKI NA INWESTYCJE DROGOWE I INFRASTRUKTURĘ TECHNICZNĄ

Zgodnie z Ustawą o samorządzie gminnym, zaspokajanie zbiorowych potrzeb wspólnoty należy do zadań własnych gminy. Zaliczyć należy do nich m.in. zakres:

- ładu przestrzennego, gospodarki nieruchomościami, ochrony środowiska i przyrody oraz gospodarki wodnej,
- gminnych dróg, ulic, mostów, placów oraz organizacji ruchu drogowego,
- wodociągów i zaopatrzenia w wodę, kanalizacji, usuwania, oczyszczania ścieków komunalnych, utrzymania czystości i porządku oraz urządzeń sanitarnych, wysypisk i unieszkodliwiania odpadów komunalnych, zaopatrzenia w energię elektryczną i ciepłą oraz gaz.

Przepisy Prawa energetycznego precyzują w w/w zakresie zadania gminy dotyczące zaopatrzenia w energię elektryczną, ciepło i paliwa gazowe. Należą do nich:

1. planowanie i organizacja zaopatrzenia w ciepło, energię elektryczną i paliwa gazowe na obszarze gminy;
2. planowanie oświetlenia miejsc publicznych i dróg znajdujących się na terenie gminy;
3. finansowanie oświetlenia ulic, placów i dróg, znajdujących się na terenie gminy.

Tylko zadania określone w pkt. 2 i 3 będą obciążać budżet gminy, w zakresie ustalonym w przyszłych programach.

Zaopatrzenie w wodę i odprowadzanie ścieków bytowych na terenie gminy Kraków należy do zadań Wodociągów Miasta Krakowa S.A. Jest to spółka komunalna, ale posiadająca własny budżet i w większości samofinansująca. Dlatego też w poniższej analizie pominięto szacowanie kosztów związanych z inwestycjami w zakresie kanalizacji sanitarnej oraz wodociągami. Dokonano analizy kosztów związanych z realizacją inwestycji drogowych i oświetlenia ulicznego.

1. Nabycie nieruchomości pod inwestycje drogowe

W związku z potrzebą realizacji planowanych inwestycji komunikacyjnych, niezbędne staje się nabycie nieruchomości, pod te inwestycje. Dotyczy to nieruchomości, które nie stanowią zasobu gminnego i zasobu Skarbu Państwa, ponieważ założono, że nastąpi ewentualne przekazanie w formie darowizny na rzecz Gminy nieruchomości Skarbu Państwa, na realizację celów publicznych.

Przy obliczaniu powierzchni przeznaczonych do wykupu w liniach rozgraniczających dróg zastosowano kryterium własnościowe, nie różnicując wykupu powstałego na skutek realizacji planu miejscowego, jak również wykupu wynikającego z potrzeby regulacji stanu prawnego. Sytuacja taka podyktowana jest potrzebą kompleksowych regulacji własnościowych, których inicjacje może stanowić plan miejscowy.

Projekt planu zakłada, że Gmina Kraków będzie zobligowana do wykupu około 1,8 ha pod drogi publiczne oraz 0,1 ha pod zieleń. Szacunkowy koszt wykupu tych terenów wyniesie ok. 5,7 mln zł.

Tabela 5. Szczegółowe zestawienie terenów do wykupu pod inwestycje drogowe w terenie objętym mpzp dla obszaru „Nowy Prokocim”

Przeznaczenie	Powierzchnia [m²]	Wartość jednostkowa [zł/m²]	Wartość całkowita [zł]
KDGPT.1	10 920	300	3 276 000
KDZT.1	897	300	269 100
KDZ.1	6	300	1 800
KDL.1	334	300	100 200
KDL.2	62	300	18 600
KDL.4	4	300	1 200
KDL.5	233	300	69 900
KDL.6	260	300	78 000
KDD.1	37	300	11 100
KDD.2	296	300	88 800
KDD.3	1 799	300	539 700
KDD.4	515	300	154 500
KDD.5	10	300	3 000
KDD.6	725	300	217 500
KDD.7	3	300	900
KDD.9	154	300	46 200
KDD.10	406	300	121 800
KDD.11	1 182	300	354 600
KDD.12	315	300	94 500
KDX.2	12	300	3 600
Razem:	18 170		5 451 000

Tabela 6. Szczegółowe zestawienie terenów do wykupu pod zielen w terenie objętym mpzp dla obszaru „Nowy Prokocim”

Przeznaczenie	Powierzchnia [m²]	Wartość jednostkowa [zł/m²]	Wartość całkowita [zł]
ZP.17	994	225	223 650
ZP.11	38	225	8 550
Razem:	1 032		232 200

Suma:	5 683 200
--------------	------------------

2. Koszty wykonania inwestycji drogowych oraz infrastruktury technicznej

Analiza związana z wykonaniem infrastruktury na terenie mpzp dla obszaru „Nowy Prokocim” obejmuje analizę wydatków związanych z wykonaniem:

- systemu drogowego
- parkingu,
- oświetlenia ulicznego,
- odwodnienia drogowego.

W celu określenia nakładów finansowych posłużono się Biuletynem Cen Obiektów Budowlanych –SEKOCENBUD” cz. II – obiekty inżynierskie – II kwartał 2022 r. Z uwagi na wzrost cen usług i towarów oraz doświadczenia zarządcy dróg w zakresie rozstrzygnięć przetargowych (ZDMK) dokonano korekty (podwyższenia) cen jednostkowych o 20%.

W niniejszej Prognozie nie uwzględniono kosztów budowy linii tramwajowej wzdłuż ul. Wielickiej w kierunku Wieliczki, która jest na etapie koncepcyjnym, a jest zadaniem ponadlokalnym. Uwzględniono natomiast rezerwę terenową dla niej jak również dla niezbędnego układu drogowego/komunikacyjnego, wraz z prognozowanymi kosztami nabycia nieruchomości.

Tabela 7. Całkowite nakłady na wykonanie inwestycji drogowych oraz infrastruktury technicznej w terenie objętym mpzp dla obszaru „Nowy Prokocim”

Jezdnie

Lp.	Przeznaczenie	Obiekt	Pow. [m ²]	Cena jednostkowa [zł/m ²]	Cena ogółem [zł]
1	KDD.1	2112-311	38	413	15 686
2	KDD.2		400		165 120
3	KDD.3		850		350 880
4	KDD.10		120		49 536
5	KDD.12		250		103 200
					684 422

Chodniki i ciągi piesze

Lp.	Przeznaczenie	Obiekt	Pow. [m ²]	Cena jednostkowa [zł/m ²]	Cena ogółem [zł]
1	KDGPT.1	2112-532	8 250	559	4 613 400
2	KDZT.1		775		433 380
3	KDL.3		38		21 250
4	KDL.6		250		139 800
5	KDD.3		630		352 296
6	KDD.12		125		69 900
7	KDX.1		600		335 520
8	KDX.2		90		50 328
					6 015 874

Oświetlenie:

Lp.	Przeznaczenie	Obiekt	Długość [m]	Cena jednostkowa [zł/m]	Cena ogółem [zł]
1	KDD.1	2112-821	20	241	4 824
2	KDD.2		90		21 708
3	KDD.12		55		13 266
4	KDX.1		130		31 356
					71 154

Kanalizacja

Lp.	Przeznaczenie	Obiekt	Długość [mb]	Cena jednostkowa [zł/mb]	Cena ogółem [zł]
1	KDD.2	2112-817	80	2 624	209 952
2	KDD.10		110		288 684
3	KDD.12		55		144 342
					642 978

Ronda

Lp.	Przeznaczenie	Obiekt	Ilość [szt]	Cena jednostkowa [zł/szt]	Cena ogółem [zł]
1	KDZT.1	2112-711	0,5	1 071 790	535 895
					535 895

SUMA	7 950 323
-------------	------------------

IV. PODSUMOWANIE

1. Konkluzje

Określenie wielkości i czasu wystąpienia skutków finansowych uchwalenia planu miejscowego uwarunkowane jest wieloma czynnikami, wewnętrznymi jak i zewnętrznymi. Przez czynniki wewnętrzne (zależne) należy rozumieć te procesy, które w znacznym stopniu są uzależnione od samorządu gminnego, jego zdolności finansowych i programu inwestycyjnego. Zaliczyć do nich można m.in. proces budowy i modernizacji infrastruktury technicznej, urządzenie terenów zielonych. Jako element zewnętrzny największe znaczenie będzie miał czynnik gospodarczy, przejawiający się m.in. dynamiką inwestycji.

Na potrzeby niniejszej prognozy, dokonano analizy przepływów finansowych, przyjmując projekcję czasową wynoszącą 10 lat. Z uwagi na brak możliwości długoterminowego prognozowania wydatków budżetowych gminy, szczególnie w zakresie inwestycji infrastrukturalnych, dokonano proporcjonalnego rozkładu wydatków w okresie projekcji. Taki sam model zastosowano przy analizowaniu dochodów.

Tabela 8. Prognozowany bilans finansowy w poszczególnych latach w okresie 10 lat od uchwalenia mpzp dla obszaru objętego mpzp „Nowy Prokocim”

Lata	Wydatki		Dochody			Bilans w poszczególnych latach w okresie 10 lat
	Wykup nieruchomości pod drogi i zieleń	Wykonanie infrastruktury technicznej i komunikacyjnej	Oplata planistyczna	Wpływy z podatku od nieruchomości	Dochody związane z obrotem nieruchomości gminnych	
1	947 200					-947 200
2	947 200				5 502 150	4 554 950
3	947 200	1 590 065			5 502 150	2 964 885
4	947 200	1 590 065				-2 537 265
5	947 200	1 590 065		18 044		-2 519 221
6	947 200	1 590 065		27 065		-2 510 199
7		1 590 065		45 109		-1 544 955
8				90 218		90 218
9				90 218		90 218
10				90 218		90 218
	5 683 200	7 950 323	0	360 873	11 004 300	-2 268 350

Zestawienie to cechuje ujemny bilans finansowy dla gminy Kraków, wynoszący około 2,3 mln zł (Tabela 8). W głównej mierze spowodowane jest to kosztami związanymi z wykupem nieruchomości pod drogi oraz ich realizacją.

2. Zalecenia wynikające z prognozy

1. Należy po wejściu w życie planu miejscowego, ujawnić stosownie do art. 109 Ustawy o gospodarce nieruchomościami, prawo pierwokupu.