

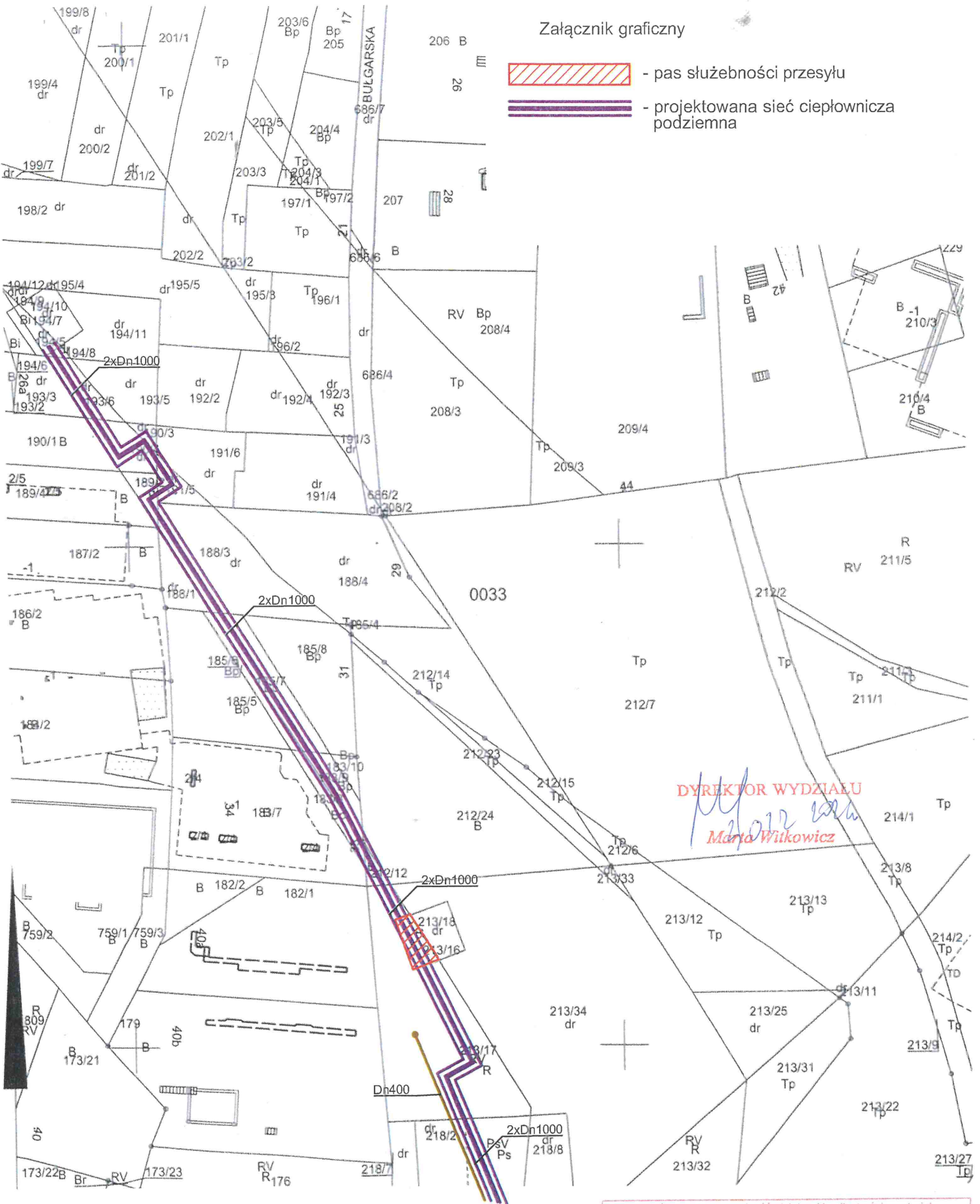
Załącznik graficzny



- pas służebności przesyłu



- projektowana sieć ciepłownicza podziemna



DYREKTOR WYDZIAŁU

Marta Witkovicz
Marta Witkovicz

MAPA EWIDENCYJNA

województwo: małopolskie
powiat: M. Kraków
jedn. ewid.: Podgórze
obręb: 0033
nr działki: 212/24, 212/23
sekcja: 7.124.11.07.1, 7.124.11.07.2
arkusz mapy w KUL:
skala: 1:1000
układ współrzędnych: 2000
stan na dzień: 29-06-2022
wykonano przez: Wojciech Wiecha

Załącznik Nr 1 do Zarządzenia Nr
Prezydenta Miasta Krakowa
z dnia



PREZYDENT MIASTA KRAKOWA

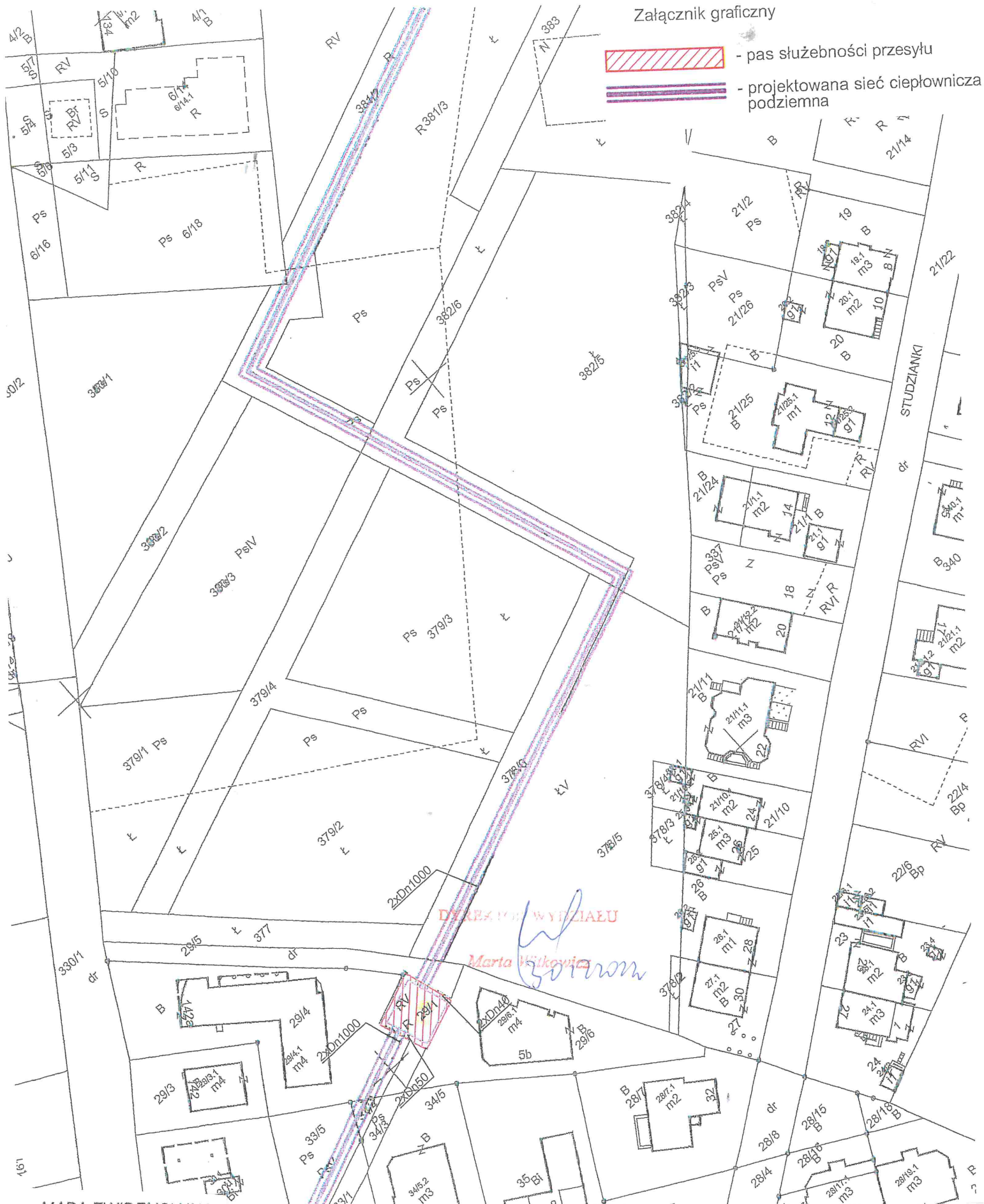
GD-10 6642 *10169* 2022

Poswiadcza się zgodność niniejszej kopii z treścią materiału państwowego zasobu geodezyjnego i kartograficznego

Organ prowadzący państwowy zasób geodezyjny i kartograficzny	PREZYDENT MIASTA KRAKOWA
Nazwa materiału zasobu	mapa ewidencyjna
Identyfikator ewidencyjny materiału zasobu	2511-1014/2012
Data wykonania kopii	29-06-2022
Imię, nazwisko i podpis osoby reprezentującej organ	<i>Wojciech Wiecha</i>

Załącznik graficzny

-  - pas służebności przesyłu
-  - projektowana sieć ciepownicza podziemna



DYREKTOR WYDZIAŁU

Marta Witkowska

MAPA EWIDENCYJNA

województwo małopolskie
powiat: M.Kraków
jedn. ewid.: Podgórze
obręb: 0033
nr działki: 212/24, 212/23
sekcja: 7.124.11.07.1, 7.124.11.07.2
arkusz mapy w KUL:
skala: 1:1000
układ współrzędnych: 2000
stan na dzień: 29-06-2022
wykonano przez: Wojciech Wiecha

Załącznik Nr 2 do Zarządzenia Nr
Prezydenta Miasta Krakowa
z dnia

PREZYDENT MIASTA KRAKOWA
GD-10 6642 ... 10163 ... 2022

Poświadczam zgodność niniejszej kopii z treścią materiału państwowego zasobu geodezyjnego i kartograficznego	
Organ prowadzący państwowy zasób geodezyjny i kartograficzny	PREZYDENT MIASTA KRAKOWA
Nazwa materiału zasobu	mapa ewidencyjna
Identyfikator ewidencyjny materiału zasobu	2511-1014/2012
Data wykonania kopii	29-06-2022
Imię, nazwisko i podpis osoby reprezentującej organ	