

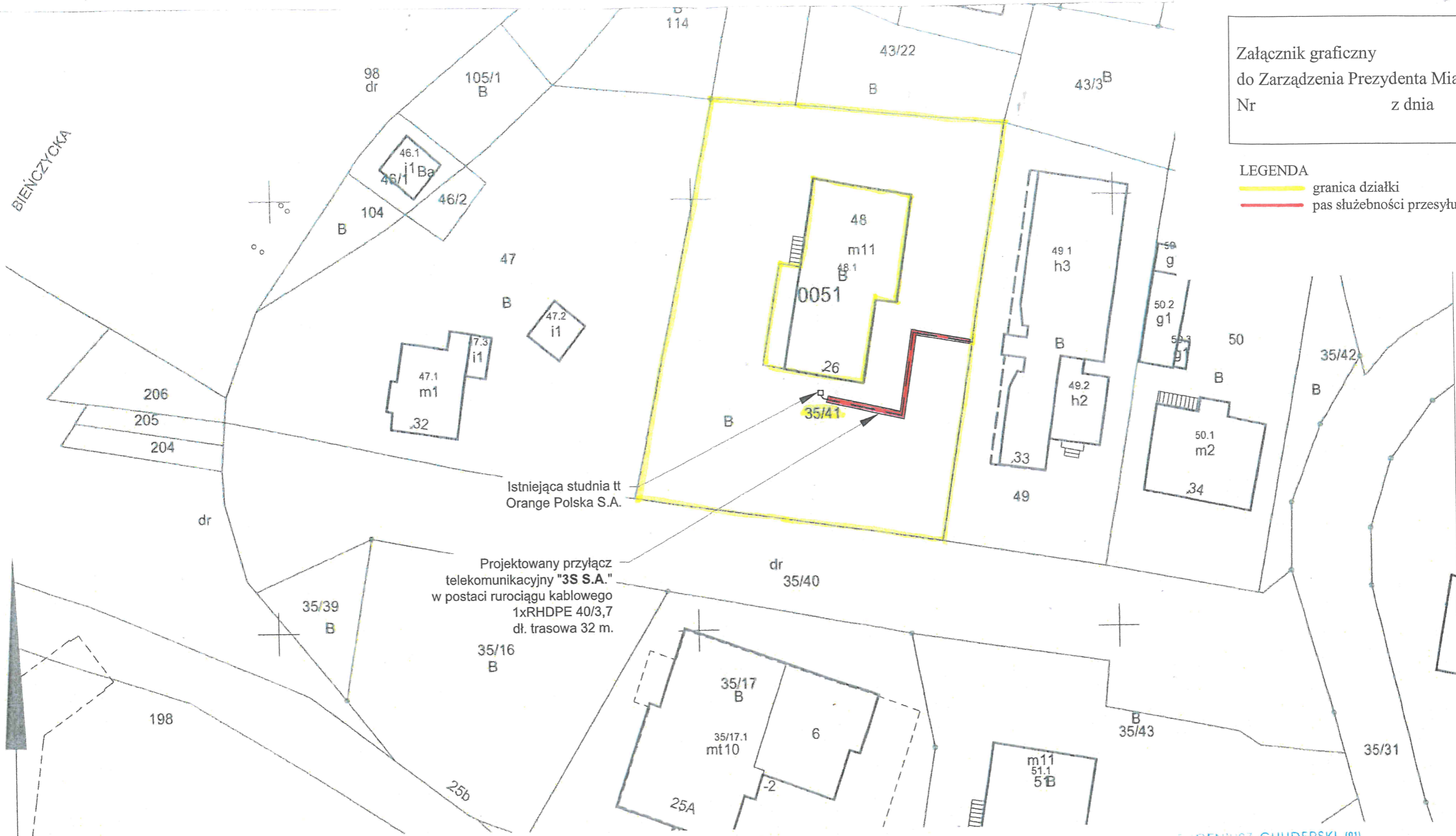


Załącznik graficzny
do Zarządzenia Prezydenta Miasta Krakowa
Nr _____ z dnia _____

LEGENDA
 granica działki
 pas służebności przesyłu

BIENIŹYCKA



Istniejąca studnia tt
Orange Polska S.A.

Projektowany przyłącz
telekomunikacyjny "3S S.A."
w postaci rurociągu kablowego
1xRHDPE 40/3,7
dł. trasowa 32 m.

MAPA EWIDENCYJNA

województwo: małopolskie
powiat: M. Kraków
jedn. ewid.: Nowa Huta
obręb: 0051
nr działki: 35/41
sekcja: 7.125.12.02.3.3
arkusz mapy w KUL:
skala: 1:500
układ współrzędnych: 2000
stan na dzień: 13-04-2022
wykonano przez: Wojciech Wiecha

PREZYDENT MIASTA KRAKOWA
GD-10 6642 5848 2022

Poświadczam zgodność niniejszej kopii z treścią materiału państwowego zasobu geodezyjnego i kartograficznego	
Organ prowadzący państwowy zasób geodezyjny i kartograficzny	PREZYDENT MIASTA KRAKOWA
Nazwa materiału zasobu	mapa ewidencyjna
Identyfikator ewidencyjny materiału zasobu	3610-660/2010
Data wykonania kopii	13-04-2022
Imię i nazwisko podmiotu odpowiedzialnego	<i>W. Wiecha</i>

EUGENIUSZ CHUDERSKI (01)
ul. Krasinska 8/81, 31-457 Kraków, tel. 412-92-14
Urządzenia budowlane w telekomunikacji przewodowej
wraz z infrastrukturą techniczną do projektowania
w zakresie: linii, instalacji i urządzeń liniowych
Uzwonienia nr 1628/99/U

ZA ZGODNOŚĆ
Z ORYGINAŁEM

DYREKTOR WYDZIAŁU
Marta Wiskocina
2022

Niniejsza mapa ewidencyjna jest wydrukiem z bazy danych powiatowego zasobu geodezyjnego i kartograficznego, która powstała na podstawie pomiaru bezpośredniego oraz digitalizacji mapy ewidencyjnej.