





Załącznik do Zarządzenia Nr
Prezydenta Miasta Krakowa
z dnia

LEGENDA:
 PAS SŁUŻEBNOŚCI PRZESYŁU


inż. Tadeusz Jarecki
 Upr. bud. do wykonywania i nadzoru
 w zakresie instalacji i sieci wod-kan.
 nr UAN 154/85, oraz wykonawstwa,
 nadzoru i proj. w zakresie inst. sieci.
 ul. Gaz. Nr RP-Upr 202/91

MAPA EWIDENCYJNA

województwo: małopolskie
 powiat: M. Kraków
 jedn. ewid.: Krowodrza
 obręb: 0051
 nr działki: 234/1, 234/2
 sekcja: 7.125.10.03.4, 7.125.10.04
 arkusz mapy w KUL:

- Legenda:
-  Projektowane przyłącze gazowe ś/c SDR11 PE100RC typ 2 dn25
 -  Istniejąca infrastruktura gazowa- siec gazowa ś/c DN20 i DN50
 -  Strefa oddziaływania gazociągu

Z-ca DYREKTORA WYDZIAŁU
 15.04.2021
Zofia Kuryśko
 PREZYDENT MIASTA KRAKOWA
 125-10.6642-14000 2021

Poświadczą się zgodność niniejszej kopii z treścią materiału państwowego zasobu geodezyjnego i kartograficznego	
Organ prowadzący państwowy zasób geodezyjny i kartograficzny	PREZYDENT MIASTA KRAKOWA
Nazwa materiału zasobu	mapa ewidencyjna
Identyfikator ewidencyjny materiału zasobu	3482-336/2010
Data wykonania kopii	16-08-2021
linię nazwisko i podpis osoby reprezentującej organ	

jest wydrukiem z bazy danych powiatowego zasobu geodezyjnego i kartograficznego, która powstała na podstawie pomiaru bezpośredniego oraz digitalizacji mapy ewidencyjnej