

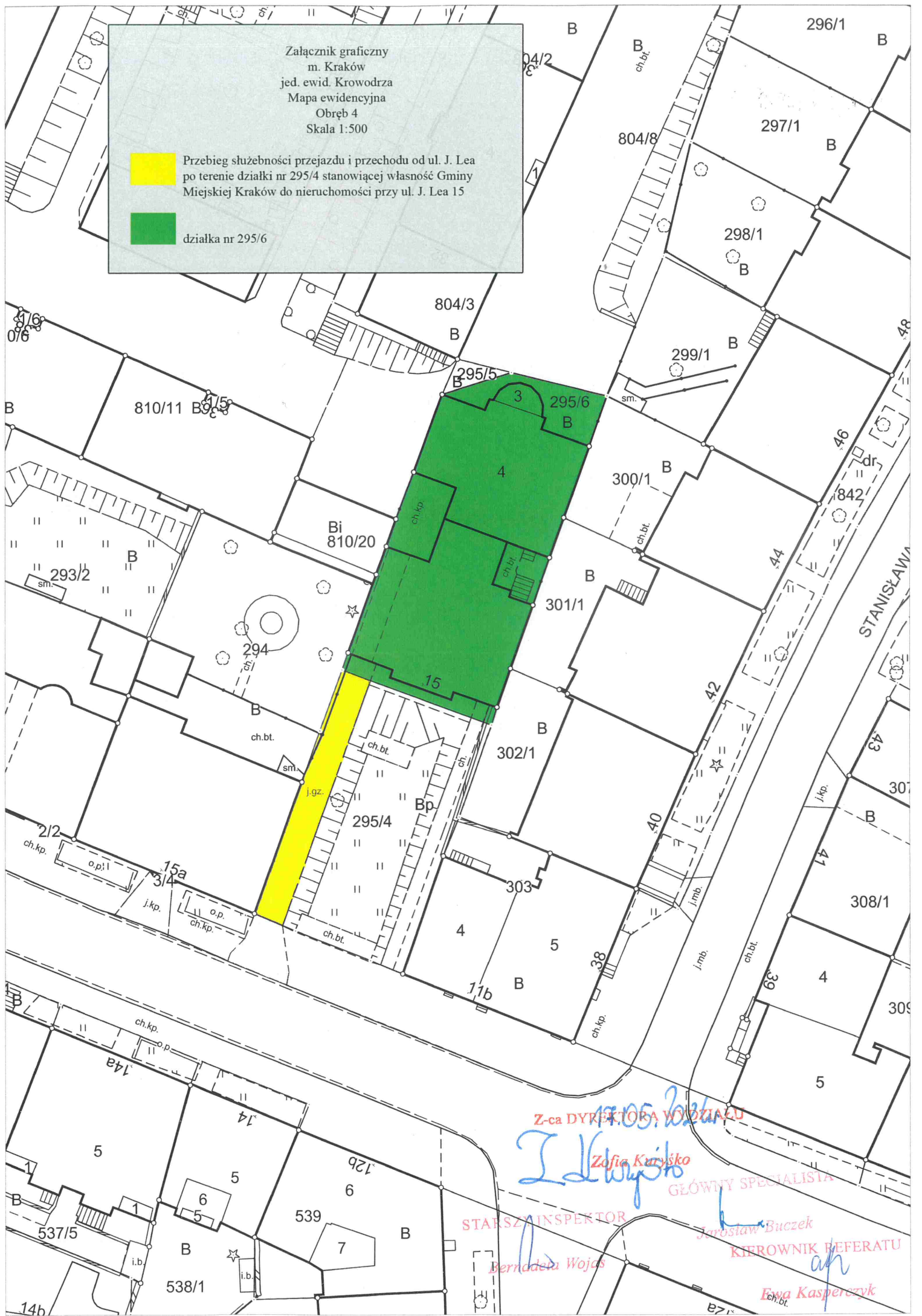


Załącznik graficzny
m. Kraków
jed. ewid. Krowodrza
Mapa ewidencyjna
Obręb 4
Skala 1:500

 Przebieg służebności przejazdu i przechodu od ul. J. Lea po terenie działki nr 295/4 stanowiącej własność Gminy Miejskiej Kraków do nieruchomości przy ul. J. Lea 15

 działka nr 295/6



19.05.2014
Z-ca DYREKTORA WYDZIAŁU

Zofia Kuryśko
Zofia Kuryśko
GŁÓWNY SPECJALISTA

STARSZY INSPEKTOR

Bernarda Wojas
Bernarda Wojas

Jarosław Buczek
Jarosław Buczek
KIEROWNIK REFERATU

Ewa Kasperczyk
Ewa Kasperczyk