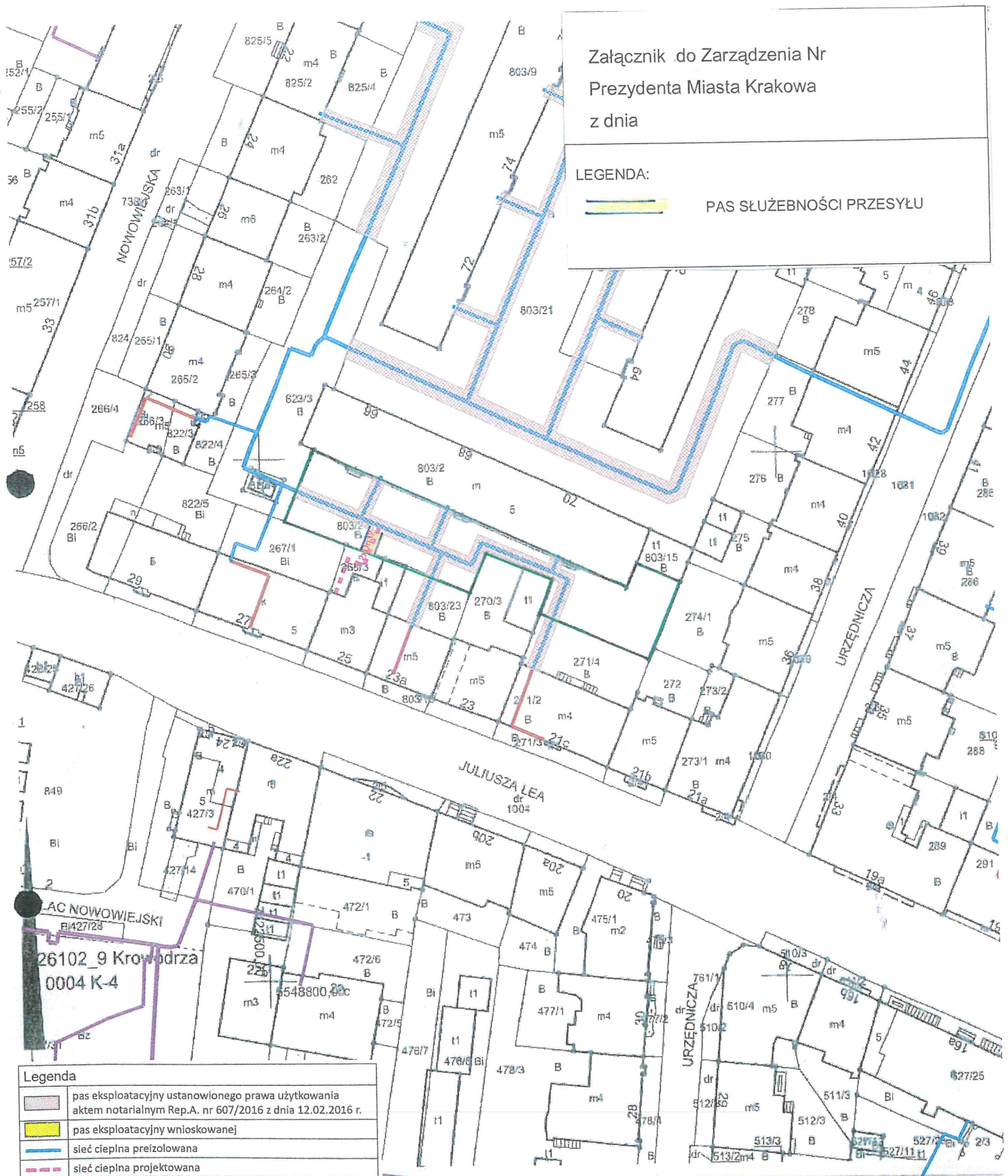






Załącznik do Zarządzenia Nr
Prezydenta Miasta Krakowa
z dnia

LEGENDA:

 PAS SŁUŻEBNOŚCI PRZESYŁU



	pas eksploatacyjny ustanowionego prawa użytkowania aktem notarialnym Rep.A. nr 607/2016 z dnia 12.02.2016 r.
	pas eksploatacyjny wnioskowanej
	sieć ciepła preizolowana
	sieć ciepła projektowana

MAPA EWIDENCYJNA

ojewództwo: małopolskie
wiat: M. Kraków
fn. ewid.: Krowodrza
ręb: 0004
działki: 603/24
kcja: 7.125.11.02.4. 7.125.11.07.2
kusz mapy w KUL:
ala: 1:1000
ład współrzędnych: 2000
in na dzień: 21-02-2024
konano przez: Działek Dziemianko

**BIURO REGULACJI STANÓW PRAWNYCH
EKONOMICZNYCH**
p.o. **DYREKTORA WYDZIAŁU**
EKONOMICZNYCH

Justyna Habrajska
mgr Tomasz Karaś
26.06.2024

PREZYDENT MIASTA KRAKOWA

GD-10.6642 *3040* 2024

Poświadczam zgodność niniejszej kopii z treścią materiału państwowego zasobu geodezyjnego i kartograficznego	
Organ prowadzący państwowy zasób geodezyjny i kartograficzny	PREZYDENT MIASTA KRAKOWA
Nazwa materiału zasobu	mapa ewidencyjna
Identyfikator ewidencyjny materiału zasobu	3610-660/2010
Data wykonania kopii	21-02-2024
Imię, nazwisko i podpis osoby reprezentującej organ	<i>[Signature]</i>

Mapa jest mapą ewidencyjną, jest wydrukiem z bazy danych państwowego zasobu geodezyjnego i kartograficznego. Mapa powstała na podstawie pomiaru bezpośredniego oraz digitalizacji mapy wydawniczej.