




Załącznik do Zarządzenia Nr  
Prezydenta Miasta Krakowa  
z dnia

LEGENDA:  
 PAS SŁUŻEBNOŚCI PRZESYŁU

**MAPA EWIDENCYJNA**  
 województwo: małopolskie  
 powiat: M. Kraków  
 jedn. ewid.: Krowodrza  
 obszar: 0012  
 nr działki: 208/7  
 sekcje: 7.125.11.07.3 7.125.11.12.1  
 arkusz mapy w KUL:  
 skala: 1:1000  
 układ współrzędnych: 2000  
 stan na dzień: 11-01-2024  
 wykonano przez: Piotr Worobjow

PREZYDENT MIASTA KRAKOWA  
 GD-10.6642 519 2024

Posiadać się zgodność: niniejsze; kopia z treści materiału państwowego zasobu geodezyjnego i kartograficznego

Opis praw własności (wzrost) i innych praw geodezyjnych i kartograficznych





Mapa: 0012/0012/0012/0012

klasyfikacja i opis: 0012/0012/0012/0012

Data wykonania: 11-01-2024

z up. PREZYDENTA MIASTA

Piotr Worobjow  
 Inspektor  
 Wydział Geodezji

Legenda	
	pas eksploatacyjny wnioskowanej służebności przesyłu
	pas eksploatacyjny ustanowionej służebności przesyłu aktem notarialnym Rep.A. nr 3240/ z dnia 13.06.2017 r.
	pas eksploatacyjny ustanowionej służebności przesyłu aktem notarialnym Rep.A. nr 3812/2022 z dnia 08.07.2022 r.
	infrastruktura ciepłownicza preizolowana

p.o. DYREKTORA WYDZIAŁU  
*Justyna Grabajska*

Niniejsza mapa ewidencyjna jest wykonana z bazy danych państwowego zasobu geodezyjnego i kartograficznego, która powstała na podstawie pomiarów, bezprzewodnego obrazu satelitarnej mapy ewidencyjnej.