

URZĄD MIASTA KRAKOWA  
WYDZIAŁ PLANOWANIA PRZESTRZENNEGO

**ANALIZA ZMIAN W ZAGOSPODAROWANIU  
PRZESTRZENNYM MIASTA KRAKOWA WRAZ  
Z OCENĄ POSTĘPÓW W OPRACOWYWANIU  
PLANÓW MIEJSCOWYCH**



---

*listopad 2023 r. - luty 2024 r.*

**URZĄD MIASTA KRAKOWA  
WYDZIAŁ PLANOWANIA PRZESTRZENNEGO  
PRACOWNIA PRAC STUDIALNYCH**

<b>Dyrektor Wydziału Planowania Przestrzennego:</b>	<i>Elżbieta Szczepińska</i>
<b>Z-ca Dyrektora Wydziału Planowania Przestrzennego:</b>	<i>Grzegorz Janyga</i>
<b>Kierownik Pracowni Prac Studialnych:</b>	<i>Tomasz Antosiewicz</i>
<b>Opracowanie:</b>	<i>Jakub Dańczura Marzena Klepak Urszula Klimala Marceli Łasocha Urszula Nowak-Błaszczyna Olga Rodzoń Aleksandra Skąta Beata Wojda-Mucha Tomasz Ziótkowski</i>

## Spis treści

1.	Wprowadzenie.....	4
1.1	Cel i podstawa prawna opracowania .....	4
1.2	Źródła i materiały.....	5
1.3	Słownik używanych pojęć.....	6
2.	Analiza postępów w opracowywaniu miejscowych planów zagospodarowania przestrzennego.....	7
2.1	Obowiązujące plany miejscowe - stan na 8 sierpnia 2018 r.....	7
2.2	Procedury planistyczne - stan na 8 sierpnia 2018 r.....	9
2.3	Obowiązujące plany miejscowe - stan na 31 lipca 2023 r.....	9
2.4	Procedury planistyczne - stan na 31 lipca 2023 r.....	17
2.5	Plany unieważnione w całości w analizowanym okresie .....	21
2.6	Obszary miasta nieobjęte planami miejscowymi i procedurą planistyczną .....	21
2.7	Analiza zmian przeznaczeń terenów w planach miejscowych .....	24
2.7.1	Charakterystyka grup przeznaczeń terenów w planach miejscowych uchwalonych w analizowanym okresie.....	25
2.7.2	Dynamika zmian przeznaczeń terenów w planach miejscowych.....	25
2.7.3	Analiza zmian udziału poszczególnych grup przeznaczeń terenów w planach miejscowych w odniesieniu do powierzchni miasta objętej planami miejscowymi ...	26
2.7.4	Analiza zmian udziału poszczególnych grup przeznaczeń terenów w planach miejscowych w odniesieniu do powierzchni miasta ogółem.....	27
2.8	Podsumowanie polityki sporządzania planów miejscowych .....	28
3.	Analiza wydanych decyzji PnB i WZ.....	31
4.	Analiza zmian w zagospodarowaniu przestrzennym w latach 2018-2023 .....	37
4.1	Stan zagospodarowania przestrzennego w 2018 r.....	38
4.1.1	Struktura zabudowy.....	38
4.1.2	Funkcje budynków.....	41
4.2	Stan zagospodarowania w 2023 r. ....	54
4.2.1	Struktura zabudowy.....	54
4.2.2	Funkcje budynków.....	57
4.2.3	Podsumowanie .....	62
4.3	Zmiany w zagospodarowaniu w latach 2018-2023.....	63
4.3.1	Struktura zabudowy.....	63
4.3.2	Funkcje budynków 2018 r.-2023 r. ....	65
4.3.3	Podsumowanie - zmiana zagospodarowania w latach 2018 - 2023 .....	79
4.4	Wybrane inwestycje zrealizowane w poszczególnych dzielnicach.....	85
4.5	Analiza stanu przestrzeni publicznych.....	103
5.	OCENA AKTUALNOŚCI STUDIUM UWARUNKOWAŃ I KIERUNKÓW ZAGOSPODAROWANIA PRZESTRZENNEGO.....	121
6.	Analiza w zakresie przyjętych wskaźników stosowanych w miejscowych planach zagospodarowania przestrzennego oraz wydawanych warunkach zabudowy (uchwała nr LXVI/1913/21 Rady Miasta Krakowa), a także w zakresie polityki parkingowej ....	123

7. Analiza planów miejscowych.....	129
8. Wnioski końcowe.....	600

## 1. Wprowadzenie

Bieżąca analiza zmian w zagospodarowaniu przestrzennym gminy obejmuje okres od 1 sierpnia 2018 r. do 31 lipca 2023 r. Poprzednia analiza zakończyła się podjęciem przez Radę Miasta Krakowa uchwały<sup>1</sup>, w której wskazano m.in. na:

- trwające prace nad zmianą studium uwarunkowań (w zakresie celów i wizji rozwoju miasta, zasad zrównoważonego rozwoju i głównych kierunków zagospodarowania przestrzennego) - zainicjowane uchwałą Nr XCIII/2446/18 Rady Miasta Krakowa z dnia 24 stycznia 2018 r. w sprawie przystąpienia do sporządzania nowego Studium;
- konieczność objęcia działaniami, o których mowa w art. 27 ustawy, 16 obowiązujących planów miejscowych.

### 1.1 Cel i podstawa prawna opracowania

Ocena aktualności Studium uwarunkowań i kierunków zagospodarowania przestrzennego Miasta Krakowa oraz miejscowych planów zagospodarowania przestrzennego stanowi realizację art. 32 ustawy z dnia 27 marca 2003 r. o planowaniu i zagospodarowaniu przestrzennym i dotyczy:

- obowiązującego Studium uwarunkowań i kierunków zagospodarowania przestrzennego Miasta Krakowa, przyjętego Uchwałą Nr XII/87/03 Rady Miasta Krakowa, z dnia 16 kwietnia 2003 r. (zmienioną uchwałą Nr XCIII/1256/10 z dnia 3 marca 2010 r. oraz uchwałą Nr CXII/1700/14 z dnia 7 lipca 2014 r.);
- miejscowych planów zagospodarowania przestrzennego, uchwalonych do 31 lipca 2023 r.

Stosownie do art. 32 ust. 1 tej ustawy, w celu oceny planu ogólnego oraz planów miejscowych, Prezydent Miasta Krakowa:

- dokonuje analizy zmian w zagospodarowaniu przestrzennym gminy,
- ocenia postępy w opracowywaniu planów miejscowych,
- opracowuje wieloletnie programy ich sporządzenia, z uwzględnieniem:
  - decyzji zamieszczonych w rejestrach, o których mowa w art. 57 ust. 1-3 i art. 6, oraz
  - wniosków w sprawie sporządzenia lub zmiany planu miejscowego lub planu ogólnego”.

---

<sup>1</sup> Uchwała Nr CXIII/2957/18 Rady Miasta Krakowa z dnia 10 października 2018 r. w sprawie aktualności Studium uwarunkowań i kierunków zagospodarowania przestrzennego Miasta Krakowa oraz miejscowych planów zagospodarowania przestrzennego.



Wyniki powyższych analiz, Prezydent Miasta Krakowa przekazuje Radzie Miasta, po uzyskaniu opinii Miejskiej Komisji Urbanistyczno-Architektonicznej. Rada Miasta Krakowa, na podstawie przedłożonego materiału, podejmuje uchwałę w sprawie aktualności studium gminnego i planów miejscowych, a w przypadku uznania ich za nieaktualne w całości lub w części, podejmuje działania, o których mowa w art. 27 ustawy.

## 1.2 Źródła i materiały

Analiza została opracowana w okresie od lipca do października 2023 r. w Wydziale Planowania Przestrzennego UMK, w oparciu o następujące materiały i dane:

- uchwały Rady Miasta Krakowa dotyczące Studium;
- podjęte w analizowanym okresie uchwały Rady Miasta Krakowa dotyczące przystąpienia do sporządzenia miejscowych planów zagospodarowania przestrzennego;
- podjęte w analizowanym okresie uchwały Rady Miasta Krakowa dotyczące uchwalenia miejscowych planów zagospodarowania przestrzennego;
- rejestr wydanych decyzji o ustaleniu lokalizacji inwestycji celu publicznego o znaczeniu krajowym i wojewódzkim (prowadzony przez Marszałka Województwa Małopolskiego);
- rejestr wydanych decyzji o ustaleniu lokalizacji inwestycji celu publicznego o znaczeniu powiatowym i gminnym (prowadzony przez Prezydenta Miasta Krakowa w Wydziale Architektury i Urbanistyki Urzędu Miasta Krakowa);
- rejestr wydanych decyzji o ustaleniu lokalizacji inwestycji celu publicznego na terenach zamkniętych (prowadzony przez Wojewodę Małopolskiego);
- rejestr wydanych decyzji o warunkach zabudowy i zagospodarowania terenu (prowadzony przez Prezydenta Miasta Krakowa w Wydziale Architektury i Urbanistyki Urzędu Miasta Krakowa);
- rejestr wydanych decyzji o pozwoleniu na budowę (prowadzony przez Prezydenta Miasta Krakowa w Wydziale Architektury i Urbanistyki Urzędu Miasta Krakowa);
- ewidencję budynków (pozyskane z Wydziału Geodezji Urzędu Miasta Krakowa);
- rejestr wniosków o zmianę Studium (prowadzony przez Prezydenta Miasta Krakowa w Wydziale Planowania Przestrzennego Urzędu Miasta Krakowa);
- informacje obrazujące kluczowe inwestycje w zakresie zieleni przygotowane przez Zarząd Zieleni Miejskiej w Krakowie;
- opracowanie pn. *Potencjał rozwojowy Krakowa w aspekcie przestrzennym* – Aleksander Noworól Konsulting, Kraków 2022 r.;
- Raporty o stanie Miasta oraz Raporty o stanie Gminy.

Ponadto w dokumencie wykorzystano zbiór danych systematycznie gromadzonych i aktualizowanych przez Wydział Planowania Przestrzennego UMK,

w postaci monitoringu postępu prac planistycznych oraz materiały Zarządu Zieleni Miejskiej w Krakowie na temat kluczowych inwestycji w zakresie zieleni.

### 1.3 Słownik używanych pojęć

Ilekroć w opracowaniu jest mowa o:

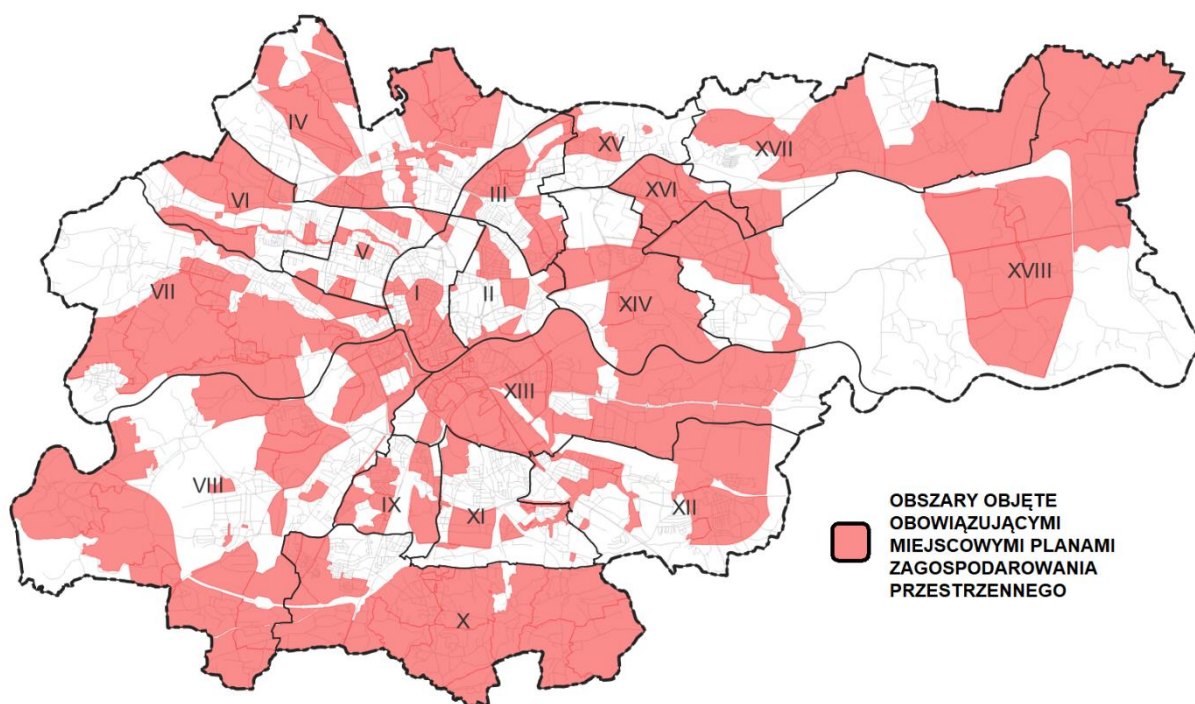
- **Ustawie** – należy przez to rozumieć ustawę z dnia 27 marca 2003 r. o planowaniu i zagospodarowaniu przestrzennym (Dz. U. z 2023 r., poz. 977 ze zm.);
- **Studium** – należy przez to rozumieć Studium uwarunkowań i kierunków zagospodarowania przestrzennego Miasta Krakowa (uchwała Rady Miasta Krakowa Nr XII/87/03 z dnia 16 kwietnia 2003 r., zmieniona uchwałą Nr XCIII/1256/10 z dnia 3 marca 2010 r., zmieniona uchwałą Nr CXII/1700/14 z dnia 9 lipca 2014 r.);
- **Planie miejscowym (mpzp)** – należy przez to rozumieć miejscowy plan zagospodarowania przestrzennego opracowany w oparciu o przepisy ustawy z dnia 7 lipca 1994 r. o zagospodarowaniu przestrzennym lub przepisy ustawy z dnia 27 marca 2003 roku o planowaniu i zagospodarowaniu przestrzennym;
- **Decyzji PnB** – należy przez to rozumieć decyzję o pozwoleniu na budowę;
- **Decyzji WZ** – należy przez to rozumieć decyzję o warunkach zabudowy;
- **Decyzji ULICP** – należy przez to rozumieć decyzję o ustaleniu lokalizacji inwestycji celu publicznego;
- **Decyzji WZiZT** – należy przez to rozumieć decyzję o warunkach zabudowy i zagospodarowania terenu (decyzje WZ oraz decyzje ULICP).

## 2. Analiza postępów w opracowywaniu miejscowych planów zagospodarowania przestrzennego

W poniższej analizie, w celu uproszczenia prezentacji danych - z uwagi na fakt, że w okresie pomiędzy 1-7 sierpnia 2018 r. dwa uchwalone z początkiem lipca 2018 r. plany miejscowe<sup>2</sup> oczekiwały na wejście w życie, jako datę początkową okresu analizy przyjęto dzień 8 sierpnia 2018 r., w którym to dwa wspomniane powyżej plany miejscowe weszły w życie. Koniec analizy stanowi dzień 31 lipca 2023 r.

### 2.1 Obowiązujące plany miejscowe - stan na 8 sierpnia 2018 r.

W dniu 8 sierpnia 2018 r. obowiązywało w Krakowie 175 miejscowych planów zagospodarowania przestrzennego dla obszarów o łącznej powierzchni 17 904,1 ha, co stanowiło 54,8% powierzchni miasta.



Rysunek 1 Obszary objęte obowiązującymi miejscowymi planami zagospodarowania przestrzennego

- stan na 8 sierpnia 2018 r.

Źródło: Opracowanie własne BP

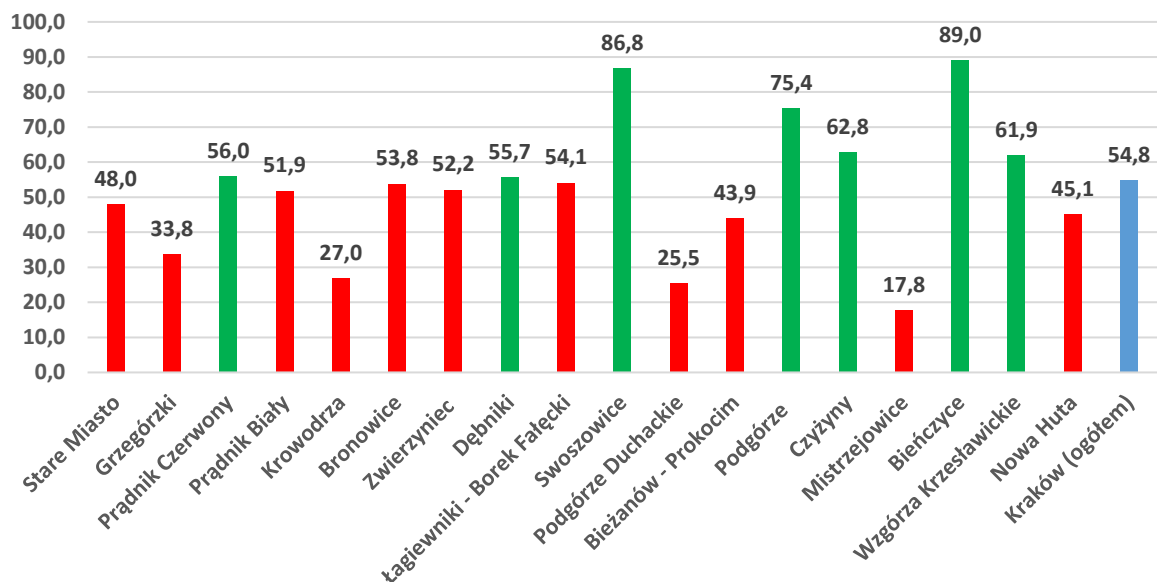
Pokrycie planistyczne w dzielnicach wahało się od 17,8% w Dzielnicy XV Mistrzejowice do 89,0% w Dzielnicy XVI Bieńczyce. Siedem dzielnic miasta charakteryzowało się pokryciem planistycznym wyższym niż wartość dla całego miasta a 11 dzielnic pokryciem niższym. Wartość wskaźnika pokrycia poszczególnych dzielnic planami miejscowymi ilustrują poniższa tabela i wykres.

<sup>2</sup> Uchwała Nr CVII/2737/18 Rady Miasta Krakowa z dnia 4 lipca 2018 r. w sprawie uchwalenia miejscowego planu zagospodarowania przestrzennego obszaru „Stary Bieżanów” oraz uchwała Nr CVII/2738/18 Rady Miasta Krakowa z dnia 4 lipca 2018 r. w sprawie uchwalenia miejscowego planu zagospodarowania przestrzennego obszaru „Dolina Rudawy”;

Tabela 1 Pokrycie dzielnic obowiązującymi miejscowymi planami zagospodarowania przestrzennego  
– stan na 8 sierpnia 2018 r.

Nr dzielnicy	Nazwa dzielnicy	Powierzchnia mpzp w 2018 r. [ha]	% dzielnicy objęty mpzp
I	Stare Miasto	267,2	48,0
II	Grzegórzki	197,6	33,8
III	Prądnik Czerwony	360,6	56,0
IV	Prądnik Biały	1214,7	51,9
V	Krowodrza	151,5	27,0
VI	Bronowice	514,6	53,8
VII	Zwierzyniec	1498,6	52,2
VIII	Dębniki	2573,7	55,7
XIX	Łagiewniki – Borek Falecki	293,2	54,1
X	Swoszowice	2222,9	86,8
XI	Podgórze Duchackie	242,9	25,5
XII	Bieżanów – Prokocim	811,5	43,9
XIII	Podgórze	1934,3	75,4
XIV	Czyżyny	769,4	62,8
XV	Mistrzejowice	99,3	17,8
XVI	Bieńczyce	329,1	89,0
XVII	Wzgórze Krzesławickie	1473,7	61,9
XVIII	Nowa Huta	2947,0	45,1

Źródło: Opracowanie własne BP

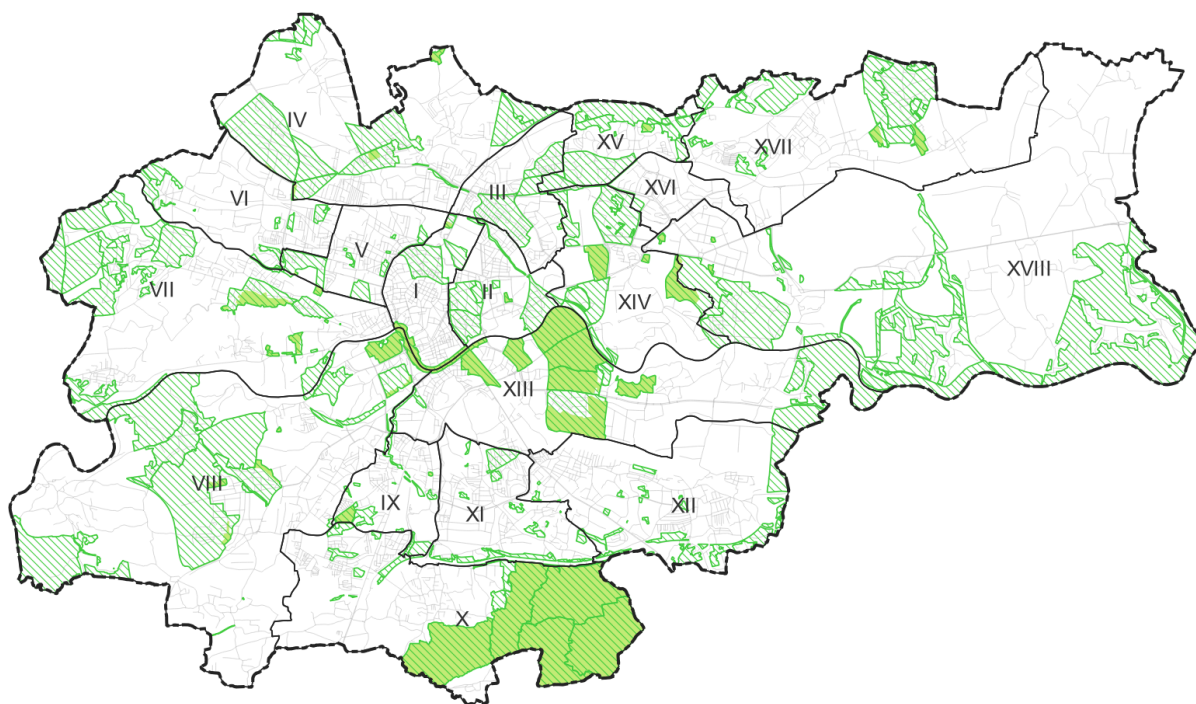


Wykres 1 Procentowy wskaźnik pokrycia dzielnic obowiązującymi miejscowymi planami zagospodarowania przestrzennego – stan na 8 sierpnia 2018 r. (kolor czerwony – poniżej wartości dla Krakowa ogółem, kolor zielony – powyżej wartości dla Krakowa ogółem)

Źródło: Opracowanie własne BP

## 2.2 Procedury planistyczne - stan na 8 sierpnia 2018 r.

W dniu 8 sierpnia 2018 r. sporządzanych było w Krakowie 60 miejscowych planów zagospodarowania przestrzennego, o łącznej powierzchni 8756,5 ha (26,8% pow. miasta), w tym dla 6835,4 ha (20,9% pow. miasta) nieobjętych dotychczas ustaleniami planistycznymi. Dla 1921,0 ha (stanowiących 5,9% pow. miasta) trwała procedura zmiany dotychczasowych ustaleń planistycznych, stanowiąca konsekwencję realizacji polityki przestrzennej miasta, zmienionej na skutek uchwalenia w 2014 r. zmiany Studium uwarunkowań i kierunków zagospodarowania przestrzennego Miasta Krakowa.



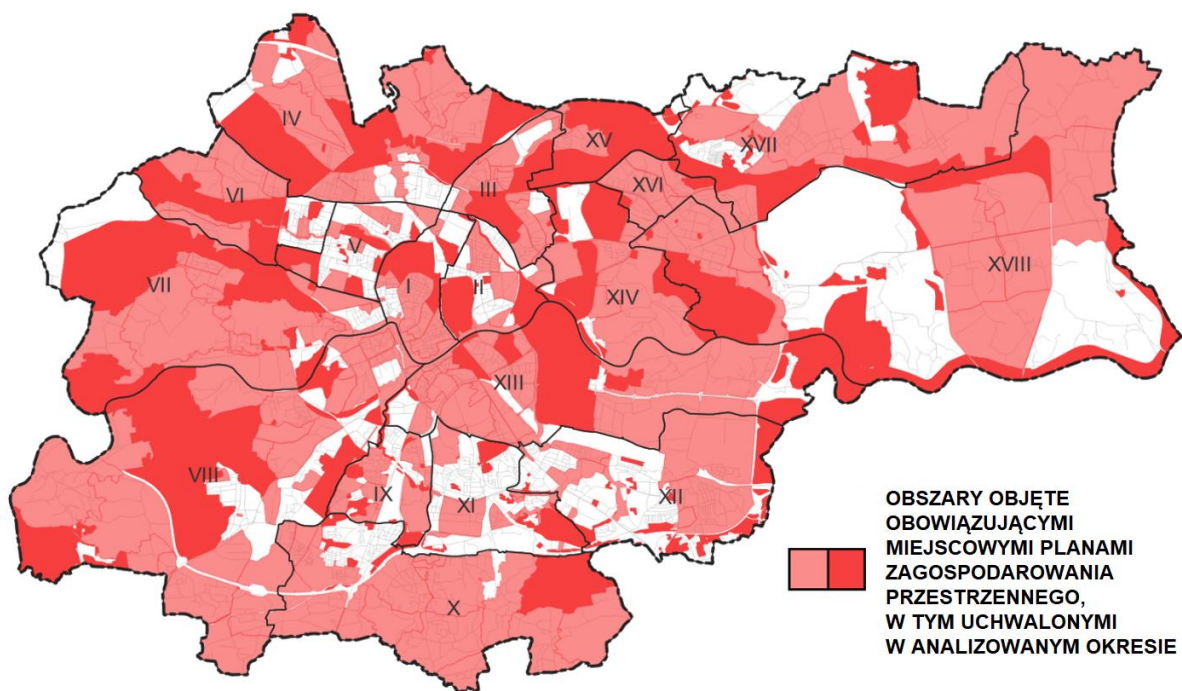
Rysunek 2 Obszary objęte sporządzanymi miejscowymi planami zagospodarowania przestrzennego (zielony szraf), w tym obszarami „nakładkowymi” (zielone wypełnienie) – stan na 8 sierpnia 2018 r.

Źródło: Opracowanie własne BP

## 2.3 Obowiązujące plany miejscowe - stan na 31 lipca 2023 r.

Z kolei w dniu 31 lipca 2023 r. obowiązywały w Krakowie 253 miejscowe plany zagospodarowania przestrzennego dla obszarów o łącznej powierzchni 25 323,9 ha, co stanowiło 77,5% powierzchni miasta.





Rysunek 3 Obszary objęte obowiązującymi miejscowymi planami zagospodarowania przestrzennego – stan na 31 lipca 2023 r., z wyodrębnieniem planów uchwalonych w analizowanym okresie

Źródło: Opracowanie własne BP

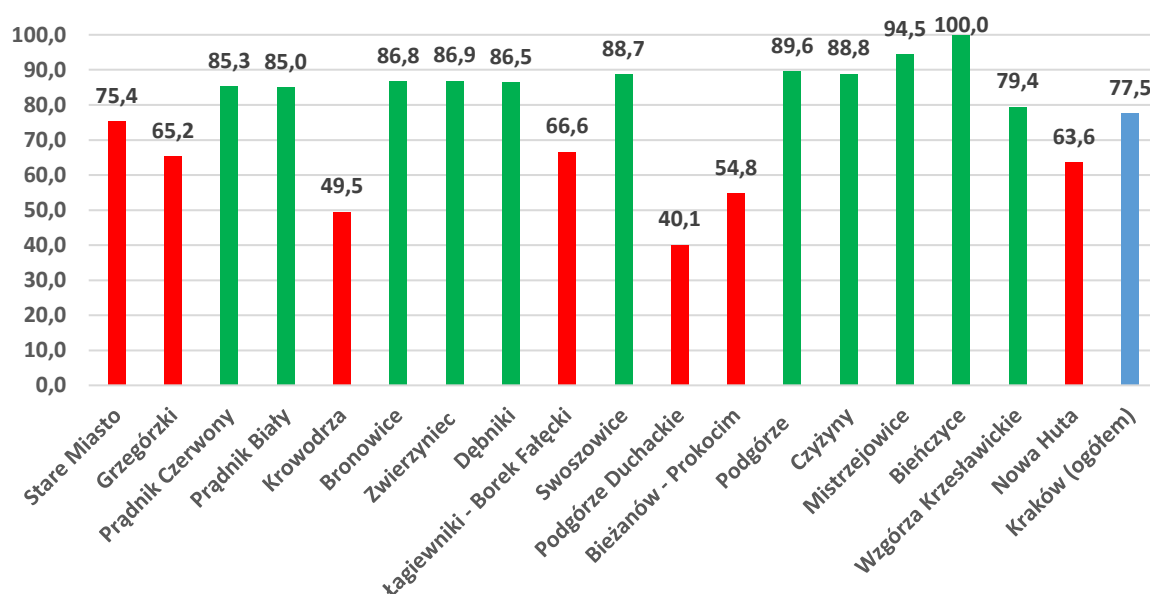
Pokrycie dzielnic obowiązującymi miejscowymi planami zagospodarowania przestrzennego na koniec lipca 2023 r. wahało się od 40,1% w Dzielnicy XI Podgórze Duchackie do 100,0% w dzielnicy XVI Bieńczyce. Jedenaście dzielnic miasta charakteryzowało się pokryciem planistycznym wyższym niż wartość dla całego miasta (77,5%) a siedem dzielnic pokryciem niższym. Wartość wskaźnika pokrycia poszczególnych dzielnic planami miejscowymi ilustrują poniższa tabela i wykres.

Tabela 2 Pokrycie dzielnic obowiązującymi miejscowymi planami zagospodarowania przestrzennego – stan na 31 lipca 2023 r.

Nr dzielnicy	Nazwa dzielnicy	Powierzchnia mpzp w 2023 r. [ha]	% dzielnicy objęty mpzp
I	Stare Miasto	419,7	75,4
II	Grzegórzki	381,4	65,2
III	Prądnik Czerwony	548,9	85,3
IV	Prądnik Biały	1991,6	85,0
V	Krowodrza	278,0	49,5
VI	Bronowice	829,8	86,8
VII	Zwierzyniec	2495,7	86,9
VIII	Dębniaki	3994,0	86,5
XIX	Łągowniki - Borek Fałęcki	360,9	66,6
X	Swoszowice	2271,0	88,7
XI	Podgórze Duchackie	382,4	40,1
XII	Bieżanów - Prokocim	1012,0	54,8

XIII	Podgórze	2301,0	89,6
XIV	Czyżyny	1088,9	88,8
XV	Mistrzejowice	528,3	94,5
XVI	Bieńczyce	369,9	100,0
XVII	Wzgórza Krzesławickie	1891,8	79,4
XVIII	Nowa Huta	4159,8	63,6

Źródło: Opracowanie własne BP



Wykres 2 Procentowy wskaźnik pokrycia dzielnic obowiązującymi miejscowymi planami zagospodarowania przestrzennego – stan na 31 lipca 2023 r. (kolor czerwony – poniżej wartości dla Krakowa ogółem, kolor zielony – powyżej wartości dla Krakowa ogółem)

Źródło: Opracowanie własne BP

W analizowanym okresie we wszystkich dzielnicach odnotowano wzrost pokrycia planami obowiązującymi. Największy przyrost terenów objętych planami miejscowymi w analizowanym okresie (wynoszący ponad 1000 ha) odnotowano w dwóch Dzielnicach: VIII Dębniki ( 1420,2 ha) oraz XVIII Nowa Huta (1212,7 ha), natomiast najwyższy wzrost wskaźnika procentowego pokrycia planami obowiązującymi w analizowanym okresie odnotowano w dzielnicy XV Mistrzejowice (wzrost o prawie 77 pkt. procentowych).

Wykaz wszystkich obowiązujących w Krakowie na dzień 31 lipca 2023 r. planów miejscowych zawiera poniższa tabela. Uchwalone w analizowanym okresie plany wykazane zostały na niebieskim tle.

Tabela 3 Wykaz planów obowiązujących, z uwzględnieniem planów uchwalonych po 8 sierpnia 2018 r.  
(kolor niebieski) - stanu na 31 lipca 2023 r.

Lp.	Nazwa planu lub zmiany planu	Numer i data uchwały Rady Miasta Krakowa	Pow. [ha]	% pow. miasta
1.	Pychowice	XIV/109/99z dnia 31.03.1999 r.	101,6	0,31
2.	Zmiana (korekta) mpozp (tzw. 17 zmian) Obowiązuje dla: - terenu położonego w Witkowicach (pomiędzy ulicami: Zielone Wzgórze, Głogową i Dożynkową), - terenu związanego z fortami dawnej Twierdzy Kraków: „Prokocim”.	LXVI/561/00 z dnia 6.12.2000 r. zmiana: CV/987/02 z dnia 20.03.2002 r.	13,3	0,04
3.	Bieńczyce – Plac Targowy	LXXXVII/799/01 z dnia 10.10.2001 r.	11,8	0,04
4.	Zmiana mpszp osiedla Skotniki dla obszaru publicznych usług kultury	CXV/1052/02 z dnia 12.06.2002 r.	0,9	<0,01
5.	Przyłasek Rusiecki	XXIV/227/03 z dnia 24.09.2003 r.	1,3	<0,01
6.	w rejonie ulicy Witkowskiej	XLII/394/04 z dnia 31.03.2004 r.	3,1	0,01
7.	w rejonie ul. Stojałowskiego	XLV/422/04 z dnia 28.04.2004 r.	5,7	0,02
8.	Witkowice – Głogowa	LII/490/04 z dnia 30.06.2004 r.	2,0	0,01
9.	Salwator	LV/531/04 z dnia 8.09.2004 r.	30,5	0,09
10.	w rejonie ulicy Jana Hallera	LV/532/04 z dnia 8.09.2004 r.	2,4	0,01
11.	Krzyszawice	LXXII/700/05 z dnia 2.03.2005 r.	81,2	0,25
12.	III Kampus UJ – Zachód	LXXXIII/816/05 z dnia 22.06.2005 r.	22,9	0,09
13.	III Kampus UJ – Wschód Zmiana mpzp III Kampus UJ – Wschód	LXXXIII/817/05 z dnia 22.06.2005 r. LXXVII/1129/13 z dnia 26.06.2013 r.	131,9	0,41
14.	Opatkowice – Zachód	XCIII/932/05 z dnia 09.11.2005 r.	222,9	0,68
15.	Bonarka	CI/1020/06 z dnia 08.02.2006 r.	67,3	0,21
16.	Opatkowice – Wschód	CIII/1040/06 z dnia 01.03.2006 r.	85,0	0,26
17.	Otoczenie Lasu Wolskiego	CVIII/1090/06 z dnia 26.04.2006 r.	0,1	<0,01
18.	Obszaru scaleń Skotniki	CXI/1118/06 z dnia 07.06.2006 r.	10,7	0,05
19.	Ujście Wilgi	CXIII/1127/06 z dnia 21.06.2006 r.	41,5	0,13
20.	Zabłocie	CXIII/1156/06 z dnia 28.06.2006 r.	98,6	0,30
21.	Sidzina – Południe	CXIII/1159/06 z dnia 28.06.2006 r.	158,0	0,48
22.	Sidzina – Północ	CXV/1192/06 z dnia 30.08.2006 r.	193,0	0,59
23.	Branice	CXVII/1235/06 z dnia 27.09.2006 r.	24,2	0,07
24.	Dla Trasy Nowopłaszowskiej	CXVIII/1250/06 z dnia 11.10.2006 r.	48,6	0,15
25.	Górka Narodowa Zachód	CXIX/1283/06 z dnia 25.10.2006 r.	142,3	0,44
26.	Cmentarz – Prądnik Czerwony, część od strony północnej przy ul. Powstańców	V/55/07 z dnia 31.01.2007 r.	13,2	0,04
27.	Krzemionki	XI/153/07 z dnia 25.04.2007 r.	123,4	0,38
28.	Barycz	XXI/268/07 z dnia 26.09.2007 r.	243,8	0,75
29.	Browar – Lubicz	XXIV/292/07 z dnia 24.10.2007 r.	2,2	0,01
30.	Skotnicka – Działowskiego	XXVI/326/07 z dnia 07.11.2007 r.	124,3	0,38
31.	Cmentarz Grębatów	XXXV/453/08 z dnia 27.02.2008 r.	35,9	0,11
32.	Dolina Dłubni – Krzyszawice	XXXVI/464/08 z dnia 12.03.2008 r.	49,5	0,15
33.	Dolina Dłubni – Mogiła	XLIX/619/08 z dnia 27.08.2008 r.	94,9	0,29
34.	Park Aleksandry	LVII/733/08 z dnia 19.11.2008 r.	30,8	0,09
35.	TS Wiśła Zmiana mpzp TS Wiśła	LX/776/08 z dnia 17.12.2008 r. XXIII/292/11 z dnia 31.08.2011 r.	28,3 (11,1)	0,09 (0,03)
36.	Cracovia	LX/777/08 z dnia 17.12.2008 r.	5,8	0,02
37.	Zesławice	LXIV/820/09 z dnia 04.02.2009 r.	129,9	0,40
38.	Park Rieczny Drwinka	LXIV/821/09 z dnia 04.02.2009 r.	36,3	0,11
39.	Poszerzenie Cmentarza Prądnik Czerwony	LXVI/845/09 z dnia 18.03.2009 r.	6,2	0,02
40.	Kliny – Południe	LXVI/849/09 z dnia 18.03.2009 r.	178,8	0,55



Lp.	Nazwa planu lub zmiany planu	Numer i data uchwały Rady Miasta Krakowa	Pow. [ha]	% pow. miasta
41.	Zbydniowice	LXXII/921/09 z dnia 20.05.2009 r.	81,9	0,25
42.	Tyniec – Węzeł Sidzina	LXXVIII/995/09 z dnia 01.07.2009 r.	74,1	0,23
43.	Ruszcza	LXXXI/1061/09 z dnia 23.09.2009 r.	237,6	0,73
44.	Wyciąże	LXXXII/1075/09 z dnia 07.10.2009 r.	198,1	0,61
45.	Sudół Dominikański	LXXXII/1076/09 z dnia 07.10.2009 r.	70,4	0,22
46.	Dolina Dłubni – Obszar Sportu i Rekreacji	LXXXII/1077/09 z dnia 07.10.2009 r.	74,3	0,23
47.	Witkowice	LXXXVII/1130/09 z dnia 02.12.2009 r.	169,5	0,54
48.	Osiedle Przegorzały	LXXXVII/1131/09 z dnia 02.12.2009 r.	32,3	0,10
49.	Wrócenice	LXXXVII/1132/09 z dnia 02.12.2009 r.	633,1	1,94
50.	Dolina Prądnika	XCI/1218/10 z dnia 03.02.2010 r.	150,1	0,49
51.	Kościelniki	XCV/1271/10 z dnia 17.03.2010 r.	454,8	1,39
52.	Grębatów Lubocza	CIII/1384/10 z dnia 09.06.2010 r.	394,6	1,21
53.	Las Wolski	CIII/1385/10 z dnia 09.06.2010 r.	471,0	1,44
54.	Cystersów Zmiana mpzp Cystersów	CV/1411/10 z dnia 07.07.2010 r. LXVIII/977/13 z dnia 27.02.2013 r.	47,6	0,15
55.	Wadowicka – Tischnera	CVIII/1457/10 z dnia 08.09.2010 r.	34,4	0,11
56.	Linia tramwajowa od pętli Krowodrza Górka do Górki Narodowej Zachód	CVIII/1458/10 z dnia 08.09.2010 r.	68,0	0,24
57.	Wróblowice	CVIII/1483/10 z dnia 08.09.2010 r.	257,6	0,79
58.	Opatkowice – Północ	CXIV/1539/10 z dnia 20.10.2010 r.	81,6	0,25
59.	Kliny Gadomskiego II	CXV/1551/10 z dnia 03.11.2010 r.	117,0	0,36
60.	Wadów – Węgrzynowice	CXV/1552/10 z dnia 03.11.2010 r.	578,7	1,77
61.	Rejon przebiegu ul. 8 Pułku Ułanów	CXV/1553/10 z dnia 03.11.2010 r.	2,6	0,01
62.	Tyniec Wschód	CXV/1554/10 z dnia 03.11.2010 r.	344,8	1,05
63.	Swoszowice Południe	CXV/1556/10 z dnia 03.11.2010 r.	121,8	0,37
64.	Swoszowice Uzdrowisko Zmiana mpzp Swoszowice - Uzdrowisko	XII/130/11 z dnia 13.04.2011 r. LXXIX/1181/13 z dnia 10.07.2013 r.	163,1	0,50
65.	Stare Miasto	XII/131/11 z dnia 13.04.2011 r.	93,6	0,29
66.	Przegorzały – Dolina Wisły	XVI/177/11 z dnia 25.05.2011 r.	194,7	0,60
67.	Wzgórze Św. Bronisławy II	XXI/234/11 z dnia 06.07.2011 r.	281,4	0,86
68.	Swoszowice Wschód Zmiana mpzp Swoszowice Wschód	XXI/243/11 z dnia 06.07.2011 r. LXXIX/1182/13 z dnia 10.07.2013 r.	257,2 (16,1)	0,79
69.	Rejon Fortu Skąta II	XXI/244/11 z dnia 06.07.2011 r.	177,3	0,54
70.	Rybitwy – Północ	XXIV/315/11 z dnia 14.09.2011 r.	492,8	1,51
71.	Kliny – Zachód II	XXX/361/11 z dnia 09.11.2011 r.	29,1	0,09
72.	Dębniki	XXX/362/11 z dnia 09.11.2011 r.	42,8	0,13
73.	Płaszowska – Krzywda	XXXIII/412/11 z dnia 07.12.2011 r.	99,7	0,31
74.	Wola Justowska – Modrzewiowa	XLV/586/12 z dnia 16.05.2012 r.	63,3	0,19
75.	Wola Justowska – Sarnie Uroczysko	XLV/587/12 z dnia 16.05.2012 r.	32,6	0,10
76.	II Kampus AGH	LII/687/12 z dnia 11.07.2012 r.	119,6	0,37
77.	Żabinec Południe	LII/688/12 z dnia 11.07.2012 r.	32,3	0,10
78.	Bronowice Małe – Rondo Ofiar Katynia	LIV/728/12 z dnia 12.09.2012 r.	34,2	0,11
79.	Krasickiego – Orawska	LIV/729/12 z dnia 12.09.2012 r.	11,6	0,04
80.	Zakrzówek – Zielna	LVII/761/12 z dnia 26.09.2012 r.	10,4	0,03
81.	Młynówka Królewska – Filtrowa	LVIII/775/12 z dnia 10.10.2012 r.	11,2	0,03
82.	Młynówka Królewska – Zygmunta Starego	LVIII/776/12 z dnia 10.10.2012 r.	29,9	0,09
83.	Białe Morza	LVIII/777/12 z dnia 10.10.2012 r.	87,6	0,27
84.	Park Zakrzówek	LVIII/778/12 z dnia 10.10.2012 r.	48,9	0,15

Lp.	Nazwa planu lub zmiany planu	Numer i data uchwały Rady Miasta Krakowa	Pow. [ha]	% pow. miasta
85.	Bronowice Małe - Tetmajera	LIX/813/12 z dnia 24.10.2012 r.	174,3	0,58
86.	Młynówka Królewska - Zarzecze	LIX/815/12 z dnia 24.10.2012 r.	5,9	0,02
87.	Płaszów - Rybitwy	LXI/859/12 z dnia 21.11.2012 r.	718,2	2,19
88.	Osiedle Oficerskie	LXII/888/12 z dnia 05.12.2012 r.	71,1	0,22
89.	Tyniec Osiedle	LXIII/898/12 z dnia 19.12.2012 r.	393,7	1,20
90.	Mogilska - Chałupnika	LXIV/929/13 z dnia 09.01.2013 r.	43,4	0,13
91.	Bieńczyce - Osiedle	LXX/1007/13 z dnia 27.03.2013 r.	122,5	0,37
92.	Kantorowicka - Niebyła	LXX/1008/13 z dnia 27.03.2013 r.	52,2	0,16
93.	Siewna - Kuźnicy Kołtąjowskiej	LXXI/1031/13 z dnia 10.04.2013 r.	1,7	0,01
94.	Stare Czyżyny	LXXI/1032/13 z dnia 10.04.2013 r.	65,5	0,31
95.	Bieńczyce - Park Rzeczny Dłubni	LXXII/1048/13 z dnia 24.04.2013 r.	41,8	0,13
96.	Liban	LXXVI/1104/13 z dnia 12.06.2013 r.	27,6	0,08
97.	Ugorek - Wschód	LXXVI/1105/13 z dnia 12.06.2013 r.	25,2	0,08
98.	Prokocim - Bieżanowska	LXXVII/1124/13 z dnia 26.06.2013 r.	41,5	0,13
99.	Bieżanów - Drożdżownia	LXXVII/1127/13 z dnia 26.06.2013 r.	21,4	0,07
100.	Wileńska	LXXVII/1128/13 z dnia 26.06.2013 r.	21,7	0,07
101.	Rejon Cmentarza Podgórskiego	LXXVII/1130/13 z dnia 26.06.2013 r.	17,2	0,05
102.	Wielicka - Wschód	LXXVII/1131/13 z dnia 26.06.2013 r.	56,8	0,17
103.	Lubomirskiego - Beliny-Prażmowskiego	LXXIX/1183/13 z dnia 10.07.2013 r.	1,6	<0,01
104.	Małe Błonia	LXXIX/1184/13 z dnia 10.07.2013 r.	39,4	0,12
105.	Czyżyny - Łęg	LXXX/1219/13 z dnia 28.08.2013 r.	477,8	1,61
106.	Rejon ulicy XX Pijarów	LXXXI/1237/13 z dnia 11.09.2013 r.	15,4	0,05
107.	Borek Fałęcki - Północ	LXXXII/1238/13 z dnia 11.09.2013 r.	59,3	0,18
108.	Polana Żywiecka	LXXXI/1239/13 z dnia 11.09.2013 r.	44,1	0,13
109.	Bulwary Wisły	LXXXI/1240/13 z dnia 11.09.2013 r.	168,2	0,51
110.	Prądnik Czerwony - Północ	LXXXIII/1262/13 z dnia 25.09.2013 r.	48,4	0,15
111.	Stare Podgórze - Kalwaryjska	LXXXVIII/1306/13 z dnia 06.11.2013 r.	11,5	0,04
112.	Stare Podgórze - Limanowskiego	XC/1323/13 z dnia 20.11.2013 r.	13,4	0,04
113.	Stare Podgórze - Krzemionki	XC/1324/13 z dnia 20.11.2013 r.	36,6	0,11
114.	Rajsko	XC/1325/13 z dnia 20.11.2013 r.	186,0	0,57
115.	Stare Podgórze - Wzgórze Lasoty	XC/1326/13 z dnia 20.11.2013 r.	24,5	0,07
116.	Centrum Nowej Huty	XCII/1362/13 z dnia 04.12.2013 r.	290,3	0,89
117.	Stare Podgórze - Mateczny	XCII/1363/13 z dnia 04.12.2013 r.	18,8	0,06
118.	Zakopiańska - Zawila	XCVII/1451/14 z dnia 19.02.2014 r.	22,6	0,07
119.	Stare Podgórze - Czyżówka	XCVII/1452/14 z dnia 20.02.2014 r.	16,1	0,05
120.	Prądnik Czerwony - Zachód	C/1532/14 z dnia 26.03.2014 r.	52,9	0,16
121.	Łagiewniki	CII/1556/14 z dnia 09.04.2014 r.	52,0	0,17
122.	Monte Cassino - Konopnickiej	CIII/1578/14 z dnia 23.04.2014 r.	25,1	0,08
123.	Soboniowice	CIII/1580/14 z dnia 23.04.2014 r.	177,0	0,54
124.	Rejon Św. Jacka - Twardowskiego	CXII/1698/14 z dnia 09.07.2014 r.	86,6	0,26
125.	Błonia Krakowskie	CXII/1699/14 z dnia 09.07.2014 r.	60,4	0,18
126.	Młynówka Królewska - Grottgera	XVI/282/15 z dnia 10.06.2015 r.	1,1	<0,01
127.	Rejon ulicy Junackiej	XXIX/464/15 z dnia 04.11.2015 r.	9,9	0,03
128.	Prądnik Czerwony - Naczelną	XL/698/16 z dnia 30.03.2016 r.	19,2	0,06
129.	Rynek Krowoderski	XLVIII/864/16 z dnia 29.06.2016 r.	14,1	0,04
130.	Rejon ulicy Podgórski Tynieckie	XLVIII/865/16 z dnia 29.06.2016 r.	24,5	0,07

Lp.	Nazwa planu lub zmiany planu	Numer i data uchwały Rady Miasta Krakowa	Pow. [ha]	% pow. miasta
131.	Nowa Huta Przyszłości - Przylasek Rusiecki	LI/939/16 z dnia 31.08.2016 r.	344,6	1,05
132.	Młynówka Królewska - Grotgiera II	LIV/1096/16 z dnia 12.10.2016 r.	22,1	0,07
133.	Park Ruczaj - Lubostroń	LIV/1097/16 z dnia 12.10.2016 r.	21,1	0,06
134.	Bronowice - Wesele	LV/1125/16 z dnia 26.10.2016 r.	15,4	0,05
135.	Bieńczyce - Szpital	LV/1126/16 z dnia 26.10.2016 r.	50,9	0,16
136.	Lema - Staw Dąbski	LIX/1286/16 z dnia 07.12.2016 r.	39,7	0,12
137.	Nowa Huta Przyszłości - Igołomska Południe	LIX/1287/16 z dnia 07.12.2016 r.	279,0	0,85
138.	Marii Dąbrowskiej - Bieńczycka	LXI/1324/16 z dnia 21.12.2016 r.	80,1	0,25
139.	Park Rieczny Drwinka - Bochenka	LXIV/1413/17 z dnia 15.02.2017 r.	3,3	0,01
140.	Park Rieczny Drwinka - Podedworze	LXIV/1414/17 z dnia 15.02.2017 r.	6,7	0,02
141.	Ugorek - Fiołkowa	LXV/1584/17 z dnia 01.03.2017 r.	53,9	0,16
142.	Lema - Park Lotników Polskich	LXVI/1635/17 z dnia 15.03.2017 r.	74,9	0,23
143.	Wielicka - Kamieńskiego	LXXVII/1914/17 z dnia 28.06.2017 r.	40,5	0,12
144.	Osiedle Kurdwanów	LXXIX/1938/17 z dnia 05.07.2017 r.	105,4	0,32
145.	Grzegórzki - Rejon ulicy Skrzatów	LXXIX/1939/17 z dnia 05.07.2017 r.	14,6	0,04
146.	Azory - Park	LXXXV/2092/17 z dnia 11.10.2017 r.	61,6	0,19
147.	Mistrzejowice - Ks. Kazimierza Jancarza	LXXXVII/2131/17 z dnia 25.10.2017 r.	79,9	0,24
148.	Ruczaj - Rejon ulicy Czerwone Maki	LXXXVII/2132/17 z dnia 25.10.2017 r.	38,3	0,12
149.	Pychowice - Ogród Akademicki	LXXXVII/2133/17 z dnia 25.10.2017 r.	56,8	0,17
150.	Kazimierz	LXXXVIII/2145/17 z dnia 08.11.2017 r.	65,3	0,20
151.	Nowa Huta Przyszłości - Igołomska Północ	LXXXVIII/2146/17 z dnia 08.11.2017 r.	267,6	0,82
152.	Azory - rejon ulic: Stachiewicza i Czerwieńskiego	XCI/2401/17 z dnia 20.12.2017 r.	63,1	0,19
153.	Tonie - Zachód	XCII/2413/18 z dnia 10.01.2018 r.	86,9	0,27
154.	Tonie - Wschód	XCII/2414/18 z dnia 10.01.2018 r.	100,7	0,31
155.	Stradom	XCIII/2443/18 z dnia 24.01.2018 r.	27,8	0,09
156.	Prokocim - Obszar Parkowy	XCIII/2448/18 z dnia 24.01.2018 r.	56,3	0,17
157.	Łobzów - Rejon ulic Łokietka i Wrocławskiej	XCIV/2465/18 z dnia 07.02.2018 r.	41,9	0,13
158.	Rejon ulic Tuchowskiej - Cechowej - Łużyckiej	XCIV/2466/18 z dnia 07.02.2018 r.	23,1	0,07
159.	Kolna - Obszar Łąkowy	XCV/2487/18 z dnia 28.02.2018 r.	123,1	0,38
160.	Bronowice - Stelmachów	CXVII/2493/18 z dnia 14.03.2018 r.	84,9	0,26
161.	Rejon ulicy Rajskiej	CXIX/2582/18 z dnia 11.04.2018 r.	20,9	0,06
162.	Tonie - Łąki	CII/2668/18 z dnia 23.05.2018 r.	194,5	0,60
163.	Czyżyny - Rejon ulicy Galicyjskiej	CII/2644/18 z dnia 23.05.2018 r.	44,9	0,14
164.	Tonie - Jurańska	CIV/2691/18 z dnia 06.06.2018 r.	41,8	0,13
165.	Bodzów - Rejon ulicy Widłakowej	CIV/2692/18 z dnia 06.06.2018 r.	180,5	0,55
166.	Stary Bieżanów	CVII/2737/18 z dnia 04.07.2018 r.	224,7	0,69
167.	Dolina Rudawy	CVII/2738/18 z dnia 04.07.2018 r.	116,5	0,36
168.	Rejon Fortu Bronowice	CVIII/2843/18 z dnia 29.08.2018 r.	11,6	0,03
169.	Obszar Łąkowy - Rejon ulicy Tynieckiej	CIX/2889/18 z dnia 12.09.2018 r.	160,6	0,49
170.	Prądnik Czerwony - Wschód	CIX/2890/18 z dnia 12.09.2018 r.	54,1	0,16
171.	Rejon ulicy Rodzinnej	CIX/2891/18 z dnia 12.09.2018 r.	0,9	<0,01
172.	Czyżyny - rejon ulicy Śliwkowej	CIX/2892/18 z dnia 12.09.2018 r.	3,2	0,01
173.	Dla wybranych obszarów przyrodniczych miasta Krakowa - etap A	CIX/2894/18 z dnia 12.09.2018 r.	1252,8	3,83
174.	Kostrze - rejon ulicy Falistej	CXI/2952/18 z dnia 26.09.2018 r.	247,2	0,75
175.	Gen. Bora-Komorowskiego - Rejon Koncentracji Usług	CXI/2954/18 z dnia 26.09.2018 r.	57,8	0,17

Lp.	Nazwa planu lub zmiany planu	Numer i data uchwały Rady Miasta Krakowa	Pow. [ha]	% pow. miasta
176.	Mogiła II	CXIII/2958/18 z dnia 10.10.2018 r.	265,2	0,81
177.	Łąki Nowohuckie	CXIV/3009/18 z dnia 24.10.2018 r.	151,5	0,46
178.	Rejon Alei Ignacego Daszyńskiego	CXIV/3010/18 z dnia 24.10.2018 r.	45,7	0,14
179.	Skotniki i Kostrze – Obszar Łąkowy	VI/111/19 z dnia 30.01.2019 r.	394,2	1,20
180.	Witkowice – Północ	VI/112/19 z dnia 30.01.2019 r.	7,8	0,02
181.	Rejon ulic Podłużnej i Pylnej	VII/120/19 z dnia 13.02.2019 r.	79,3	0,24
182.	Rejon ulicy Koszykarskiej	XII/191/19 z dnia 27.03.2019 r.	104,4	0,32
183.	Fredry Szkoła	XII/217/19 z dnia 27.03.2019 r.	1,0	<0,01
184.	Armii Krajowej - Piastowska	XII/218/19 z dnia 27.03.2019 r.	56,3	0,17
185.	Rejon ulic Pachońskiego, Wyki, Łokietka	XVI/312/19 z dnia 22.05.2019 r.	61,8	0,19
186.	Łucznanowice II – części A, B, C	XVI/339/19 z dnia 22.05.2019 r.	212,6	0,65
187.	Olsza	XXVII/613/19 z dnia 23.10.2019 r.	109,7	0,33
188.	Rejon ulicy Przewóz	XXVIII/710/19 z dnia 06.11.2019 r.	78,6	0,24
189.	Skotniki – Północ	XXVIII/711/19 z dnia 06.11.2019 r.	81,9	0,25
190.	Zakole Wisły	XXIX/744/19 z dnia 20.11.2019 r.	90,8	0,28
191.	Bagry	XXXII/812/19 z dnia 18.12.2019 r.	160,2	0,49
192.	Strzelnica-Sikornik	XXXII/813/19 z dnia 18.12.2019 r.	83,0	0,25
193.	Czyżyny – os. Dywizjonu 303 i 2 Pułku Lotniczego	XXXIV/868/20 z dnia 22.01.2020 r.	130,1	0,39
194.	Dla wybranych obszarów przyrodniczych miasta Krakowa – etap C	XXXVII/946/20 z dnia 11.03.2020 r.	7,0	0,02
195.	Malborska	XL/1004/20 z dnia 20.05.2020 r.	31,5	0,10
196.	Nowohucka – Rejon Koncentracji Usług	XLI/1060/20 z dnia 10.06.2020	52,2	0,16
197.	Kampus UP	XLIV/1160/20 z dnia 27.08.2020 r.	1,5	<0,01
198.	Dla wybranych obszarów przyrodniczych miasta Krakowa – etap B, podetap B6	XLIV/1162/20 z dnia 27.08.2020 r.	10,0	0,03
199.	Dla wybranych obszarów przyrodniczych miasta Krakowa – etap B, podetap B10	XLIV/1163/20 z dnia 27.08.2020 r.	345,7	1,10
200.	Rybitwy – Rejon ulicy Golikówka	XLV/1205/20 z dnia 16.09.2020 r.	34,7	0,10
201.	Dla wybranych obszarów przyrodniczych miasta Krakowa – etap B, podetap B14	XLVI/1252/20 z dnia 30.09.2020 r.	22,6	0,07
202.	Dla wybranych obszarów przyrodniczych miasta Krakowa – etap B, podetap B8	XLVI/1253/20 z dnia 30.09.2020 r.	4,2	0,01
203.	Centrum Nowej Huty II – części A, B, C	XLVII/1289/20 z dnia 14.10.2020 r.	6,9	0,02
204.	Górka Narodowa – os. Gotyk	XLVII/1290/20 z dnia 14.10.2020 r.	64,7	0,19
205.	Tonie – A-B	XLVII/1291/20 z dnia 14.10.2020 r.	30,3	0,09
206.	Mistrzejowice - Południe	XLVII/1293/20 z dnia 14.10.2020 r.	119,4	0,36
207.	Wola Justowska – Hamernia	XLIX/1345/20 z dnia 02.12.2020 r.	95,2	0,29
208.	Wesoła – Zachód	XLIX/1346/20 z dnia 02.12.2020 r.	19,1	0,06
209.	Dla wybranych obszarów przyrodniczych miasta Krakowa – etap B, podetap B12	XLIX/1347/20 z dnia 02.12.2020 r.	218,4	0,67
210.	Wiedeńska	XLIX/1348/20 z dnia 02.12.2020 r.	37,1	0,11
211.	Zwierzyniec – Księcia Józefa	L/1383/20 z dnia 16.12.2020 r.	16,8	0,05
212.	Rejon ulic Nowohuckiej i Klimeckiego	LI/1404/21 z dnia 13.01.2021 r.	34,7	0,11
213.	Os. Widok	LIII/1463/21 z dnia 18.02.2021 r.	46,7	0,14
214.	Kleparz	LIII/1464/21 z dnia 18.02.2021 r.	78,0	0,24
215.	Olszanica	LIII/1465/21 z dnia 18.02.2021 r.	145,7	0,44
216.	Bronowice – Rejon Koncentracji Usług	LV/1525/21 z dnia 07.04.2021 r.	60,6	0,18
217.	Kostrze	LV/1527/21 z dnia 07.04.2021 r.	107,5	0,33
218.	Zabłocie - Zachód	LV/1528/21 z dnia 07.04.2021 r.	41,3	0,12
219.	Dąbie	LIX/1738/21 z dnia 09.06.2021 r.	71,8	0,22

Lp.	Nazwa planu lub zmiany planu	Numer i data uchwały Rady Miasta Krakowa	Pow. [ha]	% pow. miasta
220.	Czyżyny - AWF	LXV/1846/21 z dnia 01.09.2021 r.	39,1	0,12
221.	Dla wybranych obszarów przyrodniczych miasta Krakowa – etap B, podetap B13	LXVI/1901/21 z dnia 22.09.2021 r.	13,9	0,04
222.	Rejon ulic Łokietka – Glogera	LXVIII/1929/21 z dnia 06.10.2021 r.	112,2	0,34
223.	Azory - Zachód	LXVIII/1930/21 z dnia 06.10.2021 r.	38,1	0,12
224.	Dla wybranych obszarów przyrodniczych miasta Krakowa – etap B, podetap B1	LXVIII/1927/21 z dnia 06.10.2021 r.	25,0	0,07
225.	Morelowa	LXX/1962/21 z dnia 20.10.2021 r.	59,4	0,18
226.	Kobierzyńska	LXXI/1989/21 z dnia 03.11.2021 r.	78,0	0,24
227.	Lindego	LXXI/1990/21 z dnia 03.11.2021 r.	47,2	0,14
228.	Wesoła – rejon ulicy Kopernika	LXXIV/2076/21 z dnia 01.12.2021 r.	49,9	0,15
229.	Mydlniki	LXXVI/2135/22 z dnia 12.01.2022 r.	145,6	0,44
230.	Centrum Nowej Huty II – część D	LXXVI/2136/22 z dnia 12.01.2022 r.	0,4	<0,01
231.	Bielany	LXXVI/2136/22 z dnia 12.01.2022 r.	177,7	0,54
232.	Pasternik	LXXVIII/2172/22 z dnia 16.02.2022 r.	230,6	0,71
233.	Wita Stwosza	LXXXI/2314/22 z dnia 30.03.2022 r.	22,5	0,07
234.	Ogrodniki – Przy Torze	LXXXII/2342/22 z dnia 13.04.2022 r.	2,9	0,01
235.	Dla wybranych obszarów przyrodniczych miasta Krakowa – etap B, podetap B9	LXXXIII/2381/22 z dnia 27.04.2022 r.	64,0	0,20
236.	Obozowa – Skośna	LXXXV/2411/22 z dnia 25.05.2022 r.	54,5	0,17
237.	Łowińskiego	LXXXVII/2423/22 z dnia 08.06.2022 r.	251,6	0,77
238.	Piasta Kołodzieja	LXXXVII/2424/22 z dnia 08.06.2022 r.	116,9	0,36
239.	Piaski Wielkie – etap A	LXXXVII/2426/22 z dnia 08.06.2022 r.	74,7	0,23
240.	Mistrzejowice – Północ	XC/2449/22 z dnia 29.06.2022 r.	96,4	0,29
241.	Siewna	XCIV/2574/22 z dnia 14.09.2022 r.	109,7	0,33
242.	Kapelanka	XCIV/2575/22 z dnia 14.09.2022 r.	13,0	0,04
243.	Kazimierza Wielkiego	XCIV/2576/22 z dnia 14.09.2022 r.	28,7	0,09
244.	Balice II	C/2708/22 z dnia 23.11.2022 r.	103,4	0,32
245.	Piastowska II	C/2709/22 z dnia 23.11.2022 r.	31,6	0,10
246.	Piaski Wielkie – etap B	CIII/2805/23 z dnia 11.01.2023 r.	7,7	0,02
247.	Piasek	CIV/2823/23 z dnia 25.01.2023 r.	36,2	0,11
248.	Kujawy	CVII/2910/23 z dnia 22.03.2023 r.	202,0	0,62
249.	Ruszcza – Północ	CXI/2998/23 z dnia 31.05.2023 r.	317,0	0,97
250.	Niebyła – Na Wzgórzach	CXII/3036/23 z dnia 14.06.2023 r.	3,9	0,01
251.	Zakamycze	CXII/3037/23 z dnia 14.06.2023 r.	235,4	0,72
252.	Dla wybranych obszarów przyrodniczych miasta Krakowa – etap D	CXIII/3049/23 z dnia 28.06.2023 r.	10,8	0,03
253.	Kosocice II	CXIII/3050/23 z dnia 28.06.2023 r.	252,9	0,77

Źródło: Opracowanie własne BP

## 2.4 Procedury planistyczne - stan na 31 lipca 2023 r.

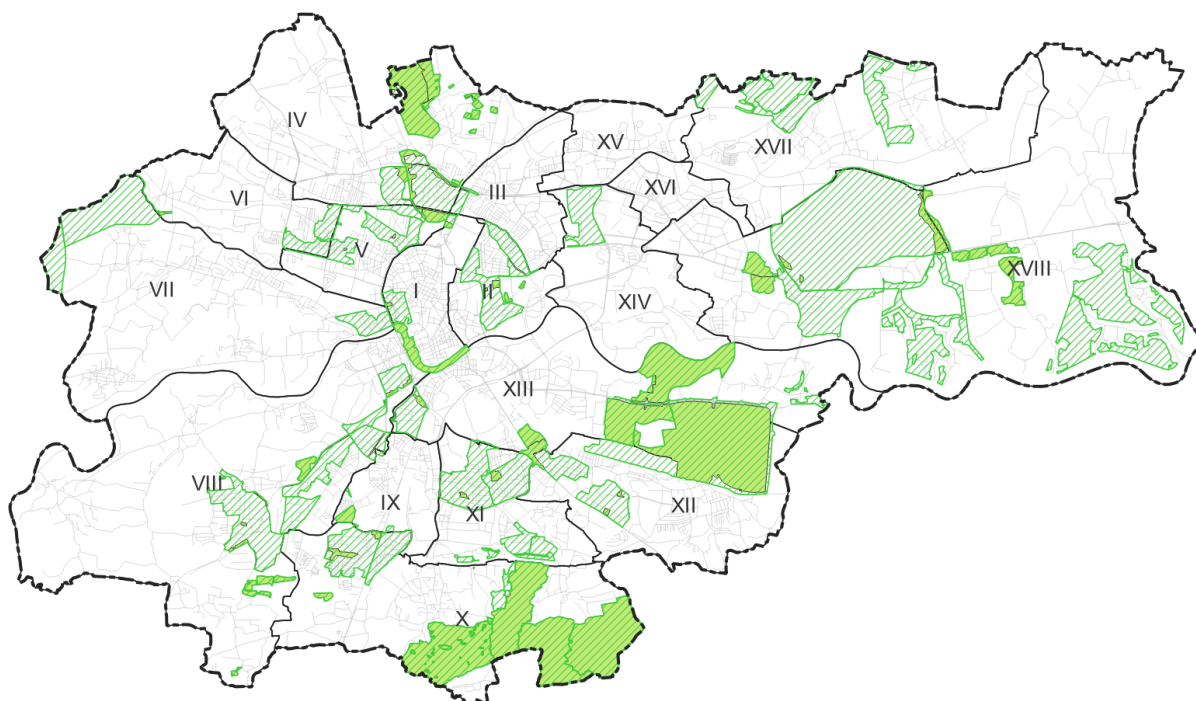
Wg stanu na koniec lipca 2023 r. w opracowaniu było **59** miejscowych planów zagospodarowania przestrzennego dla obszarów miasta o łącznej powierzchni **6 799,0 ha** tj. obejmujących **20,8%** powierzchni miasta.



Spośród obszarów objętych procedurą planistyczną większość (~65%) stanowiły tereny nieobjęte dotychczas ustaleniami planów. Ich łączna powierzchnia wyniosła 4 459 ha co oznacza, że stanowiły one ~13,6% pow. miasta.

Pozostałe obszary objęte procedurą planistyczną, o łącznej powierzchni 2 340 ha dotyczyły tzw. terenów nakładkowych, tzn. takich na których obowiązują już ustalenia planów miejscowych, niemniej jednak, z uwagi na nowe dyspozycje uchwalonego w 2014 r. Studium, lub inne uwarunkowania, zdecydowano o ich aktualizacji.

Dla 19 spośród 59 planów sporządzanych procedura planistyczna została zainicjowana przed 1 sierpnia 2018 r. (rozpoczęła się przed analizowanym okresem), co oznacza, że trwa ona ponad 5 lat. Powierzchnia tych planów obejmuje łącznie 3341 ha, co stanowi ok. połowy powierzchni objętej procedurą sporządzania planów.



Rysunek 4 Obszary objęte sporządzanymi miejscowymi planami zagospodarowania przestrzennego (zielony szraf), w tym obszarami „nakładkowymi” (zielone wypełnienie) – stan na 31 lipca 2023 r.

Źródło: Opracowanie własne BP

Wśród dzielnic miasta z największą powierzchnią obszarów, dla których sporządzane są miejscowe plany zagospodarowania przestrzennego należy wskazać: Nową Hutę (1 868,4 ha), Swoszowice (1 098,9 ha) oraz Bieżanów-Prokocim (665,7 ha).

Z kolei dzielnicami z najwyższym procentowym wskaźnikiem pokrycia planami sporządzanymi są: Swoszowice (42,9%), Bieżanów-Prokocim (36,0%) oraz Podgórze-Duchackie (34,8%). W przypadku Swoszowic – dzielnicy o jednocześnie dość dużym wskaźniku pokrycia planami obowiązującymi (88,7%), jednoczesny tak duży wskaźnik pokrycia dzielnicy planami sporządzanymi, wynika z faktu, że trwające w tej dzielnicy

prace planistyczne w głównej mierze koncentrują się na zmianie dotychczasowych ustaleń planistycznych na obszarach Wróblowic, Rajska, Soboniowic i Baryczy.

Na obszarze dwóch dzielnic z najwyższym wskaźnikiem pokrycia planami miejscowymi (Bieńczyce – 100% i Mistrzejowice – 94,5%) na koniec obszaru objętego analizą, nie toczyły się żadne prace planistyczne.

*Tabela 4 Wielkość obszarów, dla których sporządzano plany miejscowe w dniu 31 lipca 2023 r. w podziale na dzielnice miasta*

Nr dzielnicy	Nazwa dzielnicy	Pow. mpzp w 2023 r.	% dzielnicy objęty mpzp w 2023 r.
I	Stare Miasto	73,9	13,3
II	Grzegórzki	176,0	30,1
III	Prądnik Czerwony	18,4	2,9
IV	Prądnik Biały	388,6	16,6
V	Krowodrza	152,7	27,2
VI	Bronowice	83,9	8,8
VII	Zwierzyniec	332,9	11,6
VIII	Dębniki	520,8	11,3
XIX	Łagiewniki - Borek Fałęcki	20,7	3,8
X	Swoszowice	1 098,9	42,9
XI	Podgórze Duchackie	332,1	34,8
XII	Bieżanów-Prokocim	665,7	36,0
XIII	Podgórze	616,1	24,0
XIV	Czyżyny	98,5	8,0
XV	Mistrzejowice	0,0	0,0
XVI	Bieńczyce	0,0	0,0
XVII	Wzgórze Krzesławickie	351,8	14,8
XVIII	Nowa Huta	1 868,4	28,6

Źródło: Opracowanie własne BP

Wykaz wszystkich toczących się w Krakowie na dzień 31 lipca 2023 r. procedur planistycznych zawiera poniższa tabela. Procedury zainicjowane po 31 lipca 2018 r. oznaczono w tabeli kolorem niebieskim.

*Tabela 5 Wykaz planów sporządzanych wg stanu na 31 lipca 2023 r.*

Lp.	Nazwa planu lub zmiany planu	Numer i data uchwały Rady Miasta Krakowa o przystąpieniu
1.	Rejon ulic: Płk. Francesco Nullo – Fabryczna	CXVII/1854/14 z dnia 08.10.2014 r.
2.	Balice I	CXIX/1878/14 z dnia 22.10.2014 r.
3.	Wróblowice II – etap A	XXXVI/615/16 z dnia 03.02.2016 r. ze zm.
4.	Wróblowice II – etap B	XXXVI/615/16 z dnia 03.02.2016 r. ze zm.
5.	Bulwary Wisły II	XXXVII/639/16 z dnia 17.02.2016 r.
6.	Dla wybranych obszarów przyrodniczych miasta Krakowa – etap B, podetap B2	LV/1124/16 z dnia 26.10.2016 r. ze zm.
7.	Dla wybranych obszarów przyrodniczych miasta Krakowa – etap B, podetap B3	LV/1124/16 z dnia 26.10.2016 r. ze zm.

8.	Dla wybranych obszarów przyrodniczych miasta Krakowa – etap B, podetap B4	LV/1124/16 z dnia 26.10.2016 r. ze zm.
9.	Dla wybranych obszarów przyrodniczych miasta Krakowa – etap B, podetap B5	LV/1124/16 z dnia 26.10.2016 r. ze zm.
10.	Dla wybranych obszarów przyrodniczych miasta Krakowa – etap B, podetap B7	LV/1124/16 z dnia 26.10.2016 r. ze zm.
11.	Dla wybranych obszarów przyrodniczych miasta Krakowa – etap B, podetap B11	LV/1124/16 z dnia 26.10.2016 r. ze zm.
12.	Dla wybranych obszarów przyrodniczych miasta Krakowa – etap B, podetap B15	LV/1124/16 z dnia 26.10.2016 r. ze zm.
13.	Dla wybranych obszarów przyrodniczych miasta Krakowa – etap B, podetap B16	LV/1124/16 z dnia 26.10.2016 r. ze zm.
14.	Osiedle Podwawelskie	LXVI/1643/17 z dnia 15.03.2017 r.
15.	Rogatka Warszawska	XCIII/2444/18 z dnia 24.01.2018 r.
16.	Las Borkowski	XCIII/2445/18 z dnia 24.01.2018 r.
17.	Barycz II	CIV/2693/18 z dnia 06.06.2018 r.
18.	Rajsko II	CIV/2694/18 z dnia 06.06.2018 r.
19.	Soboniewice II	CIV/2695/18 z dnia 06.06.2018 r.
20.	Nowy Świat	VIII/139/19 z dnia 27.02.2019 r.
21.	Kombinat	XIII/230/19 z dnia 10.04.2019 r.
22.	Żabiniec	XIV/266/19 z dnia 24.04.2019 r.
23.	Podkamyk	XIV/269/19 z dnia 24.04.2019 r.
24.	Nowe Miasto	XV/302/19 z dnia 08.05.2019 r.
25.	Półwie Zwierzynieckie	XXVII/615/19 z dnia 23.10.2019 r.
26.	Mazowiecka	XL/1005/20 z dnia 20.05.2020 r.
27.	Lea	XLIV/1164/20 z dnia 27.08.2020 r.
28.	Rydłówka	XLIV/1165/20 z dnia 27.08.2020 r.
29.	Nowy Prokocim	XLIV/1166/20 z dnia 27.08.2020 r.
30.	Czyżyny Zachód	XLVIII/1323/20 z dnia 18.11.2020 r.
31.	Kobierzyńska – Piltza	XLIX/1351/20 z dnia 02.12.2020 r.
32.	Stary Prokocim	LV/1529/21 z dnia 07.04.2021 r.
33.	Kobierzyńska – Pychowicka	LV/1530/21 z dnia 07.04.2021 r.
34.	Olsza – Osiedle Oficerskie	LV/1531/21 z dnia 07.04.2021 r.
35.	Skotniki – Południe	LXII/1796/21 z dnia 07.07.2021 r.
36.	Zmiana mpzp Nowa Huta Przyszłości – Igołomska Południe	LXII/1798/21 z dnia 07.07.2021 r.
37.	Ulica Niebieska – Cmentarz	LXV/1847/21 z dnia 01.09.2021 r.
38.	Park miejski na Klinach	LXVIII/1959/21 z dnia 06.10.2021 r.
39.	Park miejski Kliny południe	LXVIII/1960/21 z dnia 06.10.2021 r.
40.	Kantorowice	LXX/1965/21 z dnia 20.10.2021 r.
41.	Kampus UJ – Zalesie	LXXX/2287/87 z dnia 16.03.2022 r.
42.	Rydla	XCII/2503/22 z dnia 06.07.2022 r.
43.	Bobrzyńskiego	XCII/2504/22 z dnia 06.07.2022 r.
44.	Górka Narodowa – rejon ul. Banacha I, II, III, IV, V	XCII/2505/22 z dnia 06.07.2022 r.
45.	Plac Imbramowski	XCVIII/2681/22 z dnia 26.10.2022 r.
46.	Fabryczna	XCIX/2688/22 z dnia 09.11.2022 r.
47.	Krowodrza Górka	XCIX/2689/22 z dnia 09.11.2022 r.
48.	Zbiornik wodociągowy Libertów	C/2710/22 z dnia 23.11.2022 r.
49.	Cechowa	C/2711/22 z dnia 23.11.2022 r.
50.	Grzegórzki – Centrum	C/2712/22 z dnia 23.11.2022 r.
51.	Kliny	C/2713/22 z dnia 23.11.2022 r.
52.	Jugowice	C/2714/22 z dnia 23.11.2022 r.
53.	Rybitwy – rejon ulicy Strażackiej	CII/2774/22 z dnia 21.12.2022 r.



54.	Biskupińska	CII/2775/22 z dnia 21.12.2022 r.
55.	Wola Duchacka - Wschód	CII/2776/22 z dnia 21.12.2022 r.
56.	Wola Duchacka - Zachód	CII/2777/22 z dnia 21.12.2022 r.
57.	Mogiła - Wschód	CII/2778/22 z dnia 21.12.2022 r.
58.	Ruczaj	CIV/2824/23 z dnia 25.01.2023 r.
59.	Witkowice - Dolina Prądnika	CXV/3080/23 z dnia 05.07.2023 r.

Szacuje się, że po zakończeniu trwających procedur planistycznych, powierzchnia miasta objęta ustaleniami planistycznymi wyniesie ok. 29 783 ha, co stanowić będzie ponad 91% powierzchni całego miasta.

## 2.5 Plany unieważnione w całości w analizowanym okresie

W analizowanym okresie żaden z obowiązujących planów miejscowych nie został unieważniony w całości przez sąd (prawomocnym wyrokiem) lub przez Wojewodę (w ramach rozstrzygnięcia nadzorczego).

## 2.6 Obszary miasta nieobjęte planami miejscowymi i procedurą planistyczną

Powierzchnia terenów nieobjętych ustaleniami planów miejscowych, na których nie jest również procedowany żaden plan miejscowy, wynosi ok. 2900 ha, co stanowi ok. 8,9% pow. miasta. Znaczną część tego obszaru (ok. 900 ha) stanowią tereny, dla których nie zachodzi konieczność opracowywania planów miejscowych. Są to takie obszary jak: tereny zamknięte - pozostające w dyspozycji wojska lub policji, tereny kolejowe, korytarze drogowe (m.in. południowej i północnej obwodnicy, drogi ekspresowej S7), tereny infrastruktury technicznej (m.in. ZUW Dłubnia) oraz cmentarze (m.in. Cmentarz Rakowicki, Cmentarz Prądnik Czerwony). Po odjęciu tych terenów można uznać, że do objęcia w przyszłości procedurą planistyczną pozostaje ok. 6% powierzchni miasta.

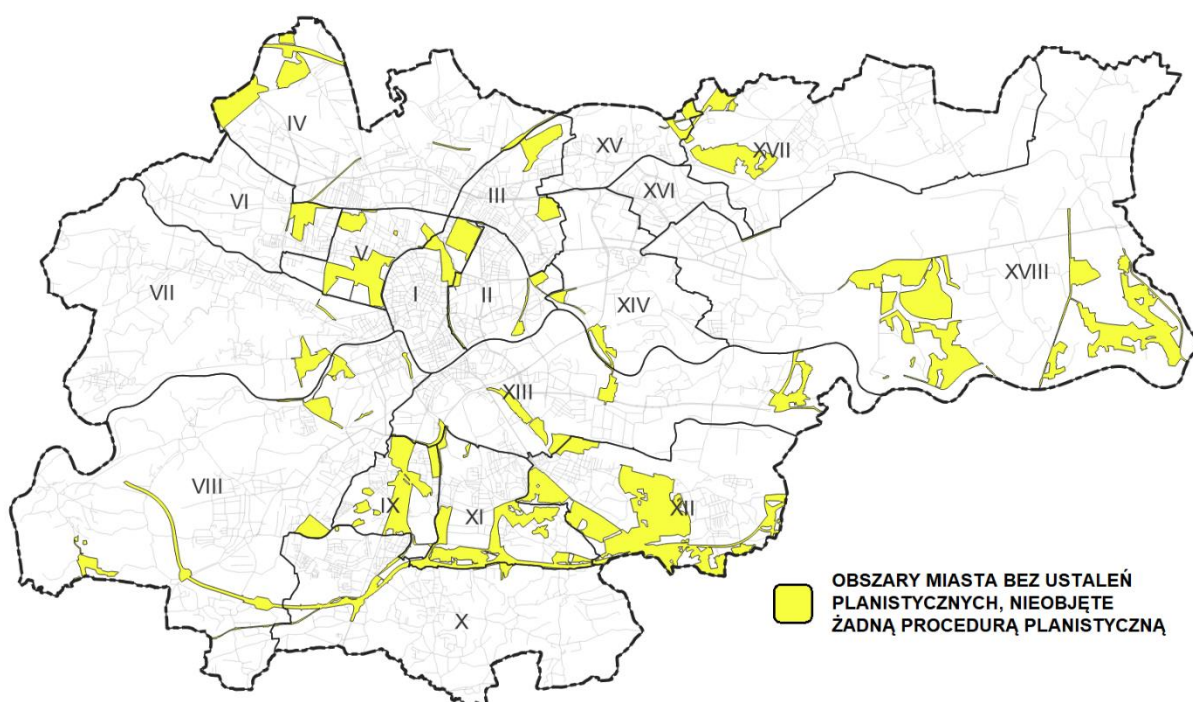
W obrębie dzielnic najwięcej terenów nieobjętych planami i procedurą sporządzania planu miejscowego, zidentyfikowano na obszarze Nowej Huty (685,9 ha) oraz Bieżanowa-Prokocimia (568,4 ha), co stanowi odpowiednio 2,1% oraz 1,7% pow. miasta. Z kolei największy odsetek w powierzchni dzielnic (powyżej 30%) tereny bez planów miejscowych i procedury sporządzania planu miejscowego, stanowią na obszarze Łagiewnik-Borku Fałęckiego (32,1%) oraz Bieżanowa-Prokocimia (30,8%).

Tabela 6 Obszary miasta bez ustaleń planistycznych, nieobjęte żadną procedurą planistyczną - stan na 31 lipca 2023 r. w podziale na dzielnice

Nr dzielnicy	Nazwa dzielnicy	Pow. dzielnicy	% dzielnicy
I	Stare Miasto	92,1	16,5
II	Grzegórzki	36,9	6,3
III	Prądnik Czerwony	76,9	12,0

IV	Prądnik Biały	180,4	7,7
V	Krowodrza	150,1	26,7
VI	Bronowice	47,1	4,9
VII	Zwierzyniec	44,7	1,6
VIII	Dębniki	185,1	4,0
XIX	Łagiewniki - Borek Fałęcki	173,8	32,1
X	Swoszowice	75,5	2,9
XI	Podgórze Duchackie	247,9	26,0
XII	Bieżanów-Prokocim	568,4	30,8
XIII	Podgórze	149,9	5,8
XIV	Czyżyny	38,2	3,1
XV	Mistrzejowice	30,5	5,5
XVI	Bieńczyce	0,0	0,0
XVII	Wzgórze Krzestawickie	139,0	5,8
XVIII	Nowa Huta	685,9	10,5

Źródło: Opracowanie własne BP



Rysunek 5 Obszary miasta bez ustaleń planistycznych, nieobjęte żadną procedurą planistyczną – stan na 31 lipca 2023 r.

Źródło: Opracowanie własne BP

## Tereny bez ustaleń planistycznych na obszarze Planu Generalnego lotniska Kraków - Balice

Szczególną grupę terenów nieobjętych dotychczas ustaleniami planów miejscowych stanowią tereny położone w granicach obszaru objętego Planem Generalnym Lotniska Kraków - Balice na lata 2016-2036 (dalej: Planem Generalnym

Lotniska). Dla przedmiotowego obszaru, zgodnie z art. 55 ust. 9 ustawy Prawo lotnicze<sup>3</sup>, istnieje obowiązek sporządzenia planu miejscowego. Pomimo podjętych w latach 2018-2023 w granicach obszaru wyznaczonego Planem Generalnym Lotniska kilkunastu procedur planistycznych, bez ustaleń planistycznych pozostają obszary o łącznej powierzchni (350,51 ha), które to podzielić można na sześć grup.

**Pierwszą grupę** (o łącznej pow. 231,62 ha) stanowią tereny, na których sporządzane są plany miejscowe:

- Podkamyk (220,68 ha);
- Żabiniec (fragment planu miejscowego o pow. 10,94 ha).

**Drugą grupę** (o łącznej pow. 79,23 ha) stanowią tereny zamknięte (wojskowe i kolejowe):

- tereny kolejowe w rejonie: ul. Reduta (11,47 ha), Siewnej (3,23 ha), Łokietka (1,41 ha);
- teren wojskowy po zachodniej stronie ul. Jasnogórskiej (63,12 ha).

**Trzecią grupę** (o łącznej pow. 33,35 ha) stanowią tereny na których z uwagi na dotychczasowy stan zainwestowania, nie było zasadności podejmowania prac planistycznych. W związku z tym tereny te nie były włączane do procedowanych w ich sąsiedztwie planów miejscowych. Są to:

- teren cmentarza Prądnik Czerwony, przy ul. Powstańców, wraz z przyległym do niego, od zachodniej strony, niewielkim terenem usług (31,79 ha);
- teren dziesięciu działek położonych pomiędzy liniami kolejowymi nr 8 i 95, w rejonie ul. Reduta (1,56 ha).

**Czwartą grupę** (o łącznej pow. 4,30 ha) stanowią korytarze dróg w bezpośrednim sąsiedztwie granic miasta:

- ul. Jasnogórska (1,80 ha);
- ul. Pasternik (1,18 ha);
- północna obwodnica Krakowa, w rejonie skrzyżowania z ul. Pękowicką (1,23 ha)

oraz położone wzdłuż terenów kolejowych działki drogowe, o numerach:

- 192/1 obr. 30 Krowodrza oraz 781/7 i 781/9 obr. 29 Krowodrza (ul. prof. Zygmunta Chylińskiego);
- 253 obr. 28 Krowodrza (ul. ks Józefa Meiera);
- fragment działki 201/1 obr. 30 Krowodrza (ul. Siewna).

**Piątą grupę** (o łącznej pow. 1,77 ha) stanowią tereny, które utraciły ustalenia planistyczne

w wyniku prawomocnych wyroków sądowych lub rozstrzygnięć nadzorczych, na których nie są obecnie prowadzone prace nad nowym planem miejscowym. Są to:

- nieobowiązujący od 15 kwietnia 2015 r. obszar o symbolu KD/L.5 z planu miejscowego „Bronowice Małe - Tetmajera” (0,79 ha);

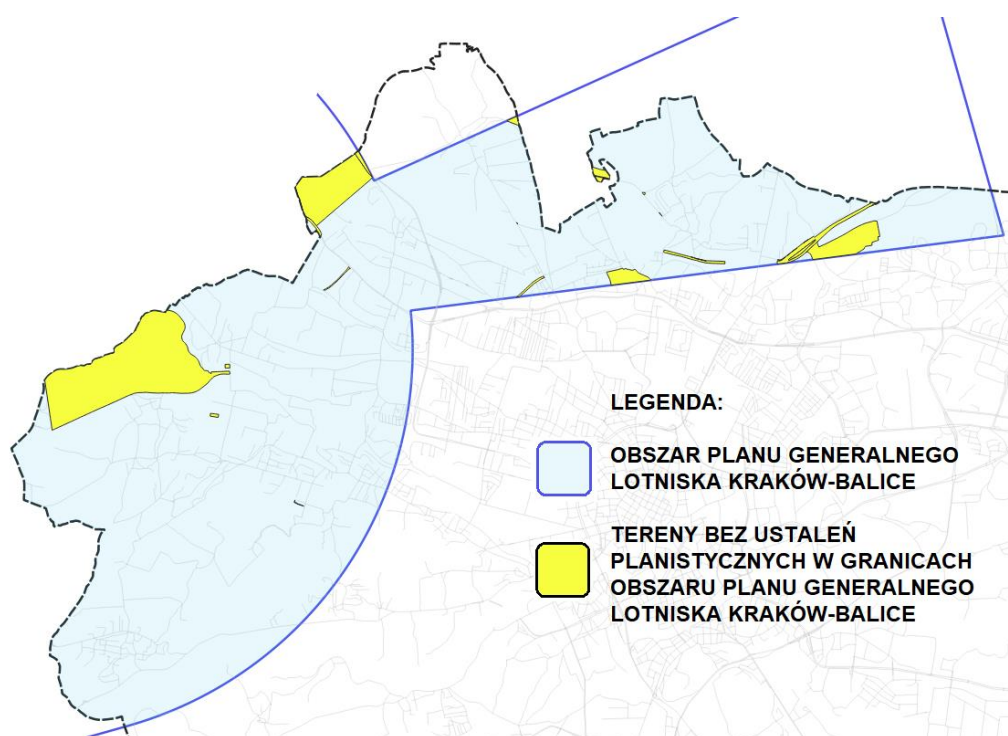
---

<sup>3</sup> Ustawa z dnia 3 lipca 2002 r. Prawo Lotnicze, (Dz.U. z 2022 r. poz. 1235 ze zm.)

- nieobowiązujący od 7 lutego 2015 r. obszar działek nr 239/39 i 239/40 obr. 49 Krowodrza (w ramach terenu U.1) z planu miejscowego „Młynówka Królewska – Zygmunta Starego” (0,41 ha);
- nieobowiązujący od 9 kwietnia 2022 r. obszar działki nr 297 obr. 32 Krowodrza (w ramach terenu KDL.2) z planu miejscowego „Tonie – A-B” (0,005 ha);
- nieobowiązujący od 18 maja 2023 r. obszar o symbolu ZP.8 z planu miejscowego „Rejon ulic Podłużnej i Pylnej” (0,57 ha).

**Szóstą grupę** (o łącznej pow. 0,24 ha) stanowią niewielkie fragmenty kilku działek, zlokalizowane pomiędzy:

- obowiązującymi planami zagospodarowania przestrzennego obszaru „Wola Justowska - Modrzewiowa” i „Wzgórze Św. Bronisławy II” (0,09 ha);
- obowiązującym planem dla obszaru „Dolina Prądnika” a mpozp „17 zmian” (Teren położony w Witkowicach pomiędzy ulicami: Zielone Wzgórze, Głogową i Dożynkową) i mpzp „Witkowice - Głogowa”, nie włączone decyzją Rady Miasta Krakowa do sporządzanego od 5 lipca 2023 r. nowego planu miejscowego dla obszaru „Witkowice – Dolina Prądnika” (0,15 ha).



Rysunek 6 Zasięg obszaru Planu Generalnego lotniska Kraków-Balice i fragmenty miasta nieobjęte ustaleniami planów miejscowych.

Źródło: Opracowanie własne BP

## 2.7 Analiza zmian przeznaczeń terenów w planach miejscowych

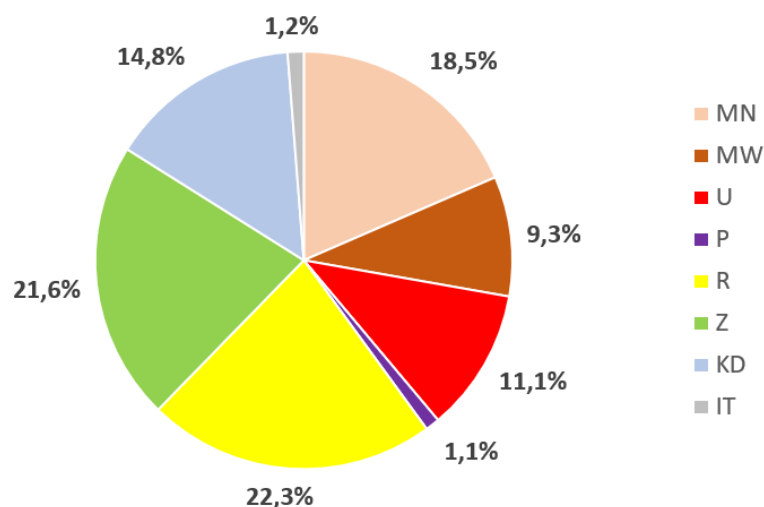
Poniżej przeanalizowano zmiany jakie zaszły w poszczególnych kategoriach przeznaczeń terenów stosowanych w planach miejscowych, w podziale na stosowane przez Główny Urząd Statystyczny osiem kategorii przeznaczeń: zabudowy

mieszkaniowej jednorodzinnej (MN), zabudowy mieszkaniowej wielorodzinnej (MW), zabudowy usługowej (U), zabudowy przemysłowej / techniczno-produkcyjnej (P), użytkowania rolniczego (R), zieleni i wód (Z), terenów komunikacji (KD) oraz terenów infrastruktury technicznej (IT).

### 2.7.1 Charakterystyka grup przeznaczeń terenów w planach miejscowych uchwalonych w analizowanym okresie

W uchwalonych w analizowanym okresie 86 miejscowych planach zagospodarowania przestrzennego, największy (>20%) udział stanowiły **tereny rolne - 22,3%** oraz **tereny zieleni i wód - 21,6%**. Kolejną grupę pod względem powierzchni terenów w nowych planach miejscowych stanowiły tereny **zabudowy mieszkaniowej jednorodzinnej - 18,5%**. Tereny przeznaczone w uchwalonych w analizowanym okresie planach miejscowych pod **drogi stanowiły - 14,8%** a tereny pod **usługi - 11,1%**. Udziałem poniżej 10% charakteryzowały się tereny **zabudowy mieszkaniowej wielorodzinnej - 9,3%** oraz tereny infrastruktury technicznej - **1,2%** oraz tereny przemysłowe (techniczno-produkcyjne) - **1,1%**.

Z powyższego wynika, że **tereny nieinwestycyjne** (tereny rolne oraz tereny zieleni i wód) **stanowiły 43,9%** ogółu powierzchni wyznaczonych w planach miejscowych w analizowanym okresie a **56,1% stanowiły tereny inwestycyjne**.



Wykres 3 Struktura kategorii terenów 86 planów miejscowych uchwalonych w analizowanym okresie

Źródło: Opracowanie własne BP

### 2.7.2 Dynamika zmian przeznaczeń terenów w planach miejscowych

Analiza zmian powierzchni poszczególnych kategorii przeznaczeń terenów w planach miejscowych wykazała, że po 5 latach objętych analizą, w każdej z nich odnotowano wzrost w przedziale od 11,0% do 75,8%.

Największy wzrost odnotowano dla grupy przeznaczeń związanych z zabudową mieszkaniową wielorodzinną (75,8%). Kolejne grupy (o przyroście powierzchni

przeznaczonych powyżej 50%) stanowiły tereny związane z drogami (54,2%) oraz terenami rolnymi (50,6%).

Powierzchnia terenów wyznaczonych w planach miejscowych pod usługi, w ciągu pięciu lat objętych analizą, zwiększyła się o 45,0% a terenów pod infrastrukturę techniczną o 39,1%. O nieco mniej, bo o 35,7% wzrosła powierzchnia terenów wskazanych pod zabudowę mieszkaniową jednorodzinną, a o 33,1% pod tereny zieleni i wód.

Najmniejszy wzrost (o 11,0%) odnotowano w grupie przeznaczeń związanych z terenami techniczno-produkcyjnymi (przemysłowymi).

Tabela 7 Bilans kategorii terenów w planach miejscowych na początku i końcu analizowanego okresu

	MN	MW	U	P	R	Z	KD	IT
Pow. w VIII 2018 r. (ha)	3 873,0	916,5	1 845,2	743,3	3 300,3	4 882,6	2 045,3	238,0
Pow. w VII 2023 r. (ha)	5 256,5	1 610,9	2 675,0	825,4	4 971,0	6 499,4	3 154,6	331,1
Dynamika zmian w analizowanym okresie (%)	35,7	75,8	45,0	11,0	50,6	33,1	54,2	39,1

Źródło: Opracowanie własne BP

### 2.7.3 Analiza zmian udziału poszczególnych grup przeznaczeń terenów w planach miejscowych w odniesieniu do powierzchni miasta objętej planami miejscowymi

Analiza zmian poszczególnych kategorii przeznaczeń terenów w planach miejscowych wykazała, że po 5 latach objętych analizą, w ogólnym bilansie terenów wyznaczonych we wszystkich obowiązujących planach miejscowych, odnotowano spadek udziału w trzech kategoriach przeznaczeń terenów:

- terenów zieleni i wód – (Z), o 1,7 punktu procentowego (dalej: p.p.) (z 27,4% do 25,7%);
- terenów pod zabudowę mieszkaniową jednorodzinną – (MN), o 0,9 p.p. (z 21,7% do 20,8%);
- terenów przemysłowych (techniczno-produkcyjnych) – (P), o 0,9 p.p. (z 4,2% do 3,3%).

W tym samym czasie odnotowano wzrost udziału w czterech kategoriach terenów:

- terenów pod zabudowę mieszkaniową wielorodzinną – (MW), o 1,3 p.p. (z 5,1% do 6,4%);
- terenów rolniczych – (R), o 1,1 p.p. (z 18,5% do 19,6%);
- terenów pod drogi – (KD), o 1,0 p.p. (z 11,5% do 19,6%);
- terenów usługowych – (U), o 0,3 p.p. (z 10,3% do 10,6%).

Bez zmian (na poziomie 1,3%) utrzymuje się udział terenów przeznaczonych w planach miejscowych pod infrastrukturę techniczną – (IT).



Tabela 8 Udział poszczególnych kategorii przeznaczeń terenów w planach miejscowych na początku i końcu analizowanego okresu (%) w odniesieniu do powierzchni miasta objętej planami miejscowymi

	MN	MW	U	P	R	Z	KD	IT
2018	21,7	5,1	10,3	4,2	18,5	27,4	11,5	1,3
2023	20,8	6,4	10,6	3,3	19,6	25,7	12,5	1,3
Różnica (w p.p.)	-0,9	1,3	0,3	-0,9	1,1	-1,7	1,0	0,0

Źródło: Opracowanie własne BP

## 2.7.4 Analiza zmian udziału poszczególnych grup przeznaczeń terenów w planach miejscowych w odniesieniu do powierzchni miasta ogółem

Analiza zmian udziału poszczególnych kategorii przeznaczeń terenów w planach miejscowych wykazała, że po 5 latach objętych analizą, w ogólnym bilansie terenów wyznaczonych we wszystkich obowiązujących planach miejscowych, w odniesieniu do powierzchni całego miasta, odnotowano wzrost we wszystkich kategoriach przeznaczeń terenów:

- terenów rolniczych – (R), o 5,1 p.p. (z 10,1% do 15,2%);
- terenów zieleni i wód – (Z), o 4,9 p.p. (z 15,0% do 19,9%);
- terenów pod zabudowę mieszkaniową jednorodzinną – (MN), o 4,2 p.p. (z 11,9% do 16,1%);
- terenów pod drogi – (KD), o 3,4 p.p. (z 6,3% do 9,7%);
- terenów usługowych – (U), o 2,5 p.p. (z 5,7% do 8,2%);
- terenów pod zabudowę mieszkaniową wielorodzinną – (MW), o 2,1 p.p. (z 2,8% do 4,9%);
- terenów pod infrastrukturę techniczną – (IT), o 0,3 p.p. (z 0,7% do 1,0%);
- terenów przemysłowych (techniczno-produkcyjnych) – (P), o 0,2 p.p. (z 2,3% do 2,5%).

Jednocześnie, w związku ze znaczącym postępowaniem w zakresie pokrycia miasta planami miejscowymi, spadkowi o 22,7 p.p. (z 45,2% do 22,5%) uległ wskaźnik obrazujący udział powierzchni miasta nieobjętej ustaleniami planów miejscowych.

Tabela 9 Udział poszczególnych kategorii przeznaczeń terenów w planach miejscowych na początku i końcu analizowanego okresu (%) w odniesieniu do powierzchni miasta ogółem

	MN	MW	U	P	R	Z	KD	IT	Brak mpzp
2018	11,9	2,8	5,7	2,3	10,1	15,0	6,3	0,7	45,2
2023	16,1	4,9	8,2	2,5	15,2	19,9	9,7	1,0	22,5
Różnica (w p.p.)	4,2	2,1	2,5	0,2	5,1	4,9	3,4	0,3	-22,7

Źródło: Opracowanie własne BP

## 2.8 Podsumowanie polityki sporządzania planów miejscowych

Zgodnie z przyjętym w Studium założeniem polityki sporządzania planów miejscowych, w analizowanym okresie, główny nacisk w pracach nad planami miejscowymi kładziony był na tereny nieobjęte dotychczas planami miejscowymi.

Dla obszarów priorytetowych wskazanych w Studium, w tym dla strategicznych projektów miejskich, uchwalono plany miejscowe m.in. dla takich obszarów jak Balice II, Kujawy oraz Ruszcza-Północ.

Spośród terenów wskazanych w Studium do objęcia planami miejscowymi uchwalono m.in. plany miejscowe dla obszarów położonych w strefie buforowej UNESCO (m.in. Piasek, Kleparz, Wita Stwosza, Wesoła Zachód, Wesoła – rejon ulicy Kopernika) oraz podjęto prace nad szeregiem planów miejscowych, dla których w najbliższych miesiącach prace powinny się zakończyć (m.in. Balice I, Kombinat).

Przyjęty przez port lotniczy Balice Plan Generalny Lotniska Kraków-Balice przyspieszył intensyfikację prac nad planami miejscowymi dla terenów położonych w zachodniej i północno-zachodniej części miasta. Zgodnie z art. 55 ust. 9 ustawy Prawo lotnicze<sup>4</sup>, dla terenów objętych planem generalnym lotniska użytku publicznego sporządzenie miejscowego planu zagospodarowania przestrzennego jest obowiązkowe. W związku z powyższym w analizowanym okresie, dla terenów objętych planem generalnym lotniska, podjęto prace nad kilkunastoma planami miejscowymi. Uchwalone zostały m.in. plany miejscowe dla Pasternika, Mydlnik, Olszanicy, Bielan czy Zakamycza.

Na koniec analizowanego okresu w Krakowie obowiązywały 253 plany miejscowe, obejmujące 77,5% pow. miasta a w trakcie procedury pozostawało 49 planów miejscowych. Ich przyjęcie pozwoli zwiększyć wskaźnik pokrycia planami miejscowymi o kolejne 13,6 pkt. proc.

W trakcie 5 lat objętych analizą, w czasie których uchwalono w Krakowie 86 miejscowych planów zagospodarowania przestrzennego, liczba planów obowiązujących ogółem powiększyła się o 78 pozycji. Wynika to z faktu, że w 8 przypadkach, po wejściu w życie nowych planów miejscowych, zgodnie z art. 34 ust. 1 ustawy, dotychczasowe plany miejscowe traciły moc.

W analizowanym okresie powierzchnia miasta objęta ustaleniami planistycznymi zwiększyła się o 7419,8 ha (wzrost o 41%), co przełożyło się na wzrost pokrycia miasta planami o 22,7 pkt. procentowe.

Średnia powierzchnia uchwalonego w analizowanym okresie planu miejscowego wyniosła 101,9 ha i była o 8,3 ha większa od średniej powierzchni wszystkich obowiązujących w mieście planów miejscowych.

Średni czas sporządzania uchwalonego w analizowanym okresie planu miejscowego wyniósł 1195 dni, tj. średnio 3,3 roku.

Podkreślenia należy fakt, że w 2020 roku, Kraków – w zakresie pokrycia planami – stał się liderem wśród podobnych miasta w Polsce i od tego czasu niezmiennie pozostaje na szczycie tego rankingu.

---

<sup>4</sup> Ustawa z dnia 3 lipca 2002 r. Prawo Lotnicze, (Dz.U. z 2022 r. poz. 1235 ze zm.)

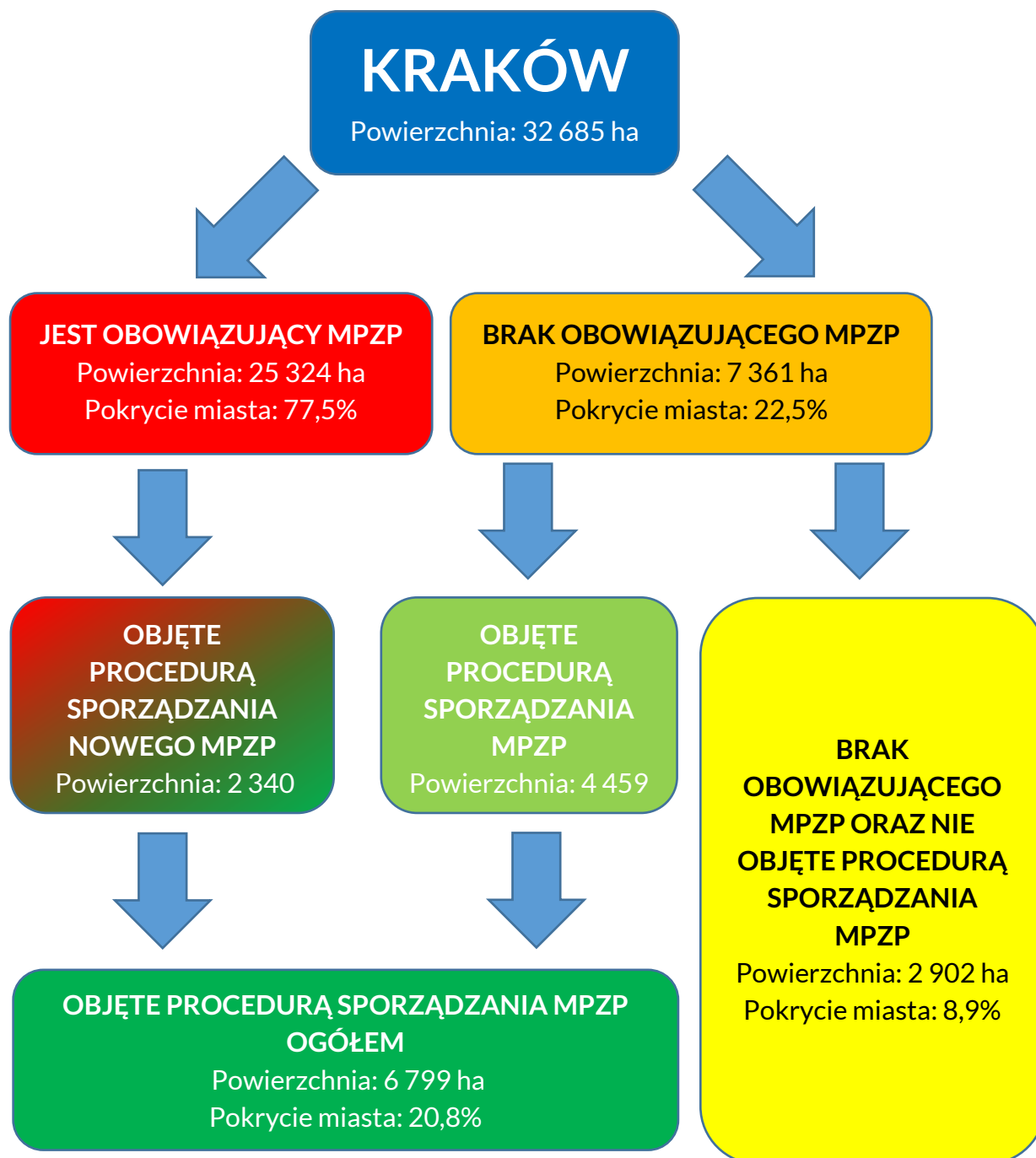


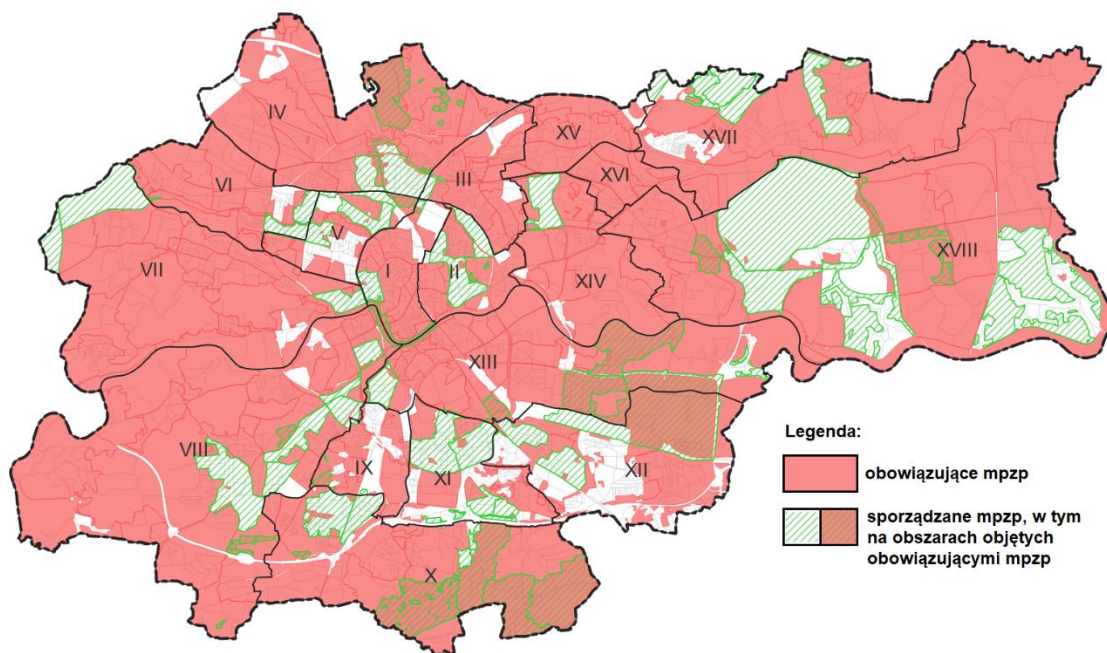
Tabela 10 Zestawienie sytuacji planistycznej w Krakowie na początku i końcu okresu analizy.

Data	Liczba mpzp	Powierzchnia obowiązujących mpzp [ha]	Powierzchnia sporządzanych mpzp [ha]	% miasta objęty obowiązującymi mpzp	% miasta objęty sporządzanymi mpzp
08.08.2018	175	17 904,1	8 756,5	54,8	26,8
31.07.2023	253	25 323,9	6 799,0	77,5	20,8

Źródło: Opracowanie własne BP

Poniższy schemat ilustruje stopień zaawansowania prac planistycznych w gminie na dzień 31 lipca 2023 r. Powierzchnie zaokrąglono do pełnych ha.





Rys. 7 Obszary miasta objęte obowiązującymi i sporządzanymi planami miejscowymi – stan na 31 lipca 2023 r.  
Źródło: Opracowanie własne BP

---

#### Sytuacja planistyczna w Krakowie na dzień przekazania opracowania do zaopiniowania przez Miejską Komisję Urbanistyczno-Architektoniczną – listopad 2023 r.:

- obowiązują 254 plany miejscowe o łącznej powierzchni 25 388,3 ha, obejmujące swoimi ustaleniami 77,7% pow. miasta;
- w opracowaniu są 62 plany miejscowe, o łącznej powierzchni 7 232,6 ha (22,1% pow. miasta), w tym dla 4 860,1 ha nieobjętych dotychczas ustaleniami planów (14,9% pow. miasta).

---

#### Sytuacja planistyczna w Krakowie na 29 lutego 2024 r.:

- obowiązuje 258 planów miejscowych o łącznej powierzchni 25 701,6 ha, obejmujące swoimi ustaleniami 78,6% pow. miasta;
- uchwalone, przed wejściem w życie, pozostają 2 plany miejscowe o łącznej powierzchni 23,7 ha;
- w opracowaniu jest 57 planów miejscowych, o łącznej powierzchni 7 250,7 ha (22,2% pow. miasta), w tym dla 4 864,7 ha nieobjętych dotychczas ustaleniami planów (14,9% pow. miasta).

### 3. Analiza wydanych decyzji PnB i WZ

Poniższa analiza opiera się na zebranych i przekazanych przez Wydział Architektury i Urbanistyki UMK – specjalnie na potrzeby niniejszego opracowania – danych z zakresu liczby wydanych decyzji w przedmiocie pozwolenia na budowę (decyzje PnB) i przedmiocie ustalenia warunków zabudowy i zagospodarowania terenu (decyzje WZ i decyzje ULICP) w latach 2018-2022, w podziale na 9 kategorii przedmiotowych:

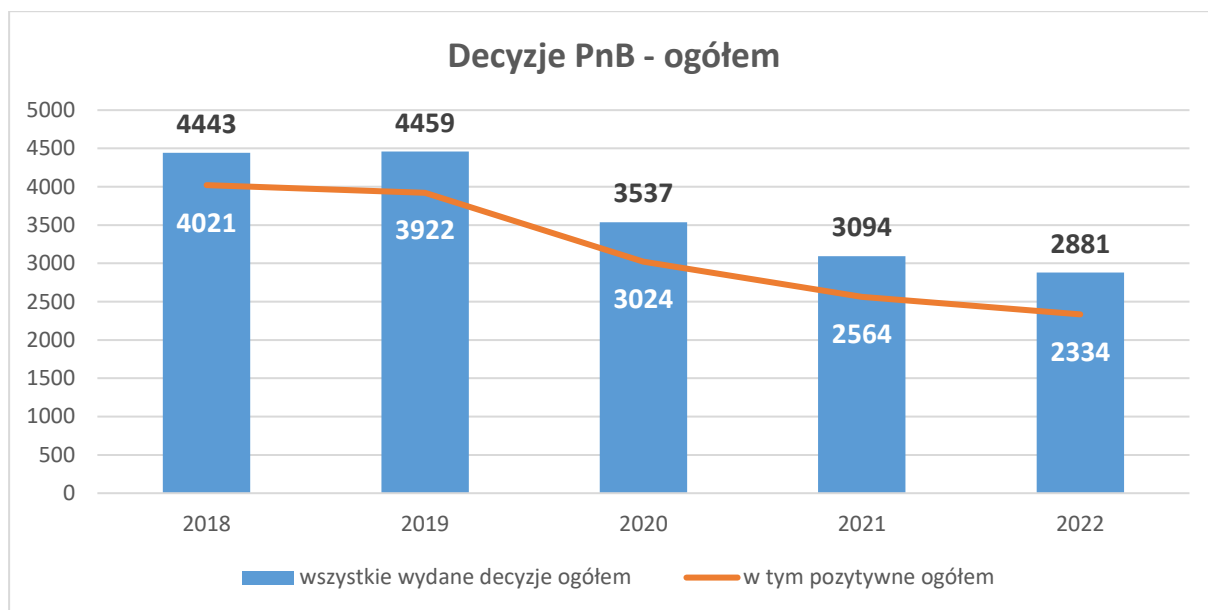
- budynki jednorodzinne;
- budynki wielorodzinne;
- obiekty usług publicznych;
- obiekty usług komercyjnych;
- obiekty przemysłowe;
- garaże;
- parkingi;
- sieci uzbrojenia i przyłącza;
- inne (przebudowy, nadbudowy, budynki gospodarcze, ogrodzenia).

Prezentowane dane przedstawiają sumę wydanych w danym roku decyzji odnoszącą się do całego miasta. Spośród wydanych decyzji w przedmiocie pozwolenia na budowę oraz w przedmiocie ustalenia warunków zabudowy i zagospodarowania terenu wyodrębniono z nich, pod względem formalnym, liczbę decyzji pozytywnych (tabele nie zawierają m.in. liczby decyzji odmownych, liczby decyzji związanych z przeniesieniem uprawnień wynikających z danej decyzji, czy też liczby decyzji w przedmiocie umorzenia postępowania). Ponadto tabele zawierają informacje o udziale procentowym decyzji pozytywnych w liczbie wszystkich decyzji w danej kategorii przedmiotowej. Pozyskane z Wydziału Architektury i Urbanistyki dane nie pozwalają na przestrzenne zidentyfikowanie wydanych decyzji w granicach miasta, a w efekcie na zobrazowanie intensywności poszczególnych kategorii przedmiotowych wydanych decyzji w poszczególnych dzielnicach miasta albo podziale na poszczególne lata analizowanego okresu. Zaobserwowane trendy odnoszą się wyłącznie do analizowanego pięciolecia.

#### Decyzje pozwolenia na budowę:

##### Wydane decyzje w przedmiocie pozwolenia na budowę – ogółem:

	2018	2019	2020	2021	2022
wydane decyzje ogółem	4 443	4 459	3 537	3 094	2 881
<b>w tym decyzje pozytywne</b>	<b>4 021</b>	<b>3 922</b>	<b>3 024</b>	<b>2 564</b>	<b>2 334</b>
% pozytywnych	90,5	88,0	85,5	82,9	81,0



Wykres 4 Liczba wydanych decyzji w przedmiocie pozwolenia na budowę ogółem (w tym liczba decyzji pozytywnych) w latach 2018-2022 r.

Źródło: Opracowanie własne na podstawie danych Wydziału Architektury i Urbanistyki UMK

W latach 2018-2022 wydanych zostało 18 414 decyzji w przedmiocie pozwolenia na budowę w następujących kategoriach spraw: *pozwolenia na budowę, pozwolenia na budowę reklamy, przebudowę, rozbudowę, zmianę sposobu użytkowania, remont, realizację inwestycji drogowych, przeniesienie inwestycji na innego inwestora, udzielenie odstępstwa od warunków techniczno-budowlanych, rozbiórki oraz wejścia w teren.*

#### Wydane decyzje pozwolenia na budowę w podziale na kategorie obiektów budowlanych:

Lp.	Kategoria: budynki jednorodzinne	2018	2019	2020	2021	2022
1	wszystkie wydane decyzje PnB	626	589	602	604	672
2	w tym decyzje pozytywne	552	523	560	543	561
3	udział % decyzji pozytywnych	88,2	88,8	93,0	89,9	83,5

Lp.	Kategoria: budynki wielorodzinne	2018	2019	2020	2021	2022
1	wszystkie wydane decyzje PnB	125	134	108	126	146
2	w tym decyzje pozytywne	99	103	100	85	91
3	udział % decyzji pozytywnych	79,2	76,9	92,6	67,5	62,3

Lp.	Kategoria: obiekty usług publicznych	2018	2019	2020	2021	2022
1	wszystkie wydane decyzje PnB	19	16	18	13	37
2	w tym decyzje pozytywne	19	16	18	12	37
3	udział % decyzji pozytywnych	100,0	100,0	100,0	92,3	100,0

Lp.	Kategoria: <b>obiekty usług komercyjnych</b>	2018	2019	2020	2021	2022
1	wszystkie wydane decyzje PnB	90	88	55	63	71
2	<b>w tym decyzje pozytywne</b>	<b>77</b>	<b>73</b>	<b>52</b>	<b>61</b>	<b>71</b>
3	udział % decyzji pozytywnych	85,6	83,0	94,5	96,8	100,0

Lp.	Kategoria: <b>obiekty przemysłowe</b>	2018	2019	2020	2021	2022
1	wszystkie wydane decyzje PnB	9	3	1	3	7
2	<b>w tym decyzje pozytywne</b>	<b>8</b>	<b>2</b>	<b>1</b>	<b>3</b>	<b>7</b>
3	udział % decyzji pozytywnych	88,9	66,7	100,0	100,0	100,0

Lp.	Kategoria: <b>garaże</b>	2018	2019	2020	2021	2022
1	wszystkie wydane decyzje PnB	8	12	6	9	6
2	<b>w tym decyzje pozytywne</b>	<b>7</b>	<b>12</b>	<b>5</b>	<b>9</b>	<b>6</b>
3	udział % decyzji pozytywnych	87,5	100,0	83,3	100,0	100,0

Lp.	Kategoria: <b>parkingi</b>	2018	2019	2020	2021	2022
1	wszystkie wydane decyzje PnB	6	4	1	5	7
2	<b>w tym decyzje pozytywne</b>	<b>6</b>	<b>4</b>	<b>1</b>	<b>4</b>	<b>7</b>
3	udział % decyzji pozytywnych	100,0	100,0	100,0	80,0	100,0

Lp.	Kategoria: <b>sieci uzbrojenia i przyłącza</b>	2018	2019	2020	2021	2022
1	wszystkie wydane decyzje PnB	692	913	498	289	252
2	<b>w tym decyzje pozytywne</b>	<b>674</b>	<b>888</b>	<b>449</b>	<b>250</b>	<b>225</b>
3	udział % decyzji pozytywnych	97,4	97,3	90,2	86,5	89,3

Lp.	Kategoria: <b>inne</b>	2018	2019	2020	2021	2022
1	wszystkie wydane decyzje PnB	2 868	2 700	2 248	1 982	1 683
2	<b>w tym decyzje pozytywne</b>	<b>2 579</b>	<b>2 301</b>	<b>1 838</b>	<b>1 597</b>	<b>1 329</b>
3	udział % decyzji pozytywnych	89,9	85,2	81,8	80,6	79,0

W analizowanym okresie widoczny jest spadek w zakresie liczby ogółem wydanych decyzji w przedmiocie pozwolenia na budowę. Niemniej jednak szczegółowa analiza poszczególnych kategorii spraw, zwłaszcza w kategoriach dotyczących budynków mieszkalnych (jednorodzinnych i wielorodzinnych) oraz kategorii obiektów usługowych (publicznych i komercyjnych) pozwala stwierdzić, że w analizowanym pięcioleciu liczba wydanych pozytywnych pozwoleń na budowę kształtowała się na podobnym poziomie. W zakresie liczby decyzji dotyczących obiektów usługowych można dostrzec spadek w 2020 r., na który wpływ mogła mieć epidemia covid-19 i jej skutki. Niemniej brak jest jednoznacznych danych potwierdzających taką zależność

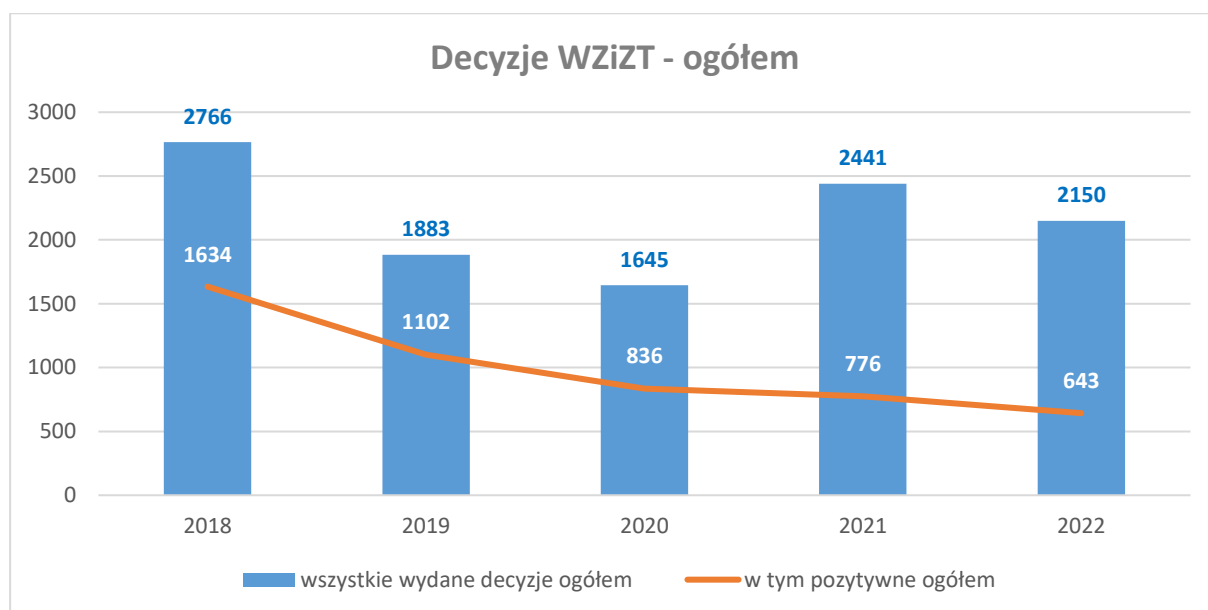
Spadek liczby wydawanych ogółem decyzji w zakresie przygotowania inwestycji budowlanych wynika w głównej mierze z malejącej liczby decyzji w takich kategoriach jak „sieci uzbrojenia i przyłącza” oraz „inne”. Zmiana liczby decyzji w tych kategoriach spowodowana jest wprowadzonymi w ostatnich latach zmianami w przepisach, głównie

w prawie budowlanym, zwalniających z obowiązku ubiegania się o decyzję, przy realizacji niektórych typów inwestycji budowlanych.

### Decyzje o warunkach zabudowy i zagospodarowania terenu:

**Wydane decyzje w przedmiocie ustalenia warunków zabudowy i zagospodarowania terenu – ogółem:**

	2018	2019	2020	2021	2022
wydane decyzje ogółem	4 443	4 459	3 537	3 094	2 881
<b>w tym pozytywne ogółem</b>	<b>4 021</b>	<b>3 922</b>	<b>3 024</b>	<b>2 564</b>	<b>2 334</b>
% pozytywnych	90,5	88,0	85,5	82,9	81,0



Wykres 5 Liczba wydanych decyzji WZiZT ogółem (w tym decyzji pozytywnych) w latach 2018-2022 r.

Źródło: Opracowanie własne na podstawie danych Wydziału Architektury i Urbanistyki UMK

W latach 2018-2022 wydanych zostało 10 885 decyzji związanych pozwoleniami na budowę z zakresu następujących kategorii spraw: *ustalenie WZ i zmiana WZ, przeniesienie decyzji WZ, ustalenie decyzji lokalizacyjnej dla bud. jednorodzinnego do 70 m<sup>2</sup>, wygaszenie decyzji WZ i ULICP, ustalenie ULICP i zmiana decyzji ULICP.*

W przypadku analizy liczby wydanych decyzji o warunkach zabudowy i zagospodarowania terenu, należy zwrócić uwagę na fakt, że decyzje te wydawane są wyłącznie na terenach nieobjętych ustaleniami planów miejscowych. W związku z tym, wraz z rosnącym pokryciem planistycznym miasta, maleje obszar miasta, na którym możliwe jest uzyskanie przez wnioskodawcę decyzji o warunkach zabudowy. Biorąc pod uwagę powyższe założenie należy oczekiwać malejącego trendu w zakresie wydawanych decyzji o warunkach zabudowy i zagospodarowania terenu.

Niniejsza analiza za lata 2018-2022 potwierdza tę zależność. W latach 2018-2022 pokrycie planistyczne miasta systematycznie wzrastało. W całym analizowanym okresie wzrosło o blisko 25 punktów procentowych (z 50,7% na początku 2018 r. do

75,6% na koniec 2022 r.). Ponadto należy zauważyć, że wraz z malejącą liczbą ogółem wydanych decyzji w przedmiocie ustalenia warunków zabudowy i zagospodarowania terenu, w całym analizowanym okresie systematycznie spadał udział decyzji pozytywnych.

Poza dostrzegalnym trendem w postaci spadku w zakresie ogólnej liczby wydanych decyzji w przedmiocie ustalenia warunków zabudowy i zagospodarowania terenu, trudno jest wskazać na inne trendy w poszczególnych kategoriach spraw. Wpływ na zmiany w zakresie liczby wydanych decyzji o warunkach zabudowy (poza pokryciem planistycznym) może mieć wiele czynników, a same wielkości w danej kategorii spraw nie zawsze muszą świadczyć o dużym natężeniu prowadzonych spraw, sugerującą tendencję wzrostową dla procesu inwestycyjno-budowlanego (np. kilka decyzji WZ dot. tego samego terenu uzyskanych przez jednego wnioskodawcę).

### Wydane decyzje w przedmiocie ustalenia warunków zabudowy i zagospodarowania terenu w podziale na kategorie obiektów budowlanych:

Lp.	Kategoria: budynki jednorodzinne	2018	2019	2020	2021	2022
1	wszystkie wydane decyzje	575	294	214	297	294
2	w tym pozytywne	228	132	132	148	134
3	udział % decyzji pozytywnych	39,7	44,9	61,7	49,8	45,6

Lp.	Kategoria: budynki wielorodzinne	2018	2019	2020	2021	2022
1	wszystkie wydane decyzje	256	202	121	190	191
2	w tym pozytywne	65	59	31	44	49
3	% pozytywnych	25,4	29,2	25,6	23,2	25,7

Lp.	Kategoria: obiekty usług publicznych	2018	2019	2020	2021	2022
1	wszystkie wydane decyzje	22	19	31	40	27
2	w tym pozytywne	12	15	23	27	17
3	% pozytywnych	54,5	78,9	74,2	67,5	63,0

Lp.	Kategoria: obiekty usług komercyjnych	2018	2019	2020	2021	2022
1	wszystkie wydane decyzje	141	90	66	69	79
2	w tym pozytywne	59	38	27	22	29
3	% pozytywnych	41,8	42,2	40,9	31,9	36,7

Lp.	Kategoria: obiekty przemysłowe	2018	2019	2020	2021	2022
1	wszystkie wydane decyzje	30	14	14	17	17
2	w tym pozytywne	17	8	9	11	10
3	% pozytywnych	56,7	57,1	64,3	64,7	58,8



Lp.	Kategoria: garaże	2018	2019	2020	2021	2022
1	wszystkie wydane decyzje	20	11	11	9	11
2	w tym pozytywne	14	8	9	4	10
3	% pozytywnych	70,0	72,7	81,8	44,4	90,9

Lp.	Kategoria: parkingi	2018	2019	2020	2021	2022
1	wszystkie wydane decyzje	13	4	7	10	1
2	w tym pozytywne	6	1	3	6	1
3	% pozytywnych	46,2	25,0	42,9	60,0	100,0

Lp.	Kategoria: sieci uzbrojenia i przyłącza	2018	2019	2020	2021	2022
1	wszystkie wydane decyzje	359	328	249	200	167
2	w tym pozytywne	295	290	216	171	125
3	% pozytywnych	82,2	88,4	86,7	85,5	74,9

Lp.	Kategoria: inne	2018	2019	2020	2021	2022
1	wszystkie wydane decyzje	1350	921	932	1609	1363
2	w tym pozytywne	938	551	386	343	268
3	% pozytywnych	69,5	59,8	41,4	21,3	19,7



## 4. Analiza zmian w zagospodarowaniu przestrzennym w latach 2018-2023

Analiza i ocena zmian w zagospodarowaniu przestrzennym została rozpatrzona w odniesieniu do:

1. Stanu zagospodarowania przestrzennego w 2018 r. – w zakresie budynków: wykonano statystykę dla całego miasta jak również dla dzielnic,
2. Stanu zagospodarowania przestrzennego w 2023 r. – w zakresie budynków: wykonano statystykę dla całego miasta jak również dla dzielnic,
3. Analizy zmian w zagospodarowaniu w latach 2018-2023 – w zakresie budynków: wykonano statystykę dla całego miasta jak również dla dzielnic,
4. Analizy zmian ze wskazaniem obszarów wymagających poprawy jakości przestrzeni publicznych.

Do oceny zmian w zagospodarowaniu przestrzennym dane zostały zaczerpnięte z bazy danych - ewidencji budynków, która to baza jest stale modernizowana i uzupełniana.

W Ewidencji Gruntów i Budynków, budynkom w Krakowie przyporządkowano następujące **funkcje** (klasyfikacja na podstawie Rozporządzenia Rady Ministrów z dnia 3 października 2016 r. w sprawie Klasyfikacji Środków Trwałych (KŚT)): mieszkalne; biurowe; handlowo-usługowe; oświaty, nauki i kultury oraz budynki sportowe; szpitale i inne budynki opieki zdrowotnej; produkcyjne, usługowe i gospodarcze dla rolnictwa; przemysłowe; transportu i łączności; zbiorniki, silosy i budynki magazynowe; pozostałe budynki niemieszkalne. W 2018 r. w bazie występowały także budynki o funkcji niezidentyfikowanej.

W niniejszej analizie za **budynki usługowe** przyjęto budynki łącznie z kategorii: biurowe, handlowo-usługowe, oświaty, nauki i kultury oraz sportowe, szpitale i inne opieki zdrowotnej.

Z uwagi na fakt, że baza ewidencji budynków nie rozróżnia typów budynków mieszkalnych, przyjęto, że budynki mieszkalne o powierzchni całkowitej do 400 m<sup>2</sup> i liczbie kondygnacji od 1 do 3 są **budynkami mieszkalnymi jednorodziennymi**, a pozostałe budynki mieszkalne są **budynkami mieszkalnymi wielorodzinnymi**.

Ponadto:

- **powierzchnia całkowita** – powierzchnia została obliczona poprzez pomnożenie powierzchni zabudowy budynku przez liczbę kondygnacji naziemnych (w m<sup>2</sup>);
- **wskaźnik powierzchni zabudowy** – liczba budynków na 1 ha
- **wskaźnik intensywność zabudowy dzielnicy** – suma powierzchni całkowitych (w m<sup>2</sup>) podzielona przez powierzchnię dzielnicy (w ha).

## 4.1 Stan zagospodarowania przestrzennego w 2018 r.

Podstawę tej części analizy i oceny zmian w zagospodarowaniu przestrzennym, stanowi analiza gminnej ewidencji budynków wg stanu na dzień 31 lipca 2018 r<sup>5</sup>.

### 4.1.1 Struktura zabudowy

Liczba budynków w Krakowie w 2018 r. wynosiła **123 196**. Budynki te zajmowały powierzchnię **2 181,7 ha**, co w porównaniu do powierzchni miasta (32 685 ha) stanowiło **6,67%** jego powierzchni. **68 731** budynków zlokalizowanych było po północnej stronie Wisły, a **54 465** budynków zlokalizowanych było po stronie południowej.

Tabela 11 Zestawienie zainwestowania na 31 lipca 2018 r.

liczba budynków	powierzchnia zabudowy budynków [ha]	powierzchnia zabudowy budynków [m <sup>2</sup> ]	powierzchnia Krakowa [ha] = 100%	powierzchnia zabudowy do powierzchni Krakowa [%]	powierzchnia całkowita [m <sup>2</sup> ]
123 196	2 181,7	21 816 909	32 685	6,67	56 208 759

Źródło: opracowanie własne BP.

Strukturę zabudowy Krakowa podzielić można na:

- **historyczne centrum** – obejmujące wielofunkcyjną zabudowę Starego Miasta, Wawelu oraz Kazimierza ze Stradomiem w układzie kwartałowym, w znacznej części objęte różnymi formami ochrony zabytków, z licznie występującymi dominantami i akcentami wysokościowymi,
- **Śródmieście** – obejmujące wielofunkcyjną zabudowę wokół strefy *historycznego centrum*, częściowo o charakterze historycznym, w układach kwartałowym oraz rozproszonym,
- **pasma zabudowy intensywnej** – głównie mieszkaniowej wielorodzinnej oraz usługowej, koncentrującej się w ramach zespołów osiedli na północny zachód (Krowodrza) północny wschód (Nowa Huta) oraz na południe (Podgórze) od *historycznego centrum* i *Śródmieścia*; w ramach obu pasm wyraźnie zaznaczają się strefy usług handlu wielkopowierzchniowego,
- **zabudowa produkcyjna, przemysłowa oraz usługowa**, w większości we wschodniej (rejon kombinatu metalurgicznego) oraz południowo-wschodniej (Rybitwy) części miasta.
- **zabudowa ekstensywna**, głównie mieszkaniowa jednorodzinna z usługami, występująca na pozostałym obszarze miasta, w oparciu o układy urbanistyczne dawnych podkrakowskich wsi.

<sup>5</sup> Z dostępnej ewidencyjnej bazy budynków wyodrębniono te, które zostały utworzone do dnia 31 lipca 2018 r.

### Statystyka w odniesieniu do dzielnic:

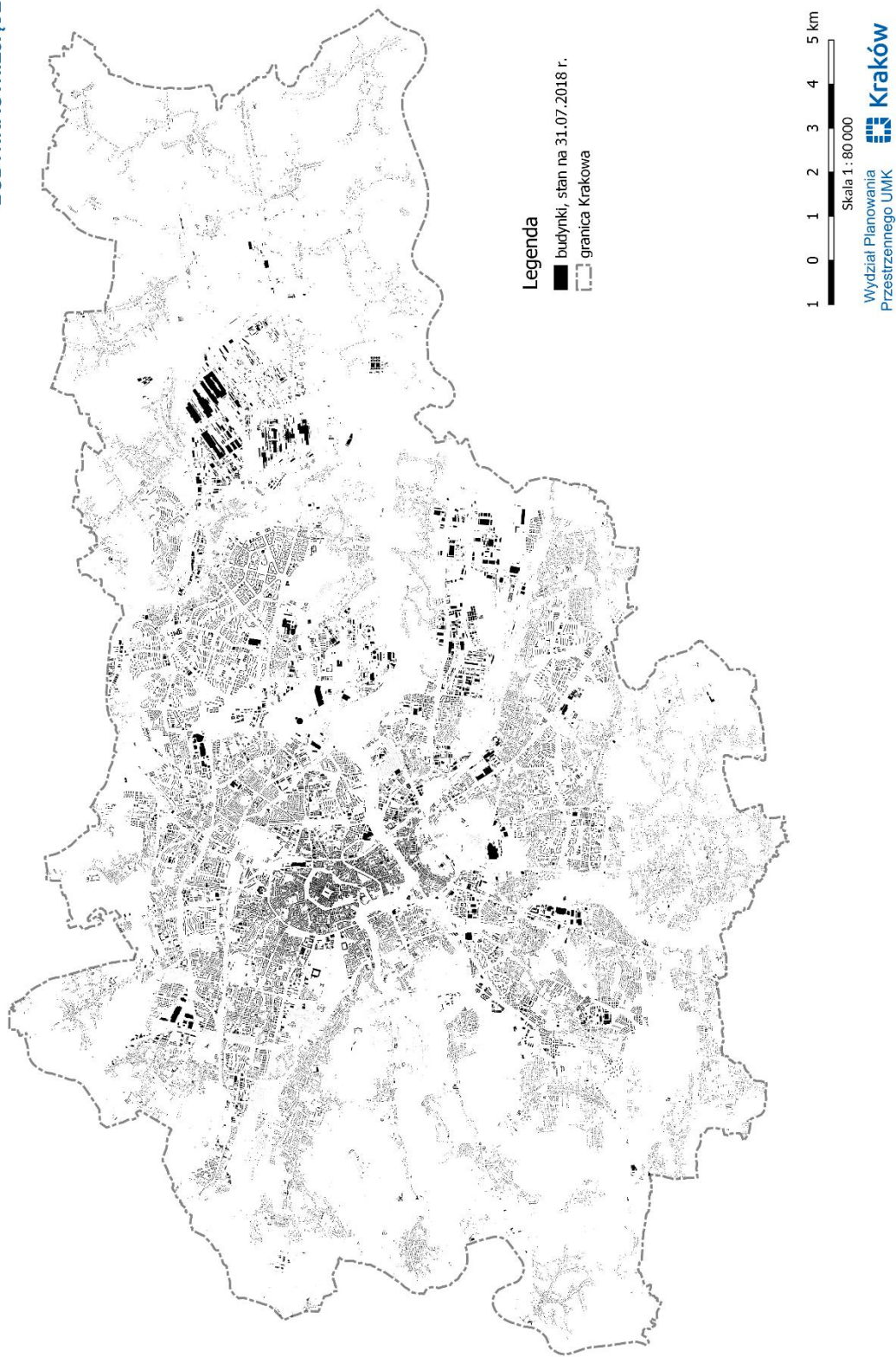
- Najwięcej budynków było w Dzielnicy VIII Dębni: 14 tys. budynków.
- Największa powierzchnia zabudowy występuje w Dzielnicy XVIII Nowa Huta – 2,7 mln m<sup>2</sup>.
- Największa powierzchnia całkowita jest w Dzielnicy I Stare Miasto – prawie 5,6 mln m<sup>2</sup>.

Tabela 12 Liczba budynków w dzielnicach w 2018 r.

Nr Dzielnic	Nazwa Dzielnic	Liczba budynków	Powierzchnie zabudowy budynków [m <sup>2</sup> ]	Powierzchnie całkowite budynków [m <sup>2</sup> ]
1	Stare Miasto	4 799	1 543 231	5 593 874
2	Grzegórzki	3 592	1 046 948	3 849 266
3	Prądnik Czerwony	4 770	871 393	2 983 743
4	Prądnik Biały	10 629	1 716 712	4 677 115
5	Krowodrza	3 544	879 714	3 254 723
6	Bronowice	5 515	771 989	1 937 165
7	Zwierzyniec	9 200	1 051 765	2 201 653
8	Dębni	14 008	1 976 365	4 974 607
9	Łagiewniki-Borek Fałęcki	3 872	555 906	1 202 774
10	Swoszowice	11 426	1 180 185	2 039 275
11	Podgórze Duchackie	6 316	910 910	2 560 777
12	Bieżanów-Prokocim	8 661	1 382 349	3 221 975
13	Podgórze	10 183	2 297 138	4 792 160
14	Czyżyny	3 578	1 059 684	2 784 502
15	Mistrzejowice	1 866	559 051	2 148 884
16	Bieńczyce	1 934	426 009	1 721 023
17	Wzgórze Krzesławickie	7 586	887 783	1 442 830
18	Nowa Huta	11 717	2 699 777	4 822 413
	<b>SUMA</b>	<b>123 196</b>	<b>21 816 909</b>	<b>56 208 759</b>

Źródło: opracowanie własne BP.

ANALIZA ZMIAN W ZAGOSPODAROWANIU PRZESTRZENNYM MIASTA KRAKOWA W LATACH 2018-2023  
STAN ZAGOSPODAROWANIA PRZESTRZENNEGO W 2018 R.  
BUDYNKI ISTNIEJĄCE



Rysunek 8 Budynki istniejące w 2018 r.  
Źródło: opracowanie własne BP

## 4.1.2 Funkcje budynków

Tabela 13 Zestawienie funkcji budynków na dzień 31 lipca 2018 r.

Funkcja budynku	liczba budynków	% wszystkich budynków w Krakowie	powierzchnia zabudowy [m <sup>2</sup> ]	średnia powierzchnia zabudowy [m <sup>2</sup> ]	powierzchnia całkowita [m <sup>2</sup> ]
mieszkalne jednorodzinne	40 939	33,23	4 528 174	111	7 310 192
mieszkalne wielorodzinne	13 578	11,02	6 034 563	444	29 509 846
mieszkalne razem	54 517	44,25	10 562 737	194	36 820 038
biurowe	993	0,81	614 698	619	2 487 703
handlowo-usługowe	3 022	2,45	1 381 873	457	2 429 701
oświaty, nauki i kultury oraz budynki sportowe	1 072	0,87	946 682	883	2 584 751
szpitali i inne budynki opieki zdrowotnej	254	0,21	220 135	867	815 533
produkcyjne, usługowe i gospodarcze dla rolnictwa	17 379	14,11	717 932	41	724 008
przemysłowe	1 384	1,12	1 562 691	1129	1 946 712
transportu i łączności	3 146	2,55	209 115	66	242 195
zbiorniki, silosy i budynki magazynowe	832	0,68	544 241	654	629 526
pozostałe budynki niemieszkalne	39 800	32,31	4 979 257	125	7 450 426
niezidentyfikowana funkcja	797	0,65	77 548	97	78 166
<b>SUMA</b>	<b>123 196</b>	<b>100</b>	<b>21 816 909</b>	<b>-</b>	<b>56 208 759</b>

Źródło: opracowanie własne BP.

### Budynki mieszkalne

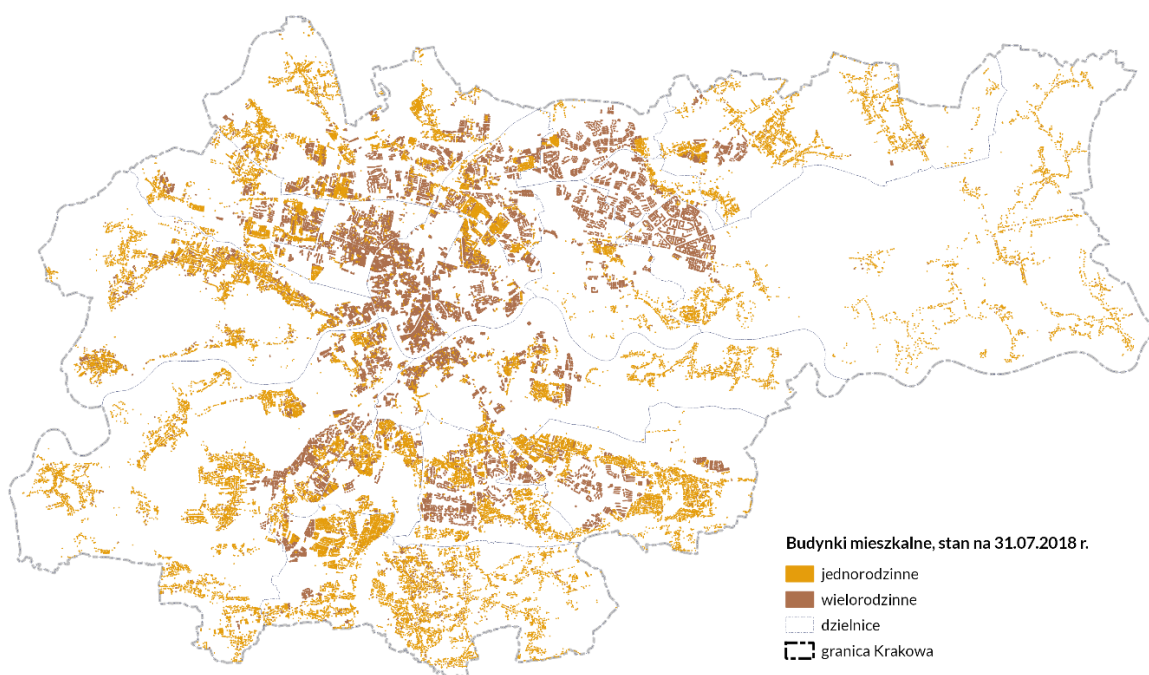
W 2018 r. budynki mieszkalne stanowiły **najliczniejszą grupę budynków** w Krakowie- było ich ponad **54,5 tys.** obiektów, co stanowiło ponad **44%** wszystkich budynków w Mieście.

W tym na koniec lipca 2018 r. w Krakowie istniało **40,1 tys. budynków jednorodzinnych** (33% wszystkich budynków w Krakowie) oraz prawie **13,6 tys. budynków mieszkalnych wielorodzinnych** (11%). Zajmowały one łącznie powierzchnię zabudowy 10,5 mln m<sup>2</sup> (w tym budynki jednorodzinne 4,5 mln m<sup>2</sup>, a budynki wielorodzinne 6 mln m<sup>2</sup>).



Budynki mieszkalne miały w Krakowie **łącną powierzchnię całkowitą** wynoszącą ponad **36,8 mln m<sup>2</sup>**, co stanowiło ponad **65,5%** łącznej powierzchni całkowitej wszystkich budynków w Mieście. W tym łączna powierzchnia całkowita budynków mieszkalnych jednorodzinnych wynosiła 7,3 mln m<sup>2</sup> (13% łącznej powierzchni całkowitej wszystkich budynków w Mieście), a budynków mieszkalnych wielorodzinnych 29,5 mln m<sup>2</sup> (52,5%).

Wg danych Głównego Urzędu Statystycznego, w Krakowie w 2018 r. mieszkało 769 498 osób. **Na jednego mieszkańca statystycznie przypadało około 48 m<sup>2</sup> powierzchni w budynkach mieszkalnych.**



Rysunek 9 Budynki mieszkalne w Krakowie w 2018 r.

Źródło: opracowanie własne BP.

### Statystyka w odniesieniu do dzielnic:

Tabela 14 Liczba budynków mieszkalnych

nr Dzielnicy	nazwa Dzielnicy	budynki mieszkalne jednorodzinne	Budynki mieszkalne wielorodzinne	Suma budynków mieszkalnych
1	Stare Miasto	213	2 155	2 368
2	Grzegórzki	682	1 050	1 732
3	Prądnik Czerwony	1 597	622	2 219
4	Prądnik Biały	3 847	1 048	4 895
5	Krowodrza	398	1 122	1 520
6	Bronowice	2 032	504	2 536
7	Zwierzyniec	3 736	1 025	4 761
8	Dębniki	6 088	1 155	7 243



9	Łagiewniki-Borek Fałęcki	1 586	279	1 865
10	Swoszowice	6 088	676	6 764
11	Podgórze Duchackie	2 306	595	2 901
12	Bieżanów- Prokocim	3 513	560	4 073
13	Podgórze	2 265	1 007	3 272
14	Czyżyny	642	265	907
15	Mistrzejowice	426	383	809
16	Bieńczyce	270	231	501
17	Wzgórza Krzyszawickie	2 621	343	2 964
18	Nowa Huta	2 629	558	3 187
<b>SUMA</b>		<b>40 939</b>	<b>13 578</b>	<b>54 517</b>

Źródło: opracowanie własne BP.

Tabela 15 Powierzchnia zabudowy budynków mieszkalnych

nr Dzielnicy	nazwa Dzielnicy	mieszkalne jednorodzinne [m <sup>2</sup> ]	mieszkalne wielorodzinne [m <sup>2</sup> ]	mieszkalne suma [m <sup>2</sup> ]
1	Stare Miasto	21 924	802 683	824 607
2	Grzegórzki	75 350	405 676	481 026
3	Prądnik Czerwony	164 802	347 614	512 416
4	Prądnik Biały	418 213	550 895	969 108
5	Krowodrza	49 346	401 217	450 563
6	Bronowice	226 185	213 399	439 584
7	Zwierzyniec	436 768	271 067	707 835
8	Dębniki	685 534	564 854	1 250 388
9	Łagiewniki-Borek Fałęcki	169 529	101 682	271 211
10	Swoszowice	681 021	179 834	860 855
11	Podgórze Duchackie	246 445	309 200	555 645
12	Bieżanów- Prokocim	377 083	323 561	700 644
13	Podgórze	257 064	450 000	707 064
14	Czyżyny	67 043	208 645	275 688
15	Mistrzejowice	49 916	259 435	309 351
16	Bieńczyce	27 996	184 292	212 288
17	Wzgórza Krzyszawickie	283 283	111 710	394 993
18	Nowa Huta	290 672	348 799	639 471
<b>SUMA</b>		<b>4 528 174</b>	<b>6 034 563</b>	<b>10 562 737</b>

Źródło: opracowanie własne BP.

Tabela 16 Powierzchnia całkowita budynków mieszkalnych

nr dzielnicy	nazwa dzielnicy	mieszkalne jednorodzinne [m <sup>2</sup> ]	mieszkalne wielorodzinne [m <sup>2</sup> ]	mieszkalne suma [m <sup>2</sup> ]
1	Stare Miasto	46 643	3 276 456	3 323 099
2	Grzegórzki	161 601	2 112 456	2 274 057
3	Prądnik Czerwony	276 957	1 948 671	2 225 628
4	Prądnik Biały	650 269	2 847 135	3 497 404
5	Krowodrza	89 889	2 084 417	2 174 306
6	Bronowice	369 389	1 068 269	1 437 658
7	Zwierzyniec	770 394	890 803	1 661 197
8	Dębniki	1 118 563	2 528 440	3 647 003
9	Łagiewniki-Borek Fałęcki	272 837	468 011	740 848
10	Swoszowice	1 108 215	564 019	1 672 234
11	Podgórze Duchackie	367 533	1 601 505	1 969 038
12	Bieżanów- Prokocim	578 348	1 723 701	2 302 049
13	Podgórze	413 369	2 022 389	2 435 758
14	Czyżyny	98 121	1 496 140	1 594 261
15	Mistrzejowice	76 762	1 624 283	1 701 045
16	Bieńczyce	42 512	1 200 766	1 243 278
17	Wzgórza Krzesławickie	450 049	436 518	886 567
18	Nowa Huta	418 741	1 615 867	2 034 608
<b>SUMA</b>		<b>7 310 192</b>	<b>29 509 846</b>	<b>36 820 038</b>

Źródło: opracowanie własne BP.

## Budynki usługowe

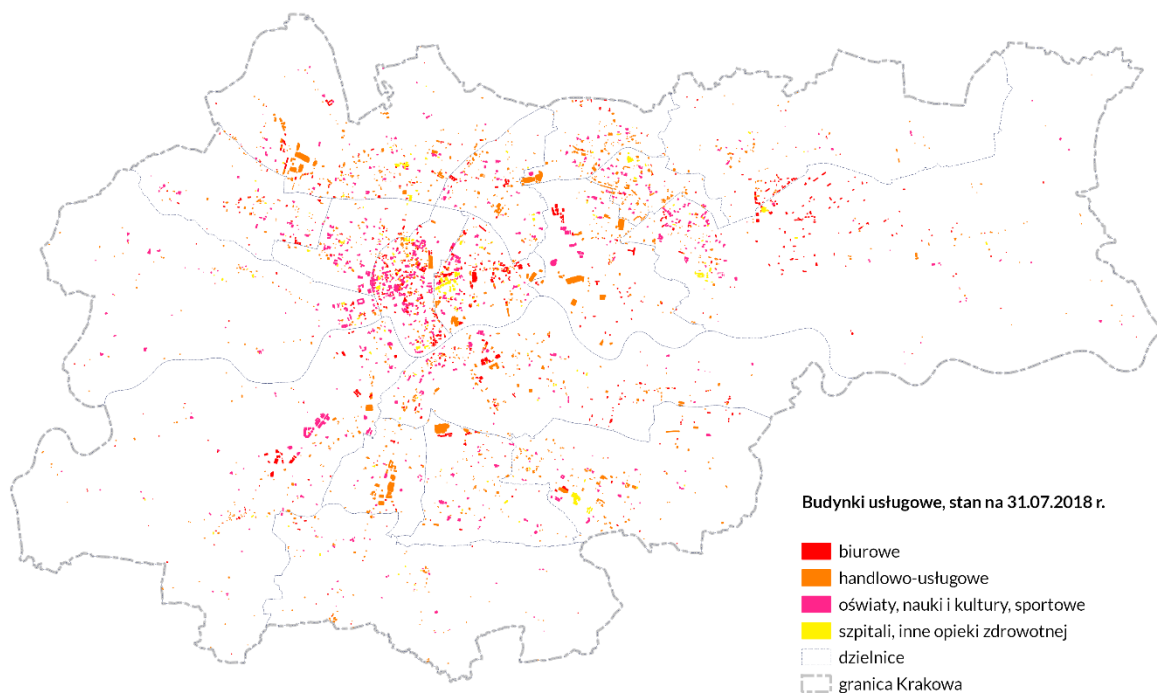
Na dzień 31 lipca 2018 r. budynki usługowe w liczbie ponad **5,3 tys.** stanowiły sumarycznie **4,3%** wszystkich budynków w Krakowie. Zajmowały one łącznie powierzchnię zabudowy **3,2 mln m<sup>2</sup>**, a powierzchnię całkowitą: **8,3 mln m<sup>2</sup>**.

Z tej grupy najwięcej było budynków handlowo-usługowych - 3 tys., które miały także łącznie największą powierzchnię zabudowy - prawie 1,4 mln m<sup>2</sup>.

Liczba budynków kategorii: oświaty, nauki i kultury oraz budynki sportowe wynosiła 1 072.

Największą powierzchnię całkowitą z tej grupy, miały budynki kategorii: oświaty, nauki i kultury oraz budynki sportowe - 2,6 mln m<sup>2</sup>.

Najmniej liczna grupa (także wśród wszystkich innych funkcji), to budynki szpitali i inne budynki opieki zdrowotnej (254 budynki), o łącznej powierzchni zabudowy 220,1 tys. m<sup>2</sup> i powierzchni całkowitej 815,5 tys. m<sup>2</sup>.



Rysunek 10 Budynki usługowe w Krakowie w 2018 r.

Źródło: opracowanie własne BP.

#### Statystyka w odniesieniu do dzielnic:

- Najwięcej obiektów z grupy budynków usługowych było w Dzielnicy I Stare Miasto – 754, w tym 170 budynków biurowych.
- Największą łączną powierzchnię zabudowy miały budynki usługowe w Dzielnicy I Stare Miasto - 373,6 tys. m<sup>2</sup>.
- Pod względem powierzchni całkowitej budynków usługowych czołowe miejsca zajmują Dzielnice I Stare Miasto - ponad: 1,3 mln m<sup>2</sup>.

Tabela 17 Budynki usługowe

nr Dzielnic	nazwa Dzielnic	liczba budynków usługowych	w tym: liczba budynków biurowych	Powierzchnia zabudowy budynków usługowych [m <sup>2</sup> ]	Powierzchnia całkowita budynków usługowych [m <sup>2</sup> ]
1	Stare Miasto	754	170	373 644	1 324 634
2	Grzegórzki	435	116	302 237	1 146 816
3	Prądnik Czerwony	196	25	106 772	331 416
4	Prądnik Biały	486	59	324 437	632 248
5	Krowodrza	179	22	104 198	366 709
6	Bronowice	161	37	64 547	156 207
7	Zwierzyniec	220	23	83 791	196 944
8	Dębniki	376	83	251 807	709 478

9	Łągiewniki-Borek Fałęcki	182	12	142 674	225 157
10	Swoszowice	153	17	43 753	70 979
11	Podgórze Duchackie	171	28	156 034	363 764
12	Bieżanów-Prokocim	353	27	160 675	304 929
13	Podgórze	445	106	239 574	600 562
14	Czyżyny	229	50	292 208	608 792
15	Mistrzejowice	209	18	142 838	323 929
16	Bieńczyce	217	9	101 855	329 454
17	Wzgórze Krzesławickie	159	57	58 957	96 593
18	Nowa Huta	416	134	213 387	529 077
	<b>SUMA</b>	<b>5341</b>	<b>993</b>	<b>3 163 388</b>	<b>8 317 688</b>

Źródło: opracowanie własne BP.

## Budynki handlowo-usługowe

Liczba budynków w Krakowie oznaczonych jako handlowo-usługowe na koniec lipca 2018 r. wynosiła ponad 3 tys., co stanowiło około 2,5% wszystkich budynków w Krakowie. Ich powierzchnia zabudowy wynosiła prawie 1,4 mln m<sup>2</sup>, a powierzchnia całkowita ponad 2,4 mln m<sup>2</sup>.

### Statystyka w odniesieniu do dzielnic:

- W roku 2018 najwięcej budynków handlowo-usługowych znajdowało się w Dzielnicy IV Prądnik Biały – 341 obiektów. Największa powierzchnia zabudowy budynków handlowo-usługowych była w Dzielnicy IV Prądnik Biały – prawie 216,5 tys. m<sup>2</sup>. Największa powierzchnia całkowita budynków handlowo-usługowych występowała w Dzielnicy IV Prądnik Biały – 346,3 tys. m<sup>2</sup>.

Tabela 18 Budynki handlowo-usługowe

nr Dzielnic	nazwa Dzielnic	Liczba budynków handlowo-usługowych	Powierzchnia zabudowy [m <sup>2</sup> ]	Powierzchnia całkowita [m <sup>2</sup> ]
1	Stare Miasto	289	70 880	223 501
2	Grzegórzki	203	104 423	287 343
3	Prądnik Czerwony	130	48 721	85 479
4	Prądnik Biały	341	216 460	346 280
5	Krowodrza	87	17 524	35 659
6	Bronowice	72	17 910	27 769
7	Zwierzyniec	116	15 734	32 733
8	Dębniki	177	69 860	162 761
9	Łągiewniki-Borek Fałęcki	153	122 372	172 457
10	Swoszowice	91	23 421	32 385

11	Podgórze Duchackie	103	101 225	178 702
12	Bieżanów-Prokocim	271	80 467	93 335
13	Podgórze	260	102 616	168 399
14	Czyżyny	150	171 793	187 182
15	Mistrzejowice	168	108 680	246 079
16	Bieńczyce	173	53 781	77 799
17	Wzgórza Krzesławickie	85	25 228	30 379
18	Nowa Huta	153	30 778	41 459
<b>SUMA</b>		<b>3 022</b>	<b>1 381 873</b>	<b>2 429 701</b>

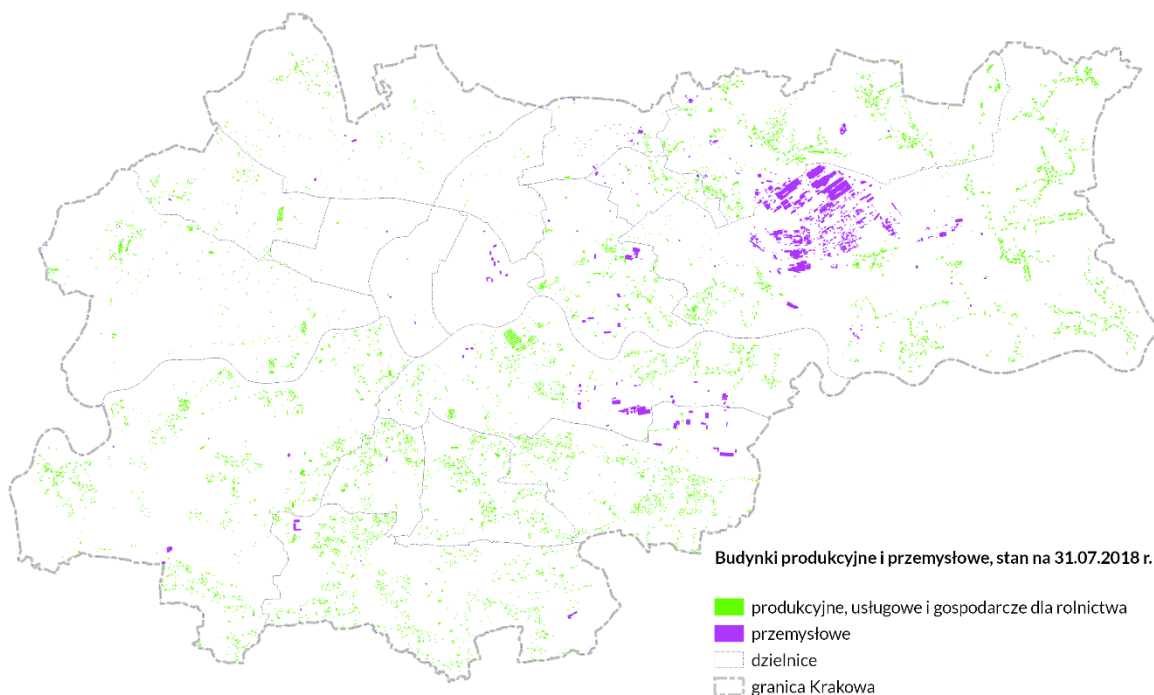
Źródło: opracowanie własne BP.

## Budynki produkcyjne i przemysłowe

Budynki oznaczone jako przemysłowe, w liczbie prawie **1,4 tys.**, na dzień 31 lipca 2018 r. stanowiły około **1,1%** wszystkich budynków w Mieście. Ich łączna powierzchnia całkowita wynosiła prawie 1 mln 947 tys. m<sup>2</sup>.

Budynki przemysłowe w większości położone były we wschodniej i południowowschodniej części Miasta.

Grupa budynków produkcyjnych, usługowych i gospodarczych dla rolnictwa liczyła prawie 17,4 tys. obiektów. Te budynki cechuje najczęściej drobna forma – ich średnia powierzchnia zabudowy wynosiła **41 m<sup>2</sup>**. Jest to grupa budynków zwykle towarzysząca zabudowie mieszkaniowej jednorodzinnej, występująca w większości poza centrum Miasta.



Rysunek 11 Budynki produkcyjne i przemysłowe w Krakowie w 2018 r.

Źródło: opracowanie własne BP.

Statystyka w odniesieniu do dzielnic:

- Najwięcej budynków przemysłowych było w Dzielnicy XVIII Nowa Huta – 1031.
- Największa łączna powierzchnia zabudowy budynków przemysłowych była w Dzielnicy XVIII Nowa Huta - ponad 1,1 mln m<sup>2</sup>, łączna powierzchnia całkowita tych budynków wynosiła ponad 1,4 mln m<sup>2</sup>.

Tabela 19 Budynki przemysłowe

Nr Dzielnicy	nazwa Dzielnicy	Liczba budynków przemysłowych	Powierzchnia zabudowy [m <sup>2</sup> ]	Powierzchnia całkowita [m <sup>2</sup> ]
1	Stare Miasto	3	1 300	3 553
2	Grzegórzki	17	18 268	44 322
3	Prądnik Czerwony	1	85	85
4	Prądnik Biały	7	7 173	11 673
5	Krowodrza	2	572	2 860
6	Bronowice	3	1 617	1 617
7	Zwierzyniec	4	1 097	1 097
8	Dębniki	6	18 581	18 581
9	Łągowniki-Borek Fałęcki	1	1 589	3 178
10	Swoszowice	14	28 768	28 935
11	Podgórze Duchackie	0	0	0
12	Bieżanów-Prokocim	29	79 289	85 197
13	Podgórze	103	114 342	117 596
14	Czyżyny	22	64 374	84 114
15	Mistrzejowice	35	12 465	13 620
16	Bieńczyce	12	6 811	9 165
17	Wzgórze Krzesławickie	94	70 313	74 015
18	Nowa Huta	1 031	1 136 047	1 447 104
<b>SUMA</b>		<b>1 384</b>	<b>1 562 691</b>	<b>1 946 712</b>

Źródło: opracowanie własne BP.

Grupa budynków produkcyjnych, usługowych i gospodarczych dla rolnictwa najliczniej występowała w Dzielnicy XVIII Nowa Huta 3,1 tys .

Tabela 20 Budynki produkcyjne, usługowe i gospodarcze dla rolnictwa

nr Dzielnicy	nazwa Dzielnicy	produkcyjne, usługowe i gospodarcze dla rolnictwa
1	Stare Miasto	3
2	Grzegórzki	4
3	Prądnik Czerwony	42
4	Prądnik Biały	380
5	Krowodrza	19
6	Bronowice	392
7	Zwierzyniec	692
8	Dębniki	2 604



9	Łagiewniki-Borek Fałęcki	749
10	Swoszowice	1 770
11	Podgórze Duchackie	1 188
12	Bieżanów-Prokocim	1 405
13	Podgórze	1 797
14	Czyżyny	727
15	Mistrzejowice	136
16	Bieńczyce	277
17	Wzgórza Krzesławickie	2 086
18	Nowa Huta	3 108
<b>SUMA</b>		<b>17 379</b>

Źródło: opracowanie własne BP.

### Pozostałe budynki niemieszkalne

Na koniec lipca 2018 r., drugą grupą co do liczby budynków w Krakowie były budynki klasyfikowane jako **pozostałe budynki niemieszkalne**. W ramach tej grupy znajdują się budynki o różnorodnych funkcjach: od budynków użyteczności publicznej, zamieszkania zbiorowego, poprzez budynki składowo-magazynowe, do gospodarczych i garażowych). Ta grupa stanowiła około **32,3%** wszystkich budynków. Łącznie było tych budynków 39,8 tys.

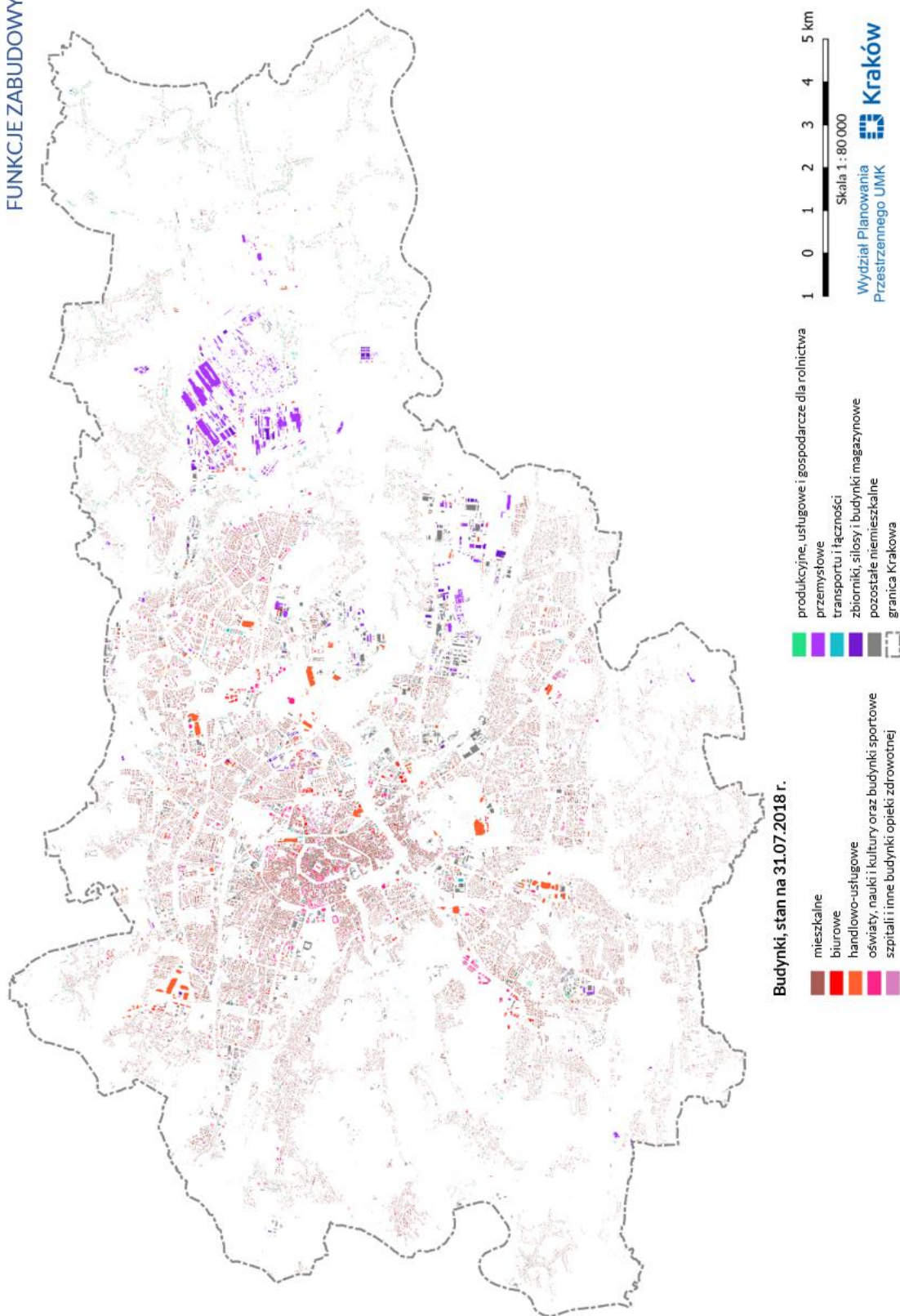
### Statystyka w odniesieniu do dzielnic:

Tabela 21 Liczba budynków klasyfikowanych jako pozostałe budynki niemieszkalne

nr Dzielnic	nazwa Dzielnic	Pozostałe budynki niemieszkalne
1	Stare Miasto	1 639
2	Grzegórzki	1 072
3	Prądnik Czerwony	2 186
4	Prądnik Biały	4 650
5	Krowodrza	1 776
6	Bronowice	2 295
7	Zwierzyniec	3 357
8	Dębniki	3 478
9	Łagiewniki-Borek Fałęcki	1 046
10	Swoszowice	2 535
11	Podgórze Duchackie	1 975
12	Bieżanów-Prokocim	2 503
13	Podgórze	4 324
14	Czyżyny	1 508
15	Mistrzejowice	546
16	Bieńczyce	704
17	Wzgórza Krzesławickie	1 888
18	Nowa Huta	2 318
<b>SUMA</b>		<b>39 800</b>

Źródło: opracowanie własne BP.

ANALIZA ZMIAN W ZAGOSPODAROWANIU PRZESTRZENNYM KRAKOWA W LATACH 2018-2023  
 STAN ZAGOSPODAROWANIA PRZESTRZENNEGO W 2018 R.  
 FUNKCJE ZABUDOWY



Rysunek 12 Funkcje budynków w 2018 r.

Źródło: opracowanie własne BP

Tabela 22 Liczba budynków w poszczególnych Dzielnicach z rozbiem na funkcje - na koniec lipca 2018 r.

Nr Dzielnicy	Nazwa Dzielnicy	mieszkalne jednorodzinne	mieszkalne wielorodzinne	SUMA bud. mieszk.	biurowe	handlowo-usługowe	oświaty, nauki i kultury oraz sportowe	szpitale i inne opieki zdrowotnej	produkcyjne, usługowe i gospodarcze dla rolnictwa	przemysłowe	transportu i łączności	Pozostałe budynki niemieszkalne	zbiorniki, silosy i budynki magazynowe	funkcja niezidentyfikowana	SUMA budynków w Dzielnicy	% wszystkich budynków w Krakowie
I	Stare Miasto	213	2 155	2 368	170	289	267	28	3	3	9	1 639	5	18	4 799	3,90
II	Grzegórzki	682	1 050	1 732	116	203	52	64	4	17	274	1 072	54	4	3 592	2,92
III	Prądnik Czerwony	1 597	622	2 219	25	130	33	8	42	1	90	2 186	11	25	4 770	3,87
IV	Prądnik Biały	3 847	1 048	4 895	59	341	59	27	380	7	137	4 650	20	54	10 629	8,63
V	Krowodrza	398	1 122	1 520	22	87	58	12	19	2	34	1 776	3	11	3 544	2,88
VI	Bronowice	2 032	504	2 536	37	72	45	7	392	3	58	2 295	3	67	5 515	4,48
VII	Zwierzyniec	3 736	1 025	4 761	23	116	68	13	692	4	76	3 357	3	87	9 200	7,47
VIII	Dębniki	6 088	1 155	7 243	83	177	109	7	2 604	6	145	3 478	19	137	14 008	11,37
IX	Łągowniki-Borek Fałęcki	1 586	279	1 865	12	153	16	1	749	1	15	1 046	5	9	3 872	3,14
X	Swoszowice	6 088	676	6 764	17	91	37	8	1 770	14	74	2 535	5	111	11 426	9,27
XI	Podgórze Duchackie	2 306	595	2 901	28	103	34	6	1 188	0	49	1 975	4	28	6 316	5,13
XII	Bieżanów-Prokocim	3 513	560	4 073	27	271	35	20	1 405	29	220	2 503	30	48	8 661	7,03
XIII	Podgórze	2 265	1 007	3 272	106	260	65	14	1 797	103	119	4 324	66	57	10 183	8,27
XIV	Czyżyny	642	265	907	50	150	26	3	727	22	125	1 508	33	27	3 578	2,90
XV	Mistrzejowice	426	383	809	18	168	19	4	136	35	108	546	14	9	1 866	1,51
XVI	Bierścień	270	231	501	9	173	28	7	277	12	212	704	4	7	1 934	1,57
XVII	Wzgórza Krzesławickie	2 621	343	2 964	57	85	15	2	2 086	94	262	1 888	93	40	7 586	6,16
XVIII	Nowa Huta	2 629	558	3 187	134	153	106	23	3 108	1 031	1 139	2 318	460	58	11 717	9,51
<b>SUMA budynków danej funkcji</b>		<b>40 939</b>	<b>13 578</b>	<b>54 517</b>	<b>993</b>	<b>3 022</b>	<b>1 072</b>	<b>254</b>	<b>17 379</b>	<b>1 384</b>	<b>3 146</b>	<b>39 800</b>	<b>832</b>	<b>797</b>	<b>123 196</b>	<b>100,00</b>

Źródło: opracowanie własne BP na podstawie bazy danych EGIB

Tabela 23 Powierzchnie zabudowy budynków w poszczególnych Dzielnicach z rozbiem na funkcje - na koniec lipca 2018 r.

nr Dzielnicy	nazwa Dzielnicy	mieszkalne jednorod.	mieszkalne wielorod.	mieszkalne suma	biurowe	handlowo-usługowe	oświaty, nauki i kultury oraz sportowe	szpitale i inne opieki zdrowotnej	produkcyjne, usługowe i gospodarcze dla rolnictwa	przemysłowe	transportu i łączności	pozostałe niemieszkalne	zbiorniki, silosy i budynki magazynowe	Funkcja niezidentyfikowana	SUMA	% powierzchni zabudowy wszystkich budynków w Krakowie
1	Stare Miasto	21 924	802 683	824 607	86 761	70 880	188 993	27 010	342	1 300	8 702	333 389	695	552	1 543 231	7,07
2	Grzegórzki	75 350	405 676	481 026	98 563	104 423	49 765	49 486	47	18 268	21 560	191 198	30 223	2 389	1 046 948	4,80
3	Prądnik Czerwony	164 802	347 614	512 416	19 665	48 721	33 674	4 712	1 333	85	13 869	228 126	5 864	2 928	871 393	3,99
4	Prądnik Biały	418 213	550 895	969 108	40 135	216 460	43 890	23 952	16 409	7 173	9 407	372 388	13 497	4 293	1 716 712	7,87
5	Krowodrza	49 346	401 217	450 563	10 789	17 524	69 231	6 654	1 244	572	4 351	317 903	188	695	879 714	4,03
6	Bronowice	226 185	213 399	439 584	17 698	17 910	27 440	1 499	11 759	1 617	6 318	241 446	1 505	5 213	771 989	3,54
7	Zwierzyniec	436 768	271 067	707 835	8 023	15 734	53 549	6 485	29 988	1 097	3 668	215 307	3 455	6 624	1 051 765	4,82
8	Dębniki	685 534	564 854	1 250 388	56 290	69 860	121 180	4 477	103 277	18 581	7 308	325 645	8 412	10 947	1 976 365	9,06
9	Łagiewniki-Borek Fałęcki	169 529	101 682	271 211	4 967	122 372	14 118	1 217	17 473	1 589	481	120 381	1 199	898	555 906	2,55
10	Swoszowice	681 021	179 834	860 855	3 575	23 421	14 513	2 244	66 994	28 768	2 772	161 881	2 265	12 897	1 180 185	5,41
11	Podgórze Duchackie	246 445	309 200	555 645	17 586	101 225	32 813	4 410	41 135	0	4 338	150 011	1 657	2 090	910 910	4,18
12	Bieżanów-Prokocim	377 083	323 561	700 644	15 065	80 467	34 201	30 942	47 245	79 289	9 193	305 162	75 440	4 701	1 382 349	6,34
13	Podgórze	257 064	450 000	707 064	71 767	102 616	59 124	6 067	59 065	114 342	18 310	1 077 306	75 702	5 775	2 297 138	10,53
14	Czyżyny	67 043	208 645	275 688	50 045	171 793	68 624	1 746	23 589	64 374	21 464	347 635	28 785	5 941	1 059 684	4,86
15	Mistrzejowice	49 916	259 435	309 351	7 803	108 680	24 089	2 266	4 851	12 465	10 347	72 302	6 725	172	559 051	2,56
16	Bieńczyce	27 996	184 292	212 288	4 171	53 781	29 208	14 695	7 287	6 811	10 659	85 967	251	891	426 009	1,95
17	Wzgórze Krzesławickie	283 283	111 710	394 993	23 368	25 228	8 808	1 553	96 825	70 313	9 789	179 255	73 276	4 375	887 783	4,07
18	Nowa Huta	290 672	348 799	639 471	78 427	30 778	73 462	30 720	189 069	1 136 047	46 579	253 955	215 102	6 167	2 699 777	12,37
<b>SUMA</b>		<b>4 528 174</b>	<b>6 034 563</b>	<b>10 562 737</b>	<b>614 698</b>	<b>1 381 873</b>	<b>946 682</b>	<b>220 135</b>	<b>717 932</b>	<b>1 562 691</b>	<b>209 115</b>	<b>4 979 257</b>	<b>544 241</b>	<b>77 548</b>	<b>21 816 909</b>	<b>100,00</b>

Źródło: opracowanie własne BP na podstawie bazy danych EGIB

Tabela 24 Powierzchnia całkowita budynków w poszczególnych Dzielnicach z rozbiem na funkcje - na koniec lipca 2018 r.

nr Dzielnicy	nazwa Dzielnicy	mieszkalne jednorod.	mieszkalne wielorodz.	mieszkalne suma	biurowe	handlowo- usługowe	oświaty, nauki i kultury oraz sportowe	szpitale i inne opieki zdrowotnej	produkcyjne, usługowe i gospodarcze dla rolnictwa	przemysłowe	transportu i łączności	pozostałe niemieszkalne	zbiorniki, silosy i budynki magazynowe	Funkcja niezidentyfikow ana	SUMA
I	Stare Miasto	46 643	3 276 456	3 323 099	353 174	223 501	638 275	109 684	602	3 553	24 184	915 855	1 395	552	5 593 874
II	Grzegórzki	161 601	2 112 456	2 274 057	542 817	287 343	167 967	148 689	47	44 322	21 560	302 786	57 289	2 389	3 849 266
III	Prądnik Czerwony	276 957	1 948 671	2 225 628	155 607	85 479	83 664	6 666	1 333	85	15 161	401 031	6 161	2 928	2 983 743
IV	Prądnik Biały	650 269	2 847 135	3 497 404	125 592	346 280	85 928	74 448	16 545	11 673	11 373	487 794	15 785	4 293	4 677 115
V	Krowodrza	89 889	2 084 417	2 174 306	50 343	35 659	259 386	21 321	1 244	2 860	4 351	704 370	188	695	3 254 723
VI	Bronowice	369 389	1 068 269	1 437 658	78 578	27 769	46 867	2 993	12 289	1 617	6 369	316 307	1 505	5 213	1 937 165
VII	Zwierzyniec	770 394	890 803	1 661 197	34 816	32 733	108 923	20 472	30 936	1 097	3 668	297 732	3 455	6 624	2 201 653
VIII	Dębniki	1 118 563	2 528 440	3 647 003	203 290	162 761	329 493	13 934	103 376	18 581	8 158	467 688	9 296	11 027	4 974 607
IX	Łagiewniki- Borek Fałęcki	272 837	468 011	740 848	16 708	172 457	29 907	6 085	17 473	3 178	481	213 494	1 245	898	1 202 774
X	Swoszowice	1 108 215	564 019	1 672 234	7 036	32 385	25 723	5 835	67 807	28 935	2 817	180 667	2 851	12 985	2 039 275
XI	Podgórze Duchackie	367 533	1 601 505	1 969 038	94 312	178 702	76 872	13 878	41 135	0	4 338	178 673	1 657	2 172	2 560 777
XII	Bieżanów- Prokocim	578 348	1 723 701	2 302 049	26 241	93 335	73 783	111 570	47 245	85 197	9 193	387 521	80 772	5 069	3 221 975
XIII	Podgórze	413 369	2 022 389	2 435 758	289 257	168 399	123 549	19 357	59 065	117 596	23 787	1 472 949	76 668	5 775	4 792 160
XIV	Czyżyny	98 121	1 496 140	1 594 261	193 763	187 182	224 355	3 492	23 593	84 114	25 847	409 169	32 785	5 941	2 784 502
XV	Mistrzejowice	76 762	1 624 283	1 701 045	20 617	246 079	49 612	7 621	4 851	13 620	10 782	86 854	7 631	172	2 148 884
XVI	Bieńczyce	42 512	1 200 766	1 243 278	17 362	77 799	87 157	147 136	7 287	9 165	10 766	119 931	251	891	1 721 023
XVII	Wzgórze Krzyszawickie	450 049	436 518	886 567	41 001	30 379	18 268	6 945	97 025	74 015	9 819	200 145	74 291	4 375	1 442 830
XVIII	Nowa Huta	418 741	1 615 867	2 034 608	237 189	41 459	155 022	95 407	192 155	1 447 104	49 541	307 460	256 301	6 167	4 822 413
	SUMA	7 310 192	29 509 846	36 820 038	2 487 703	2 429 701	2 584 751	815 533	724 008	1 946 712	242 195	7 450 426	629 526	78 166	56 208 759

Źródło: opracowanie własne BP na podstawie bazy danych EGİB

## 4.2 Stan zagospodarowania w 2023 r.

Podstawę tej części analizy i oceny zmian w zagospodarowaniu przestrzennym, stanowi analiza stanu zainwestowania Miasta na dzień 31 lipca 2023 r.

### 4.2.1 Struktura zabudowy

Liczba budynków w Krakowie w 2023 r. wynosi **117 145**<sup>6</sup>. Budynki te zajmują powierzchnię **2 256 ha**, co w porównaniu do powierzchni miasta (32 685 ha) stanowi **6,90%** jego powierzchni. W ramach tej liczby, **63 675** budynków jest zlokalizowanych po północnej stronie Wisły, **53 470** budynków zlokalizowanych jest po stronie południowej.

Tabela 25 Zestawienie zainwestowania na 31 lipca 2023 r.

liczba budynków	powierzchnia zabudowy budynków [ha]	powierzchnia zabudowy budynków [m <sup>2</sup> ]	powierzchnia Krakowa [ha]=100%	powierzchnia zabudowy do powierzchni Krakowa [%]	powierzchnia całkowita budynków [m <sup>2</sup> ]
117 145	2 256,06	22 560 576	32 685	6,90	63 831 954

Źródło: opracowanie własne BP.

Generalna struktura zabudowy Krakowa pozostała w takim kształcie, w jakim istniała w roku 2018. Szczegółowe zmiany w zagospodarowaniu w latach 2018 – 2023 zostały omówione w odrębnym podrozdziale.

#### Statystyka w odniesieniu do dzielnic:

- Najwięcej budynków w 2023 r. było w Dzielnicy VIII Dębniki: 14,2 tys. Największa powierzchnia zabudowy była w Dzielnicy XVIII Nowa Huta – 2,6 mln m<sup>2</sup>. Największa powierzchnia całkowita była w Dzielnicy I Stare Miasto – 5,8 mln m<sup>2</sup>.

Tabela 26 Liczba budynków w dzielnicach na dzień 31 lipca 2023 r.

nr Dzielnic	nazwa Dzielnic	Liczba budynków	Powierzchnie zabudowy budynków [m <sup>2</sup> ]	Powierzchnie całkowite budynków [m <sup>2</sup> ]
1	Stare Miasto	4 706	1 556 760	5 593 874
2	Grzegórzki	3 526	1 065 888	3 849 266
3	Prądnik Czerwony	4 027	871 746	2 983 743
4	Prądnik Biały	10 034	1 846 442	4 677 115

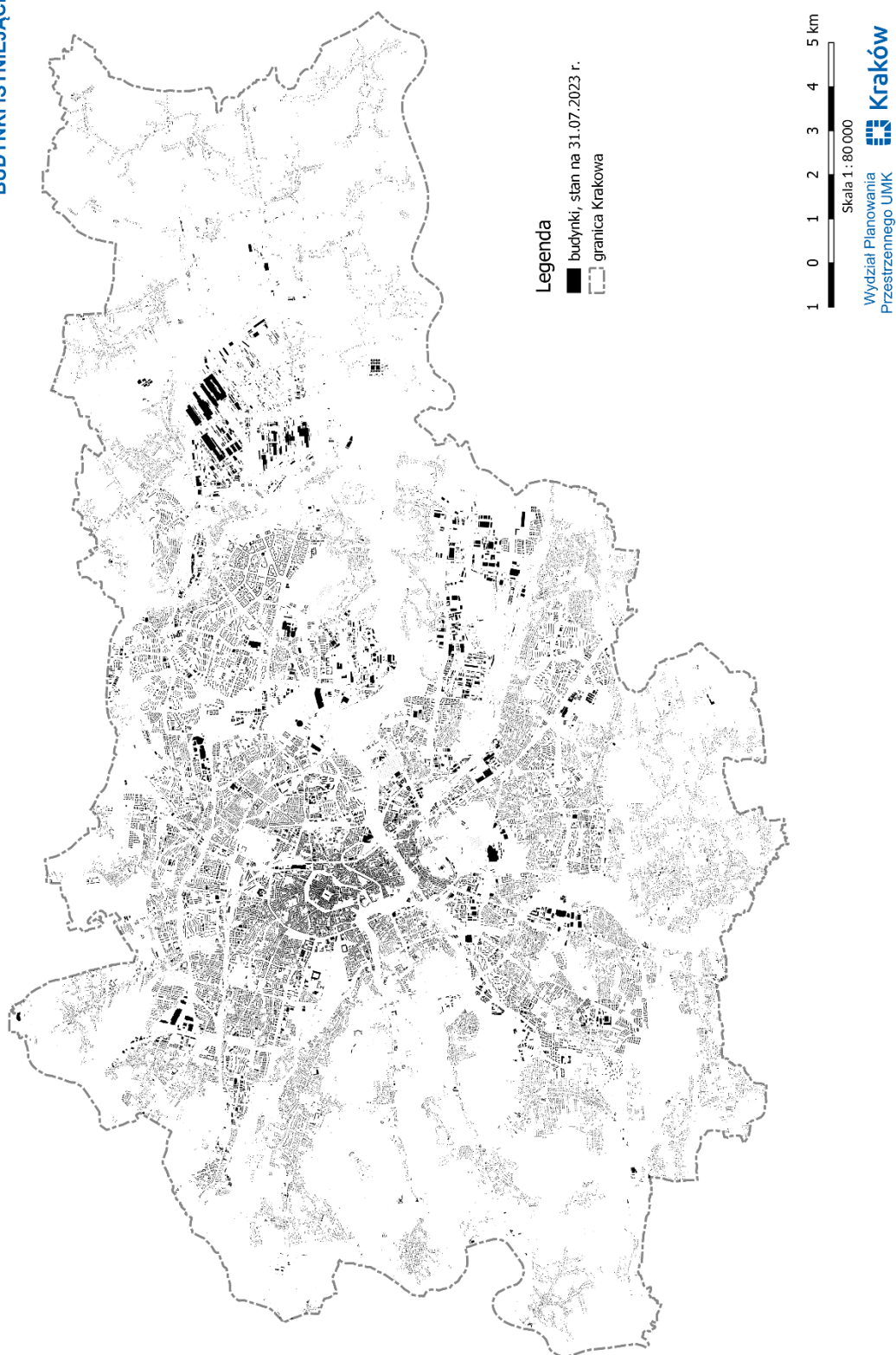
<sup>6</sup> Dodatkowo, dla 38 budynków nie udało się zdefiniować zasięgu geograficznego



5	Krowodrza	3 179	941 878	3 254 723
6	Bronowice	4 825	833 385	1 937 165
7	Zwierzyniec	7 896	1 072 399	2 201 653
8	Dębniaki	14 238	2 157 630	4 974 607
9	Łagiewniki-Borek Fałęcki	3 796	577 492	1 202 774
10	Swoszowice	11 454	1 235 527	2 039 275
11	Podgórze Duchackie	6 157	934 035	2 560 777
12	Bieżanów- Prokocim	8 510	1 505 452	3 221 975
13	Podgórze	9 315	2 272 414	4 792 160
14	Czyżyny	3 287	1 138 700	2 784 502
15	Mistrzejowice	1 813	562 940	2 148 884
16	Bieńczyce	1 755	425 582	1 721 023
17	Wzgórza Krzestawickie	7 418	913 166	1 442 830
18	Nowa Huta	11 209	2 649 138	4 822 413
	<b>SUMA</b>	<b>117 145</b>	<b>22 560 576</b>	<b>56 208 759</b>

Źródło: opracowanie własne BP.

ANALIZA ZMIAN W ZAGOSPODAROWANIU PRZESTRZENNYM KRAKOWA W LATACH 2018-2023  
STAN ZAGOSPODAROWANIA PRZESTRZENNEGO W 2023 R.  
BUDYNKI ISTNIEJĄCE



Rysunek 13 Budynki istniejące w 2023 r.

Źródło: opracowanie własne BP

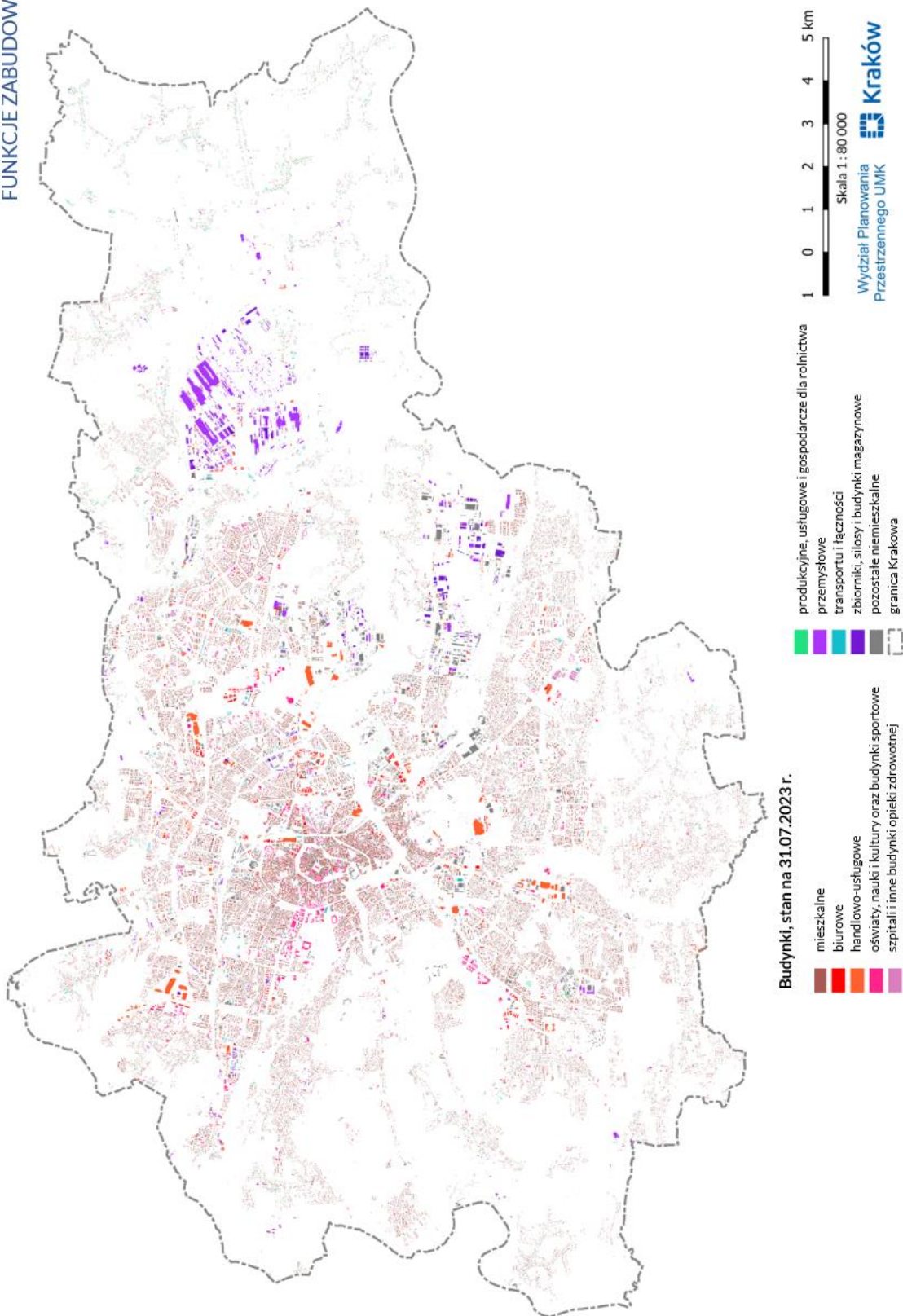
## 4.2.2 Funkcje budynków

Tabela 27 Zestawienie funkcji budynków na dzień 31 lipca 2023 r.

Funkcja zabudowy	liczba budynków	% wszystkich budynków w Krakowie	powierzchnia zabudowy [m <sup>2</sup> ]	średnia powierzchnia zabudowy [m <sup>2</sup> ]	powierzchnia całkowita [m <sup>2</sup> ]
mieszkalne jednorodzinne	42 646	36,41	4 699 892	110	8 318 641
mieszkalne wielorodzinne	15 831	13,51	6 910 848	437	34 769 003
mieszkalne razem	58 477	49,92	11 610 740	199	43 087 644
biurowe	1 184	1,01	789 724	667	3 573 744
handlowo-usługowe	3 404	2,91	1 569 037	461	2 775 049
oświaty, nauki i kultury oraz budynki sportowe	1 337	1,14	1 179 392	882	3 400 924
szpitali i inne budynki opieki zdrowotnej	297	0,25	261 282	880	1 011 711
produkcyjne, usługowe i gospodarcze dla rolnictwa	14 313	12,22	639 435	45	648 566
przemysłowe	1 269	1,08	1 532 317	1207	1 937 595
transportu i łączności	5 544	4,73	334 096	60	412 376
zbiorniki, silosy i budynki magazynowe	854	0,73	677 631	793	860 938
pozostałe budynki niemieszkalne	30 466	26,01	3 966 922	130	6 123 376
<b>SUMA</b>	<b>117 145</b>	<b>100</b>	<b>22 560 576</b>	<b>-</b>	<b>63 831 954</b>

Źródło: opracowanie własne BP.

ANALIZA ZMIAN W ZAGOSPODAROWANIU PRZESTRZENNYM KRAKOWA W LATACH 2018-2023  
 STAN ZAGOSPODAROWANIA PRZESTRZENNEGO W 2023 R.  
 FUNKCJE ZABUDOWY



Rysunek 14 Funkcje budynków w 2023 r.

Źródło: opracowanie własne BP

Tabela 28 Liczba budynków z rozbiem na ich funkcję - na koniec lipca 2023 r.

Nr Dzielnicy	Nazwa Dzielnicy	mieszkalne jednorodzinne	mieszkalne wielorodzinne	mieszkalne suma	biurowe	handlowo- usługowe	oświaty, nauki i kultury oraz sportowe	szpitale i inne opieki zdrowotnej	produkcyjne, usługowe i gospodarcze dla rolnictwa	przemysłowe	transportu i łączności	pozostałe niemieszkalne	zbiorniki, silosy i budynki magazynowe	SUMA budynków w Dzielnicy	% wszystkich budynków w Krakowie
I	Stare Miasto	212	2 179	2 391	174	280	267	24	3	2	8	1 552	5	4 706	4,02
II	Grzegórzki	671	1 069	1 740	120	191	58	61	3	16	276	1 016	45	3 526	3,01
III	Prądnik Czerwony	1 465	765	2 230	49	199	40	11	22	9	491	963	13	4 027	3,44
IV	Prądnik Biały	4 002	1 424	5 426	79	443	76	25	246	21	705	2 963	50	10 034	8,57
V	Krowodrza	338	1 230	1 568	38	135	155	17	4	1	474	781	6	3 179	2,71
VI	Bronowice	1 994	775	2 769	101	222	70	12	39	30	623	911	48	4 825	4,12
VII	Zwierzyniec	3 588	1 541	5 129	47	146	148	33	383	12	489	1 482	27	7 896	6,74
VIII	Dębniki	6 900	1 367	8 267	85	185	110	10	2 091	8	183	3 278	21	14 238	12,15
IX	Łagiewniki- Borek Fałęcki	1 639	328	1 967	17	153	19	1	650	2	20	961	6	3 796	3,24
X	Swoszowice	6 435	743	7 178	21	99	39	11	1 569	15	102	2 417	3	11 454	9,78
XI	Podgórze Duchackie	2 354	673	3 027	31	104	33	7	1 014	2	57	1 880	2	6 157	5,26
XII	Bieżanów- Prokocim	3 644	678	4 322	24	283	43	26	1 210	30	234	2 302	36	8 510	7,26
XIII	Podgórze	2 341	1 130	3 471	124	247	69	17	1 568	69	116	3 559	75	9 315	7,95
XIV	Czyżyny	631	327	958	60	147	32	3	522	26	126	1 363	50	3 287	2,81
XV	Mistrzejowice	423	404	827	18	162	19	4	124	36	98	511	14	1 813	1,55
XVI	Bieńczyce	268	238	506	8	171	28	8	185	11	211	623	4	1 755	1,50
XVII	Wzgórze Krzesławickie	2 900	387	3 287	58	86	16	2	1 792	90	247	1 754	86	7 418	6,33
XVIII	Nowa Huta	2 841	573	3 414	130	151	115	25	2 888	889	1 084	2 150	363	11 209	9,57
<b>SUMA budynków danej funkcji</b>		<b>42 646</b>	<b>15 831</b>	<b>58 477</b>	<b>1 184</b>	<b>3 404</b>	<b>1 337</b>	<b>297</b>	<b>14 313</b>	<b>1 269</b>	<b>5 544</b>	<b>30 466</b>	<b>854</b>	<b>117 145</b>	<b>100,00</b>

Źródło: opracowanie własne BP na podstawie bazy danych EGIB

Tabela 29 Powierzchnie zabudowy budynków - na koniec lipca 2023 r.

nr Dzielnic	nazwa Dzielnic	mieszkalne jednorodzinne	mieszkalne wielorodzinne	mieszkalne suma	biurowe	handlowo-usługowe	oświaty, nauki i kultury oraz sportowe	szpitali i inne opieki zdrowotnej	produkcyjne, usługowe i gospodarcze dla rolnictwa	przemysłowe	transportu i łączności	pozostałe niemieszkalne	zbiorniki, silosy i budynki magazynowe	SUMA	% powierzchni zabudowy wszystkich budynków w Krakowie
1	Stare Miasto	21 646	820 882	842 527	97 121	70 127	190 154	21 259	342	827	7 243	326 552	608	1 556 760	6,90
2	Grzegórzki	73 114	430 749	503 864	114 379	101 203	55 934	48 018	36	15 984	21 509	180 734	24 227	1 065 888	4,72
3	Prądnik Czerwony	152 821	396 843	549 664	40 788	81 583	45 514	6 895	843	5 495	31 397	99 676	9 890	871 746	3,86
4	Prądnik Biały	432 739	686 024	1 118 763	52 114	254 507	64 043	24 415	20 236	17 362	25 656	244 391	24 955	1 846 442	8,18
5	Krowodrza	38 333	453 722	492 055	21 319	21 504	187 559	9 729	904	4 957	35 148	167 960	743	941 878	4,17
6	Bronowice	217 735	288 822	506 557	47 441	58 514	45 870	3 359	5 070	21 715	41 193	78 189	25 478	833 385	3,69
7	Zwierzyniec	407 263	376 607	783 870	15 890	21 460	67 770	14 461	27 129	5 034	21 918	103 022	11 845	1 072 399	4,75
8	Dębniki	774 309	655 906	1 430 215	61 285	91 231	130 954	5 893	87 740	18 549	8 993	313 388	9 382	2 157 630	9,56
9	Łagiewniki-Borek Fałęcki	173 724	118 623	292 348	14 829	123 798	21 782	1 206	15 080	1 721	697	104 824	1 208	577 492	2,56
10	Swoszowice	721 568	205 319	926 887	5 455	28 771	20 890	3 407	60 237	33 463	4 482	150 828	1 106	1 235 527	5,48
11	Podgórze Duchackie	251 957	341 560	593 517	19 526	101 205	31 690	5 122	34 206	123	5 035	142 713	900	934 035	4,14
12	Bieżanów-Prokocim	392 666	390 941	783 606	17 520	84 864	41 142	55 586	41 133	78 925	14 246	282 337	106 093	1 505 452	6,67
13	Podgórze	266 934	539 247	806 181	111 585	111 010	57 999	7 427	50 872	81 048	19 215	917 045	110 032	2 272 414	10,07
14	Czyżyny	66 597	266 134	332 731	59 828	194 117	71 862	1 749	18 039	68 221	22 431	326 057	43 665	1 138 700	5,05
15	Mistrzejowice	49 772	277 175	326 948	7 591	106 011	24 151	2 244	4 532	13 660	10 166	60 456	7 181	562 940	2,50
16	Bieńczyce	27 549	187 246	214 795	3 344	58 277	28 779	16 271	4 624	6 858	10 691	81 695	248	425 582	1,89
17	Wzgórze Krzesławickie	314 808	123 188	437 995	23 442	26 751	9 258	1 554	87 833	70 521	13 074	159 205	83 533	913 166	4,05
18	Nowa Huta	316 358	351 860	668 218	76 269	34 103	84 043	32 686	180 580	1 087 854	41 000	227 849	216 535	2 649 138	11,74
	<b>SUMA</b>	<b>4 699 892</b>	<b>6 910 848</b>	<b>11 610 740</b>	<b>789 724</b>	<b>1 569 037</b>	<b>1 179 392</b>	<b>261 282</b>	<b>639 435</b>	<b>1 532 317</b>	<b>334 096</b>	<b>3 966 922</b>	<b>677 631</b>	<b>22 560 576</b>	<b>100,00</b>

Źródło: opracowanie własne BP na podstawie bazy danych EGIB



Tabela 30 Powierzchnia całkowita - na koniec lipca 2023 r.

nr Dzielnic	nazwa Dzielnic	mieszkalne jednorodzinne	mieszkalne wielorodzinne	mieszkalne suma	biurowe	handlowo- usługowe	oświaty, nauki i kultury oraz sportowe	szpitale i inne opieki zdrowotnej	produkcyjne, usługowe i gospodarcze dla rolnictwa	przemysłowe	transportu i łączności	pozostałe niemieszkalne	zbiorniki, silosy i budynki magazynowe	SUMA
I	Stare Miasto	46 179	3 430 490	3 476 670	414 308	220 444	647 156	89 938	602	3 079	19 701	927 639	1 308	5 800 844
II	Grzegórzki	158 635	2 385 704	2 544 339	716 488	297 526	181 159	148 199	36	40 839	21 624	334 016	46 034	4 330 259
III	Prądnik Czerwony	298 623	2 376 988	2 675 611	326 765	146 367	129 824	13 352	843	17 590	53 427	137 667	11 275	3 512 721
IV	Prądnik Biały	818 113	3 629 288	4 447 401	177 130	402 127	141 930	89 799	21 564	34 555	26 756	348 557	29 584	5 719 403
V	Krowodrza	83 161	2 561 591	2 644 752	112 470	48 880	744 257	29 587	904	4 957	41 231	320 557	743	3 948 339
VI	Bronowice	466 658	1 517 793	1 984 452	186 615	81 985	92 604	5 807	5 601	43 194	47 452	121 148	31 054	2 599 911
VII	Zwierzyniec	868 447	1 251 084	2 119 531	57 345	28 555	149 213	38 835	28 612	7 192	22 688	178 851	14 159	2 644 982
VIII	Dębniki	1 354 360	2 959 952	4 314 312	258 733	204 765	366 003	18 194	88 365	18 549	9 839	456 136	11 005	5 745 901
IX	Łagiewniki-Borek Fałęcki	295 997	543 046	839 043	91 859	183 669	60 481	2 413	15 080	3 310	697	193 015	1 254	1 390 821
X	Swoszowice	1 225 750	652 374	1 878 123	11 533	40 268	42 063	8 355	61 171	33 631	4 812	169 261	1 201	2 250 419
XI	Podgórze Duchackie	390 779	1 828 994	2 219 772	106 443	184 965	74 632	15 301	34 651	123	5 035	174 947	900	2 816 769
XII	Bieżanów-Prokocim	629 973	2 034 839	2 664 812	40 285	104 112	87 798	237 648	41 192	85 339	29 111	368 037	129 267	3 787 601
XIII	Podgórze	449 037	2 600 212	3 049 248	505 774	180 950	123 573	24 387	50 930	102 960	24 812	1 288 496	148 629	5 499 759
XIV	Czyżyny	102 497	1 874 948	1 977 446	258 527	241 764	214 873	3 498	18 043	89 924	26 813	435 508	52 310	3 318 706
XV	Mistrzejowice	77 045	1 784 164	1 861 209	19 599	244 434	49 794	7 578	4 532	14 815	10 601	82 382	9 049	2 303 992
XVI	Bieńczyce	44 002	1 224 202	1 268 204	15 060	83 189	86 270	162 280	4 624	9 253	10 798	120 768	248	1 760 692
XVII	Wzgórze Krzesławickie	529 813	483 292	1 013 105	41 266	33 964	18 717	6 947	88 131	76 112	13 103	181 404	96 946	1 569 696
XVIII	Nowa Huta	479 571	1 630 043	2 109 614	233 575	47 085	190 577	109 593	183 686	1 352 174	43 875	284 988	275 974	4 831 139
	<b>SUMA</b>	<b>8 318 641</b>	<b>34 769 003</b>	<b>43 087 644</b>	<b>3 573 774</b>	<b>2 775 049</b>	<b>3 400 924</b>	<b>1 011 711</b>	<b>648 566</b>	<b>1 937 595</b>	<b>412 376</b>	<b>6 123 376</b>	<b>860 938</b>	<b>63 831 954</b>

Źródło: opracowanie własne BP na podstawie bazy danych EGIB

#### 4.2.3 Podsumowanie

Tabela 31 Budynki w Krakowie na koniec lipca 2023 r.

Nr Dzielnicy	Nazwa Dzielnicy	Suma budynków	Procentowy udział budynków w Krakowie	Powierzchnia Dzielnicy [ha]	Wskaźnik powierzchni zabudowy w Dzielnicy	Intensywność zabudowy w Dzielnicy
I	Stare Miasto	4 706	4,0	556,8	8,5	1,04
II	Grzegórzki	3 526	3,0	584,5	6,0	0,74
III	Prądnik Czerwony	4 027	3,4	643,8	6,3	0,55
IV	Prądnik Biały	10 034	8,6	2 341,9	4,3	0,24
V	Krowodrza	3 179	2,7	561,9	5,7	0,70
VI	Bronowice	4 825	4,1	956,0	5,0	0,27
VII	Zwierzyniec	7 896	6,7	2 873,1	2,7	0,09
VIII	Dębniki	14 238	12,2	4 618,8	3,1	0,12
IX	Łągowniki-Borek Fałęcki	3 796	3,2	541,5	7,0	0,26
X	Swoszowice	11 454	9,8	2 560,4	4,5	0,09
XI	Podgórze Duchackie	6 157	5,3	954,0	6,5	0,30
XII	Bieżanów-Prokocim	8 510	7,3	1 847,5	4,6	0,21
XIII	Podgórze	9 315	8,0	2 566,8	3,6	0,21
XIV	Czyżyny	3 287	2,8	1 225,7	2,7	0,27
XV	Mistrzejowice	1 813	1,5	559,0	3,2	0,41
XVI	Bieńczyce	1 755	1,5	369,9	4,7	0,48
XVII	Wzgórza Krzesławickie	7 418	6,3	2 381,7	3,1	0,07
XVIII	Nowa Huta	11 209	9,6	6 541,4	1,7	0,07
	<b>SUMA</b>	<b>117 145</b>	<b>100</b>	<b>32 685,0</b>	<b>-</b>	<b>-</b>
	<b>Średnia wartość dla Krakowa</b>	<b>-</b>	<b>-</b>	<b>-</b>	<b>3,6</b>	<b>0,20</b>

Źródło: opracowanie własne BP.

## 4.3 Zmiany w zagospodarowaniu w latach 2018-2023

### 4.3.1 Struktura zabudowy

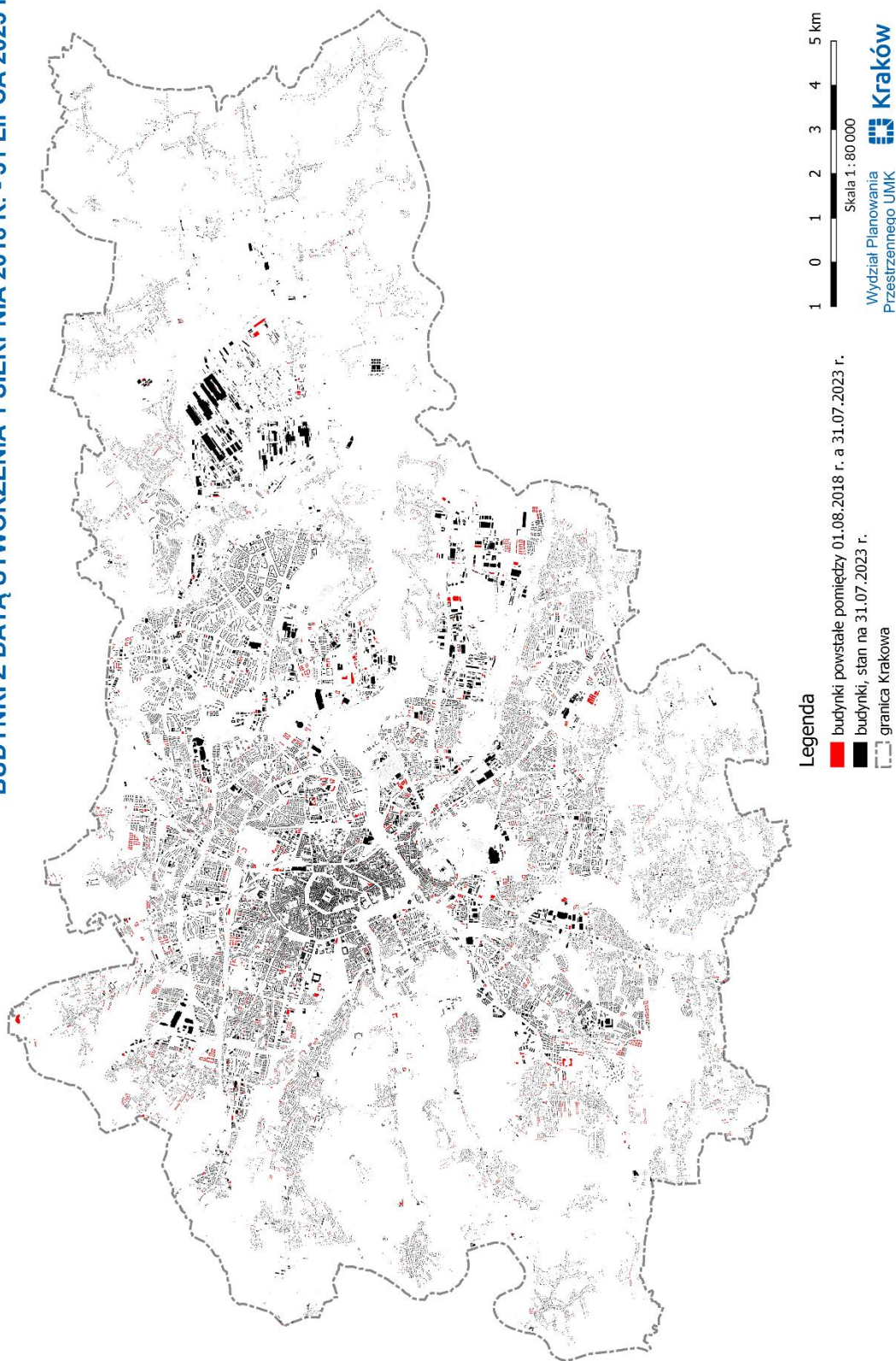
Liczba budynków w Krakowie powstałych pomiędzy 1 sierpnia 2018 r. a 13 lipca 2023 r. wynosi **6 896** budynków. Budynki te zajmują **powierzchnię zabudowy** rzędu **166,17 ha**, co w porównaniu do powierzchni miasta (32 685 ha) stanowi **0,51 %** jego powierzchni. **4 105** budynków powstało po północnej stronie Wisły, **2791** budynków powstało po stronie południowej. Zasadniczo nie zmieniło to struktury zabudowy, pozostała ona w dotychczasowym kształcie.

Tabela 32 Zestawienie zainwestowania budynków powstałych od 1 sierpnia 2018 r. do 31 lipca 2023 r.

liczba budynków	powierzchnia zabudowy budynków [ha]	powierzchnia Krakowa [ha] = 100%	powierzchnia zabudowy do powierzchni Krakowa [%]	powierzchnia zabudowy budynków [m <sup>2</sup> ]	powierzchnia całkowita [m <sup>2</sup> ]
6 896	166,17	32 685	0,51	1 661 753	6 304 716

Źródło: opracowanie własne BP.

**ANALIZA ZMIAN W ZAGOSPODAROWANIU PRZESTRZENNYM MIASTA KRAKOWA  
STRUKTURA ZABUDOWY W 2023 R.  
BUDYNKI Z DATĄ UTWORZENIA 1 SIERPNI 2018 R. - 31 LIPCA 2023 R.**



Rysunek 15 Budynki istniejące w dniu 31 lipca 2023 r. , w tym powstałe w analizowanym okresie

Źródło: opracowanie własne BP

## 4.3.2 Funkcje budynków 2018 r.-2023 r.

Tabela 33 Zestawienie funkcji budynków powstałych od 1 sierpnia 2018 do 31 lipca 2023 r.

Funkcja zabudowy	liczba budynków	% budynków z datą utworz. 1.08.2018-31.07.2023	powierzchnia zabudowy [m <sup>2</sup> ]	średnia powierzchnia zabudowy [m <sup>2</sup> ]	Powierzchnia całkowita [m <sup>2</sup> ]
mieszkalne jednorodzinne	3 528	51,16	375 441	106	816 316
mieszkalne wielorodzinne	1 047	15,18	674 075	644	3 748 664
mieszkalne razem	4 575	66,34	1 049 516	229	4 564 980
biurowe	81	1,17	109 255	1 349	715 836
handlowo-usługowe	230	3,34	112 536	489	202 757
oświaty, nauki i kultury oraz budynki sportowe	91	1,32	80 657	886	197 899
szpitali i inne budynki opieki zdrowotnej	16	0,23	31 930	1 996	138 922
produkcyjne, usługowe i gospodarcze dla rolnictwa	150	2,18	13 062	87	13 720
przemysłowe	55	0,80	35 818	651	55 503
transportu i łączności	702	10,18	37 517	53	52 559
zbiorniki, silosy i budynki magazynowe	91	1,32	106 524	1171	184 142
pozostałe budynki niemieszkalne	905	13,14	84 938	94	178 398
<b>SUMA</b>	<b>6 896</b>	<b>100</b>	<b>1 661 753</b>	<b>241</b>	<b>6 304 716</b>

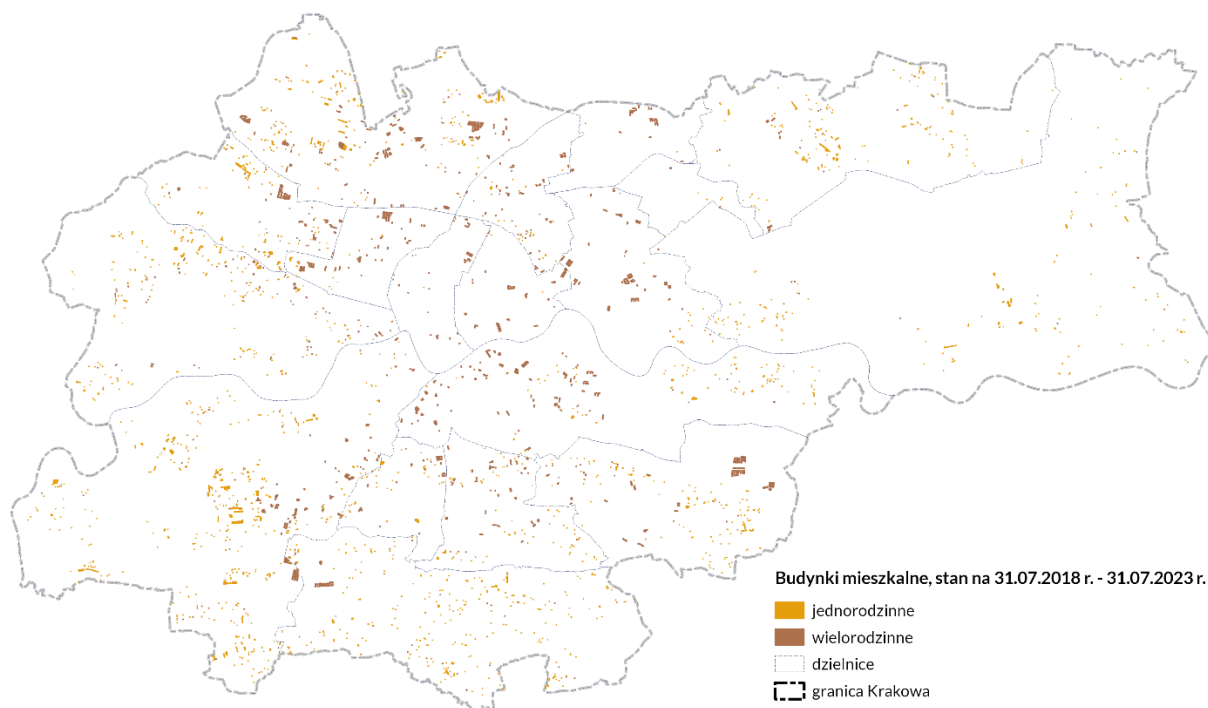
Źródło: opracowanie własne BP.

### Budynki mieszkalne

**Najwięcej budynków** w Mieście powstałych od 1 sierpnia 2018 r. do 31 lipca 2023 r. to budynki o funkcji mieszkalnej – **4 575 obiektów**. Stanowiły one **66,3%** wszystkich budynków powstałych w mieście w tym czasie.

Od 1 sierpnia 2018 r. do 31 lipca 2023 r. powstało ponad **3,5 tys. budynków jednorodzinnych** (ponad 51% wszystkich budynków powstałych w tym czasie w Krakowie) oraz **1 tys. budynków mieszkalnych wielorodzinnych** (ponad 15% wszystkich budynków powstałych w tym czasie w Krakowie). Zajmowały one łącznie

powierzchnię zabudowy ponad 1 mln m<sup>2</sup> (w tym budynki jednorodzinne ponad 375 tys. m<sup>2</sup>, a budynki wielorodzinne – ponad 674 tys. m<sup>2</sup>).



Rysunek 16 Budynki mieszkalne w Krakowie powstałe w przedziale czasu 31.07.2018 r. – 31.07.2023 r.

Źródło: opracowanie własne BP.

#### Statystyka w odniesieniu do dzielnic:

- Wg danych ewidencyjnych, od 1 sierpnia 2018 r. do 31 lipca 2023 r. najwięcej budynków mieszkalnych (łącznie jedno i wielorodzinnych) powstało w Dzielnicy VIII Dębniki tj. 1066 (w tym 906 budynków jednorodzinnych i 160 budynków wielorodzinnych).

Tabela 34 Liczba budynków mieszkalnych

nr Dzielnic	nazwa Dzielnic	budynki mieszkalne jednorodzinne	budynki mieszkalne wielorodzinne	Suma budynków mieszkalnych
1	Stare Miasto	2	25	27
2	Grzegórzki	2	25	27
3	Prądnik Czerwony	50	55	105
4	Prądnik Biały	471	163	634
5	Krowodrza	29	49	78
6	Bronowice	229	58	287
7	Zwierzyniec	356	76	432
8	Dębniki	906	160	1066



9	Łagiewniki-Borek Fałęcki	96	34	130
10	Swoszowice	404	44	448
11	Podgórze Duchackie	103	64	167
12	Biezanów- Prokocim	196	92	288
13	Podgórze	141	92	233
14	Czyżyny	18	51	69
15	Mistrzejowice	2	22	24
16	Bieńczyce	6	3	9
17	Wzgórza Krzestawickie	290	24	314
18	Nowa Huta	227	10	237
<b>SUMA</b>		<b>3528</b>	<b>1047</b>	<b>4575</b>

Źródło: opracowanie własne BP.

Najwięcej powierzchni zabudowy budynków mieszkalnych w latach 2018 - 2023 powstało w dzielnicy Dębniki – 179,5 tys. m<sup>2</sup> (w tym 98,6 tys. m<sup>2</sup> zabudowy jednorodzinnej i 80,9 tys. m<sup>2</sup> zabudowy wielorodzinnej).

Tabela 35 Powierzchnia zabudowy budynków mieszkalnych

nr Dzielnicy	nazwa Dzielnicy	mieszkalne jednorodzinne [m <sup>2</sup> ]	mieszkalne wielorodzinne [m <sup>2</sup> ]	mieszkalne suma [m <sup>2</sup> ]
1	Stare Miasto	204	18 770	18 974
2	Grzegórzki	226	33 049	33 275
3	Prądnik Czerwony	4 789	26 910	31 699
4	Prądnik Biały	46 792	101 695	148 487
5	Krowodrza	2 986	42 664	45 650
6	Bronowice	19 992	42 346	62 338
7	Zwierzyniec	37 301	22 648	59 949
8	Dębniki	98 629	80 889	179 518
9	Łagiewniki-Borek Fałęcki	8 892	16 272	25 164
10	Swoszowice	46 521	20 948	67 468
11	Podgórze Duchackie	10 599	29 731	40 330
12	Biezanów- Prokocim	20 886	62 739	83 625
13	Podgórze	17 133	85 584	102 717
14	Czyżyny	2 412	56 432	58 843
15	Mistrzejowice	222	19 134	19 355
16	Bieńczyce	658	1 155	1 813
17	Wzgórza Krzestawickie	31 166	10 158	41 323
18	Nowa Huta	26 034	2 952	28 986
<b>SUMA</b>		<b>375 441</b>	<b>674 075</b>	<b>1 049 516</b>

Źródło: opracowanie własne BP.

Najwięcej całkowitej powierzchni mieszkalnej w tym czasie powstało w Dzielnicy IV Prądnik Biały: 647,7 tys. m<sup>2</sup> (w tym ok. 110 tys. m<sup>2</sup> zabudowy jednorodzinnej i 537,8 tys. m<sup>2</sup> zabudowy wielorodzinnej).

Tabela 36 Powierzchnia całkowita zabudowy budynków mieszkalnych

nr dzielnicy	nazwa dzielnicy	mieszkalne jednorodzinne	mieszkalne wielorodzinne	mieszkalne suma
1	Stare Miasto	612	121 108	121 721
2	Grzegórzki	552	284 815	285 367
3	Prądnik Czerwony	10 702	161 163	171 865
4	Prądnik Biały	109 950	537 779	647 729
5	Krowodrza	8 123	290 564	298 687
6	Bronowice	49 829	241 104	290 933
7	Zwierzyniec	85 185	70 975	156 160
8	Dębniki	215 379	368 382	583 761
9	Łagiewniki-Borek Fałęcki	22 220	72 142	94 362
10	Swoszowice	95 487	72 795	168 282
11	Podgórze Duchackie	21 671	166 824	188 495
12	Bieżanów-Prokocim	42 298	297 059	339 357
13	Podgórze	36 612	498 254	534 866
14	Czyżyny	4 703	339 914	344 617
15	Mistrzejowice	443	170 384	170 827
16	Bieńczyce	1 464	7 882	9 346
17	Wzgórze Krzesławickie	61 866	36 943	98 810
18	Nowa Huta	49 218	10 576	59 794
<b>SUMA</b>		<b>816 317</b>	<b>3 748 664</b>	<b>4 564 980</b>

Źródło: opracowanie własne BP.

## Budynki usługowe

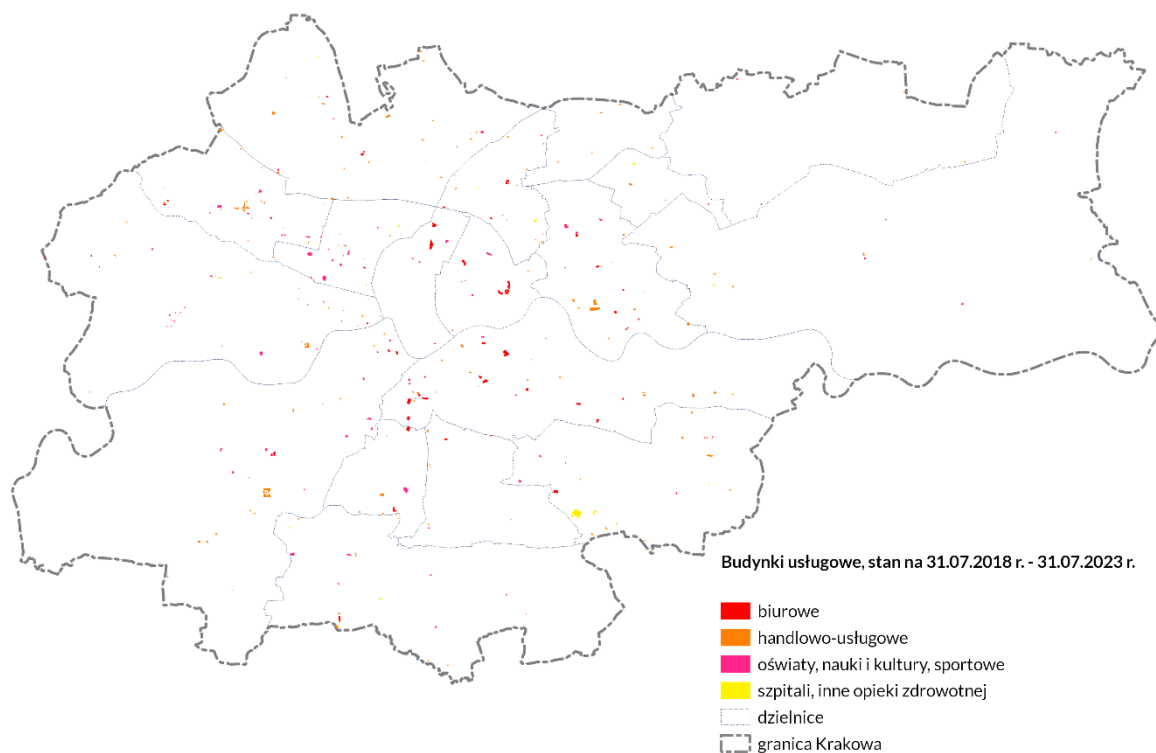
Od 1 sierpnia 2018 r. do końca lipca 2023 r. powstało łącznie **418 budynków usługowych** (łącznie z kategorii: biurowe, handlowo-usługowe, oświaty, nauki i kultury oraz sportowe, szpitale i inne budynki opieki zdrowotnej), co sumarycznie stanowiło 6,06% wszystkich powstałych w tym czasie budynków w Krakowie. Zajmowały one łącznie **powierzchnię zabudowy ponad 334 tys. m<sup>2</sup>**, a powierzchnię całkowitą: ponad **1,2 mln m<sup>2</sup>**.

Z tej grupy **najwięcej powstało budynków handlowo-usługowych** (230), które miały także łącznie największą powierzchnię zabudowy (ponad 112,5 tys. m<sup>2</sup>).

Największą **powierzchnię całkowitą**, z grupy powstałych budynków usługowych miały **szpitale i inne budynki opieki zdrowotnej** tj. 139 tys. m<sup>2</sup>, następnie budynki biurowe 715,8 tys. m<sup>2</sup>.

Odnośnie liczby budynków, to **najmniej liczną grupą** budynków usługowych powstałych w tym czasie (także wśród budynków wszystkich innych funkcji), są **szpitale i inne budynki opieki zdrowotnej** (16 budynków), o łącznej powierzchni zabudowy 32 tys. m<sup>2</sup> i powierzchni całkowitej 139 tys. m<sup>2</sup>.

W czasie 2018 r. – 2023 r. na jednego mieszkańca **statystycznie powstały 3 m<sup>2</sup>** (2,4 mln m<sup>2</sup> ÷ 802 781 osób = 3 m<sup>2</sup>) **całkowitej powierzchni w budynkach usługowych.**



Rysunek 17 Budynki usługowe powstałe w Krakowie w przedziale czasu 31.07.2018 r. – 31.07.2023 r.

Źródło: opracowanie własne BP.

#### Statystyka w odniesieniu do dzielnic:

- Najwięcej obiektów z grupy budynków usługowych powstało w Dzielnicy VI Bronowice (70).
- Pod względem powstałej powierzchni całkowitej budynków usługowych pierwsze miejsce zajęła Dzielnica XIII Podgórze (245,8 tys. m<sup>2</sup>).
- Najwięcej **budynków biurowych** powstało w Dzielnicy XIII Podgórze (20).
- Największa powierzchnia całkowita **budynków biurowych** powstała w Dzielnicy XIII Podgórze (blisko 220 tys. m<sup>2</sup>).
- Największa liczba **szpitali i innych budynków opieki zdrowotnej** powstała w Dzielnicy XII Bieżanów-Prokocim – 6, największa powierzchnia zabudowy i powierzchnia całkowita tych budynków także powstała w Dzielnicy XII – jest to odpowiednio 24,5 tys. m<sup>2</sup> oraz 125,6 tys. m<sup>2</sup>.

Tabela 37 Budynek usługowe

nr Dzielnicy	nazwa Dzielnicy	liczba budynków usługowych	w tym: liczba budynków biurowych	Powierzchnia zabudowy budynków usługowych [m <sup>2</sup> ]	Powierzchnia całkowita budynków usługowych [m <sup>2</sup> ]
1	Stare Miasto	8	7	15 600	88 027
2	Grzegórzki	15	8	21 875	184 443
3	Prądnik Czerwony	20	5	8 898	52 217
4	Prądnik Biały	35	2	20 078	43 246
5	Krowodrza	22	0	19 198	49 028
6	Bronowice	70	4	19 855	33 471
7	Zwierzyniec	54	6	13 446	15 675
8	Dębniki	31	6	38 213	112 146
9	Łąkiwники-Borek Fałęcki	8	3	20 007	114 240
10	Swoszowice	24	4	15 143	28 335
11	Podgórze Duchackie	8	3	3 237	19 796
12	Bieżanów-Prokocim	29	1	40 041	160 947
13	Podgórze	44	20	50 369	245 830
14	Czyżyny	22	8	36 334	90 798
15	Mistrzejowice	8	0	1 573	2 767
16	Bieńczyce	5	1	3 265	3 500
17	Wzgórze Krzesławickie	4	1	1 511	1 780
18	Nowa Huta	11	2	5 735	9 167
<b>SUMA</b>		<b>418</b>	<b>81</b>	<b>334378</b>	<b>1255414</b>

Źródło: opracowanie własne BP.

## Budynki handlowo-usługowe

W czasie 1 sierpnia 2018 r. do końca lipca 2023 r. w Krakowie powstało łącznie 230 budynków oznaczonych jako handlowo-usługowe, co stanowiło 3,34% wszystkich budynków powstałych w tym czasie w Krakowie. Ich powierzchnia zabudowy wynosiła ponad 112,5 tys. m<sup>2</sup>, a powierzchnia całkowita blisko 203 tys. m<sup>2</sup>.

W czasie 2018 r. – 2023 r. na jednego mieszkańca statystycznie powstało około **0,25 m<sup>2</sup>** (202,7 tys. m<sup>2</sup> ÷ 802781 mieszkańców = 0,25 m<sup>2</sup>) **całkowitej powierzchni w budynkach handlowo- usługowych.**

### Statystyka w odniesieniu do dzielnic:

- Najwięcej budynków handlowo-usługowych w tym czasie powstało w Dzielnicy VI Bronowice (53), jednak najwięcej powierzchni zabudowy i całkowitej

powierzchni powstało w Dzielnicy XIV Czyżyny – odpowiednio 23,7 tys. m<sup>2</sup> oraz 40,8 tys. m<sup>2</sup>.

Tabela 38 Budynki handlowo-usługowe

nr Dzielnicy	nazwa Dzielnicy	Liczba budynków handlowo-usługowych	Powierzchnia zabudowy [m <sup>2</sup> ]	Powierzchnia całkowita [m <sup>2</sup> ]
1	Stare Miasto	0	0	0
2	Grzegórzki	2	657	1 373
3	Prądnik Czerwony	12	2 060	5 382
4	Prądnik Biały	26	13 784	20 888
5	Krowodrza	8	689	1 721
6	Bronowice	53	8 761	13 266
7	Zwierzyniec	25	6 638	7 163
8	Dębniki	17	20 502	39 595
9	Łagiewniki-Borek Fałęcki	4	3 959	14 444
10	Swoszowice	12	6 280	9 085
11	Podgórze Duchackie	5	1 585	8 391
12	Bieżanów-Prokocim	16	7 255	13 961
13	Podgórze	21	9 333	16 481
14	Czyżyny	10	23 722	40 773
15	Mistrzejowice	8	1 573	2 767
16	Bieńczyce	3	1 779	1 858
17	Wzgórza Krzesławickie	2	793	793
18	Nowa Huta	6	3 166	4 815
<b>SUMA</b>		<b>230</b>	<b>112 536</b>	<b>202 757</b>

Źródło: opracowanie własne BP.

## Budynki produkcyjne i przemysłowe

Budynki oznaczone jako przemysłowe, powstały w liczbie 55 obiektów, co stanowiło 0,8 % wszystkich budynków w Mieście powstałych w tym czasie. Ich łączna powierzchnia całkowita wynosiła 55,5 tys. m<sup>2</sup>.

Średnia powierzchnia zabudowy tych budynków wynosiła **651 m<sup>2</sup>**.

W grupie budynków produkcyjnych, usługowych i gospodarczych dla rolnictwa powstało 150 obiektów. Te budynki cechuje najczęściej drobna forma – ich średnia powierzchnia zabudowy za ten okres wynosiła **87 m<sup>2</sup>**.

### Statystyka w odniesieniu do dzielnic:

- Najwięcej budynków przemysłowych powstało we wschodniej części Krakowa, w Dzielnicy XVIII Nowa Huta - 26, a ich łączna powierzchnia całkowita wynosiła 18,6 tys. m<sup>2</sup>.

Tabela 39 Budynki przemysłowe

nr Dzielnic	nazwa Dzielnic	Liczba budynków przemysłowych	Powierzchnia zabudowy [m <sup>2</sup> ]	Powierzchnia całkowita [m <sup>2</sup> ]
1	Stare Miasto	0	0	0
2	Grzegórzki	0	0	0
3	Prądnik Czerwony	0	0	0
4	Prądnik Biały	3	907	1 771
5	Krowodrza	1	4 957	4 957
6	Bronowice	3	412	412
7	Zwierzyniec	0	0	0
8	Dębniki	2	51	51
9	Łagiewniki-Borek Fałęcki	1	132	132
10	Swoszowice	0	0	0
11	Podgórze Duchackie	1	22	22
12	Bieżanów-Prokocim	2	840	1 346
13	Podgórze	8	10 566	17 513
14	Czyżyny	3	3 702	5 522
15	Mistrzejowice	1	1 193	1 193
16	Bieńczyce	0	0	0
17	Wzgórze Krzesławickie	4	2 630	4 005
18	Nowa Huta	26	10 405	18 577
SUMA		55	35 818	55 503

Źródło: opracowanie własne BP.

Budynki produkcyjne, usługowe i gospodarcze dla rolnictwa najliczniej przybyły w Dzielnicy VII Zwierzyniec (69 obiektów).

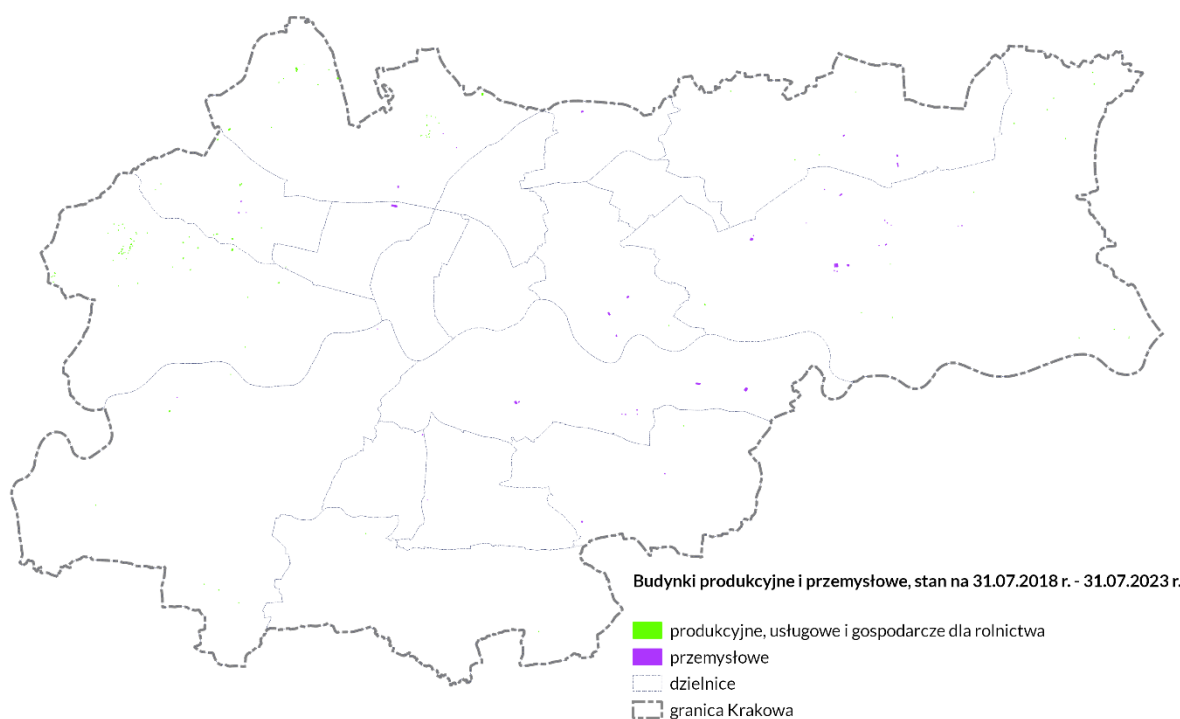
Tabela 40 Budynki produkcyjne, usługowe i gospodarcze dla rolnictwa

nr dzielnic	nazwa dzielnic	produkcyjne, usługowe i gospodarcze dla rolnictwa
1	Stare Miasto	0
2	Grzegórzki	0
3	Prądnik Czerwony	0
4	Prądnik Biały	37
5	Krowodrza	1
6	Bronowice	12



7	Zwierzyniec	69
8	Dębni	6
9	Łagiewniki-Borek Fałęcki	0
10	Swoszowice	2
11	Podgórze Duchackie	0
12	Bieżanów-Prokocim	1
13	Podgórze	0
14	Czyżyny	1
15	Mistrzejowice	0
16	Bieńczyce	0
17	Wzgórza Krzesławickie	6
18	Nowa Huta	15
<b>SUMA</b>		<b>150</b>

Źródło: opracowanie własne BP.



Rysunek 18 Budynki produkcyjne i przemysłowe powstałe w Krakowie w przedziale czasu 31.07.2018 r. - 31.07.2023 r.

Źródło: opracowanie własne BP.

## Pozostałe budynki niemieszkalne

Drugą co do liczby budynków w Krakowie grupą powstałych pomiędzy początkiem sierpnia 2018 r. a końcem lipca 2023 r. są budynki klasyfikowane jako **pozostałe budynki niemieszkalne**. W ramach tej grupy znajdują się budynki o różnorodnych funkcjach: od budynków użyteczności publicznej, zamieszkania zbiorowego, poprzez budynki składowo-magazynowe, do gospodarczych i garażowych).

Ta grupa w liczbie **905** budynków, stanowiła **10,18%** wszystkich budynków powstałych w tym czasie.

Statystyka w odniesieniu do dzielnic:

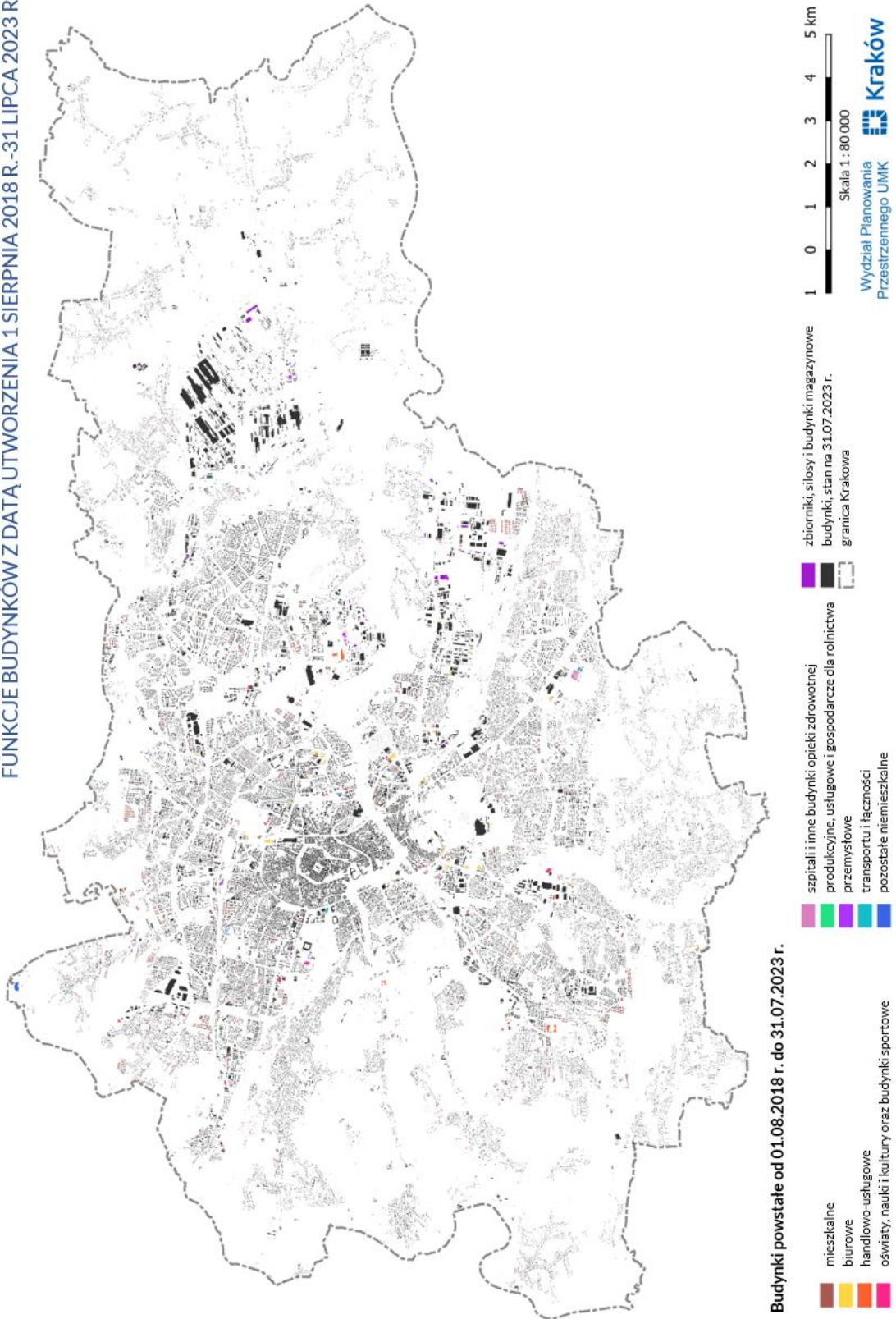
- Budynki oznaczone jako pozostałe niemieszkalne, w największej liczbie powstały w Dzielnicy VII Zwierzyniec (207 obiektów).

*Tabela 41 Liczba budynków klasyfikowanych jako pozostałe budynki niemieszkalne*

nr Dzielnic	nazwa Dzielnic	Pozostałe budynki niemieszkalne
1	Stare Miasto	22
2	Grzegórzki	11
3	Prądnik Czerwony	57
4	Prądnik Biały	146
5	Krowodrza	56
6	Bronowice	148
7	Zwierzyniec	207
8	Dębniki	48
9	Łagiewniki-Borek Fałęcki	10
10	Swoszowice	24
11	Podgórze Duchackie	10
12	Bieżanów-Prokocim	26
13	Podgórze	43
14	Czyżyny	16
15	Mistrzejowice	6
16	Bieńczyce	5
17	Wzgórza Krzesławickie	33
18	Nowa Huta	37
<b>SUMA</b>		<b>905</b>

Źródło: opracowanie własne BP.

OCENA AKTUALNOŚCI STUDIUM I PLANÓW MIEJSCOWYCH  
 STRUKTURA ZABUDOWY W 2023 R.  
 FUNKCJE BUDYNKÓW Z DATĄ UTWORZENIA 1 SIERPNIA 2018 R.-31 LIPCA 2023 R.



Rysunek 19 Funkcje budynków powstałych od 1 sierpnia 2018 r. do 31 lipca 2023 r.  
 Źródło: opracowanie własne BP

Tabela 42 Liczba budynków powstałych od 1 sierpnia 2018 r. do 31 lipca 2023 r.

Nr Dzielnicy	Nazwa Dzielnicy	mieszkalne jednorodzinne	mieszkalne wielorodzinne	mieszkalne suma	biurowe	handlowo- usługowe	oświaty, nauki i kultury oraz sportowe	szpitali i inne opieki zdrowotnej	produkcyjne, usługowe i gospodarcze dla rolnictwa	przemysłowe	transportu i łączości	pozostałe niemieszkalne	zbiorniki, silosy i budynki magazynowe	SUMA budynków w Dzielnicy	% wszystkich budynków w Krakowie
I	Stare Miasto	2	25	27	7	0	1	0	0	0	1	22	0	58	0,84
II	Grzegórzki	2	25	27	8	2	5	0	0	0	4	11	0	57	0,83
III	Prądnik Czerwony	50	55	105	5	12	1	2	0	0	41	57	1	224	3,25
IV	Prądnik Biały	471	163	634	2	26	5	2	37	3	166	146	10	1 031	14,95
V	Krowodrza	29	49	78	0	8	13	1	1	1	97	56	1	256	3,71
VI	Bronowice	229	58	287	4	53	13	0	12	3	181	148	14	715	10,37
VII	Zwierzyniec	356	76	432	6	25	22	1	69	0	85	207	5	852	12,35
VIII	Dębniki	906	160	1 066	6	17	8	0	6	2	12	48	3	1 168	16,94
IX	Łagiewniki- Borek Fałęcki	96	34	130	3	4	1	0	0	1	3	10	1	153	2,22
X	Swoszowice	404	44	448	4	12	6	2	2	0	20	24	0	519	7,51
XI	Podgórze Duchackie	103	64	167	3	5	0	0	0	1	9	10	0	195	2,83
XII	Bieżanów- Prokocim	196	92	288	1	16	6	6	1	2	48	26	7	401	5,81
XIII	Podgórze	141	92	233	20	21	3	0	0	8	15	43	13	356	5,16
XIV	Czyżyny	18	51	69	8	10	4	0	1	3	0	16	19	130	1,89
XV	Mistrzejowice	2	22	24	0	8	0	0	0	1	0	6	1	40	0,58
XVI	Bieńczyce	6	3	9	1	3	0	1	0	0	1	5	0	20	0,29
XVII	Wzgórze Krzyształickie	290	24	314	1	2	1	0	6	4	12	33	4	377	5,47
XVIII	Nowa Huta	227	10	237	2	6	2	1	15	26	7	37	12	345	5,00
	SUMA	3 528	1 047	4 575	81	230	91	16	150	58	702	905	91	6 896	100,00

Źródło: opracowanie własne BP na podstawie bazy danych EGİB

Tabela 43 Powierzchnie zabudowy powstałych budynków od 1 sierpnia 2018 r. do 31 lipca 2023 r.

nr Dzielnicy	nazwa Dzielnicy	mieszkalne jednorodzinne	mieszkalne wielorodzinne	mieszkalne suma	biurowe	handlowo- usługowe	oświaty, nauki i kultury oraz sportowe	szpitale i inne opieki zdrowotnej	produkcyjne, usługowe i gospodarcze dla rolnictwa	przemysłowe	transportu i łącznie	pozostałe niemieszkalne	zbiorniki, silosy i budynki magazynowe	SUMA	% powierzchnia zabudowy wszystkich bud. w Krakowie
I	Stare Miasto	204	18 770	18 974	13 346	0	2 255	0	0	0	269	2 606	0	37 449	2,25
II	Grzegórzki	226	33 049	33 275	16 941	657	4 277	0	0	0	262	5 239	0	60 650	3,65
III	Prądnik Czerwony	4 789	26 910	31 699	4 570	2 060	20	2 247	0	0	972	4 376	1 313	47 257	2,84
IV	Prądnik Biały	46 792	101 695	148 487	1 495	13 784	4 586	213	4 979	907	4 136	19 850	1 580	200 018	12,04
V	Krowodrza	2 986	42 664	45 650	0	689	17 645	864	18	4 957	7 498	14 440	46	91 807	5,52
VI	Bronowice	19 992	42 346	62 338	2 270	8 761	8 823	0	1 801	412	7 366	6 721	2 083	100 575	6,05
VII	Zwierzyniec	37 301	22 648	59 949	1 238	6 638	4 496	1 075	3 811	0	3 873	9 876	678	91 633	5,51
VIII	Dębniki	98 629	80 889	179 518	6 482	20 502	11 229	0	661	51	872	2 953	1 201	223 469	13,45
IX	Łagiewniki- Borek Fałęcki	8 892	16 272	25 164	9 120	3 959	6 927	0	0	132	163	1 596	10	47 073	2,83
X	Swoszowice	46 521	20 948	67 468	1 839	6 280	5 987	1 036	176	0	1 113	870	0	84 770	5,10
XI	Podgórze Duchackie	10 599	29 731	40 330	1 652	1 585	0	0	0	22	600	474	0	44 662	2,69
XII	Bieżanów- Prokocim	20 886	62 739	83 625	3 962	7 255	4 344	24 480	51	840	5 392	3 940	18 479	152 369	9,17
XIII	Podgórze	17 133	85 584	102 717	38 058	9 333	2 978	0	0	10 566	938	3 970	31 326	199 887	12,03
XIV	Czyżyny	2 412	56 432	58 843	7 419	23 722	5 194	0	34	3 702	0	1 462	16 314	116 690	7,02
XV	Mistrzejowice	222	19 134	19 355	0	1 573	0	0	0	1 193	0	99	480	22 700	1,37
XVI	Bieńczyce	658	1 155	1 813	155	1 779	0	1 332	0	0	35	897	0	6 010	0,36
XVII	Wzgórza Krzesławickie	31 166	10 158	41 323	269	7 93	449	0	389	2 630	3 533	3 320	6 487	59 193	3,56
XVIII	Nowa Huta	26 034	2 952	28 986	438	3 166	1 447	683	1 142	10 405	494	2 250	26 526	75 539	4,55
	SUMA	375 441	674 075	1 049 516	109 255	112 536	80 657	31 930	13 062	35 818	37 517	84 938	106 524	1 661 753	100,00

Źródło: opracowanie własne BP na podstawie bazy danych EGİB

Tabela 44 Powierzchnia całkowita budynków powstałych od 1 sierpnia 2018 r. do 31 lipca 2023 r.

Nr Dzielnicy	Nazwa Dzielnicy	mieszkalne jednorodzinne	mieszkalne wielorodzinne	mieszkalne suma	biurowe	handlowo- usługowe	oświaty, nauki i kultury oraz sportowe	szpitale i inne opieki zdrowotnej	produkcyjne, usługowe i gospodarcze dla rolnictwa	przemysłowe	transportu i łączności	pozostałe niemieszkalne	zbiorniki, silosy i budynki magazynowe	SUMA
I	Stare Miasto	612	121 108	121 721	76 754	0	11 273	0	0	0	269	5 161	0	215 178
II	Grzegórzki	552	284 815	285 367	175 954	1 373	7 117	0	0	0	262	48 842	0	518 914
III	Prądnik Czerwony	10 702	161 163	171 865	41 884	5 382	20	4 932	0	0	972	4 525	1 313	230 892
IV	Prądnik Biały	109 950	537 779	647 729	8 735	20 888	13 409	213	4 979	1 771	4 189	19 915	1 580	723 408
V	Krowodrza	8 123	290 564	298 687	0	1 721	45 580	1 728	18	4 957	7 498	47 276	46	407 510
VI	Bronowice	49 829	241 104	290 933	4 671	13 266	15 534	0	1 801	412	7 604	8 694	2 083	344 998
VII	Zwierzyniec	85 185	70 975	156 160	1 867	7 163	4 496	2 149	3 933	0	3 873	12 079	858	192 577
VIII	Dębniki	215 379	368 382	583 761	38 862	39 595	33 690	0	1 096	51	872	3 058	1 955	702 940
IX	Łągowniki-Borek Fałęcki	22 220	72 142	94 362	72 086	14 444	27 709	0	0	132	163	2 160	10	211 068
X	Swoszowice	95 487	72 795	168 282	3 664	9 085	13 312	2 275	176	0	1 257	870	0	198 921
XI	Podgórze Duchackie	21 671	166 824	188 495	11 405	8 391	0	0	0	22	600	589	0	209 502
XII	Bieżanów- Prokocim	42 298	297 059	339 357	15 847	13 961	5 528	125 610	51	1 346	20 000	6 301	26 713	430 437
XIII	Podgórze	36 612	498 254	534 866	219 835	16 481	9 513	0	0	17 513	938	8 755	65 347	873 250
XIV	Czyżyny	4 703	339 914	344 617	42 650	40 773	7 374	0	34	5 522	0	1 462	20 958	463 391
XV	Mistrzejowice	443	170 384	170 827	0	2 767	0	0	0	1 193	0	99	1 440	176 326
XVI	Bieńczyce	1 464	7 882	9 346	310	1 858	0	1 332	0	0	35	2 950	0	15 830
XVII	Wzgórze Krzesławickie	61 866	36 943	98 810	538	793	449	0	490	4 005	3 533	3 374	16 102	128 094
XVIII	Nowa Huta	49 218	10 576	59 794	774	4 815	2 895	683	1 142	18 577	494	2 289	45 738	137 201
	SUMA	816 317	3 748 664	4 564 980	715 836	202 757	197 899	138 922	13 720	55 503	52 559	178 398	184 142	6 180 438

Źródło: opracowanie własne BP na podstawie bazy danych EGIB



### 4.3.3 Podsumowanie – zmiana zagospodarowania w latach 2018 – 2023

Na terenie Miasta, przez **ostatnie 5 lat** zabudowa była dogęszczana i porządkowana, co zasadniczo nie zmieniło struktury zabudowy. Zmiany w zagospodarowaniu przestrzennym wystąpiły nie tylko w związku z budową nowych obiektów, lecz także nadbudową, rozbudową i zmianą sposobu użytkowania budynków istniejących lub wykonanymi rozbiórkami.

W analizowanym okresie, tj. **od roku 2018 do roku 2023 odnotowano zmiany** w zakresie zabudowy na obszarze Krakowa:

- **Liczba budynków** sumarycznie **zmniejszyła się o 6 051** budynków. W roku 2018 wynosiła 123 196, w roku 2023 jest ich **117 145** (tj. 4,9% mniej niż w 2018 r.).
- **Powierzchnia zabudowy** zwiększyła się o prawie **747 tys. m<sup>2</sup>**, co odpowiada **0,23% powierzchni Krakowa**. W roku 2018 wynosiła 21 mln 816 tys. m<sup>2</sup>, co odpowiadało około 6,68% powierzchni Krakowa, w roku 2023 wynosi 22 mln 560 tys. m<sup>2</sup> (tj. **3,4% więcej** niż w roku 2018), co odpowiada 6,9% powierzchni Krakowa (tj. **3,4% więcej** niż w roku 2018).
- **Powierzchnia całkowita budynków** zwiększyła się o ponad **7 mln 623 tys. m<sup>2</sup>**. W roku 2018 wynosiła ponad 56 mln 208 tys. m<sup>2</sup>, w roku 2023 wynosi 63 mln 832 tys. m<sup>2</sup> (tj. **13,6% więcej** niż w roku 2018).
- **Wskaźnik intensywności zabudowy** dla całego Miasta **wzrósł o 0,03 m<sup>2</sup>/ha**. W roku 2018 wynosił 0,17 m<sup>2</sup>/ha, w roku 2023 wynosi 0,2 m<sup>2</sup>/ha (tj. **17% więcej** niż w 2018 r.).
- **Średni wskaźnik powierzchni zabudowy** dla całego Miasta sumarycznie **spadł o 0,2 budynku na 1 ha**. W roku 2018 wynosił 3,8 budynku na 1 ha, w roku 2023 wynosi **3,6 budynku na 1 ha** (tj. 4,9% mniej niż w 2018 r.)
- W latach 2018 - 2023 powstało łącznie **6 896 nowych budynków** o różnych funkcjach. Ich powierzchnia zabudowy wynosi prawie 1 mln 662 tys. m<sup>2</sup>, a powierzchnia całkowita blisko 6 mln 305 tys. m<sup>2</sup>.
- W latach 2018 - 2023 średnio w Krakowie powstało **0,2 budynku na 1 ha**.
- **Liczba budynków mieszkalnych** sumarycznie zwiększyła się o prawie **4 tys.** W roku 2018 wynosiła 54 517, w roku 2023 ich liczba wynosi 58 477 (tj. o **7,3% więcej** niż w 2018 r.).
- Udział procentowy budynków o funkcji mieszkalnej wśród wszystkich budynków w Mieście **wzrósł o 5,7%**. Funkcję mieszkalną w roku 2018 sumarycznie pełniło ponad 44,2% wszystkich budynków, w roku 2023 tę funkcję pełniło ponad **49,9%** wszystkich budynków w Mieście (tj. wzrost **13%** względem roku 2018).
- **Powierzchnia zabudowy budynków mieszkalnych** zwiększyła się o **1 mln 48 tys. m<sup>2</sup>**, co odpowiada **0,23% powierzchni Krakowa**. W roku 2018 wynosiła 10 mln 563 tys. m<sup>2</sup>, w roku 2023 wynosi 11 mln 611 tys. m<sup>2</sup> (tj. **9,9% więcej** niż w roku 2018).
- **Powierzchnia całkowita budynków mieszkalnych** zwiększyła się o prawie **6 mln 268 tys. m<sup>2</sup>**.

W roku 2018 wynosiła 36 mln 820 tys., w roku 2023 wynosi prawie 43 mln 88 tys. m<sup>2</sup> (tj. **17% więcej** niż w roku 2018).

- Wg Banku Danych Lokalnych GUS **przeciętna powierzchnia użytkowa mieszkania na osobę** od 2018 do 2022 roku **wzrosła o 3,2 m<sup>2</sup>**. Na koniec roku 2018 przeciętna powierzchnia użytkowa mieszkania wynosiła 29,1 m<sup>2</sup> na osobę, a na koniec roku 2022 wynosi **32,3 m<sup>2</sup> na osobę** (tj. **11% więcej** niż w roku 2018)
- Sumarycznie **liczba budynków mieszkalnych jednorodzinnych** zwiększyła się o około **1,7 tys.** Ich liczba w roku 2018 wynosiła 40 939, w roku 2023 wynosi **42,6 tys.** (tj. **4,2% więcej** niż w 2018 r.).
- Powierzchnia zabudowy budynków mieszkalnych jednorodzinnych wzrosła łącznie o 171,7 tys. m<sup>2</sup>. W roku 2018 wynosiła 4 mln 528 tys. m<sup>2</sup>, w roku 2023 wynosi 4 mln 700 tys. m<sup>2</sup> (tj. 3,8% więcej niż w 2018 r.).
- Powierzchnia całkowita budynków mieszkalnych jednorodzinnych wzrosła o 1 mln 8 tys. m<sup>2</sup>. W roku 2018 wynosiła 7 mln 310 tys. m<sup>2</sup>, w roku 2023 wynosi prawie 8 mln 319 tys. m<sup>2</sup> (tj. 13,8% więcej niż w 2018 r.)
- **Liczba budynków mieszkalnych wielorodzinnych** sumarycznie zwiększyła się o około **2,2 tys.** W roku 2018 wynosiła 13,6 tys., w 2023 r. jest ich ponad **15,8 tys.** (tj. **16,6% więcej** niż w 2018 r.).
- Powierzchnia zabudowy budynków mieszkalnych wielorodzinnych wzrosła o 876 tys. m<sup>2</sup>.
- W roku 2018 wynosiła 6 mln 34 tys., w roku 2023 wynosi 6 mln 911 tys., (tj. 14,5% więcej niż w 2018 r.).  
Powierzchnia całkowita wzrosła o 5 mln 259 tys. m<sup>2</sup>. W 2018 roku wynosiła 29 mln 510 tys. m<sup>2</sup>, w roku 2023 wynosi 34 mln 769 tys. m<sup>2</sup> (tj. 17,8% więcej niż w roku 2018).
- Pomiędzy 2018 r. a 2023r. powstało ponad **4,5 tys. nowych budynków mieszkalnych**. Stanowiły one ponad **66,3%** wszystkich budynków powstałych w tym czasie w Mieście. Spośród budynków o różnych funkcjach nowe budynki mieszkalne miały także największą łączną powierzchnię zabudowy (1 mln 49 tys. m<sup>2</sup>) i największą powierzchnię całkowitą (blisko 4,6 mln m<sup>2</sup>).
- Pomiędzy 2018 r. a 2023r. powstało **3,5 tys. budynków mieszkalnych jednorodzinnych** (ponad 51% wszystkich budynków powstałych w tym czasie w Krakowie, o łącznej powierzchni zabudowy wynoszącej 375,4 tys. m<sup>2</sup> i powierzchni całkowitej równej 816,3 tys. m<sup>2</sup>) oraz **1 tys. budynków mieszkalnych wielorodzinnych** (ponad 15% wszystkich budynków powstałych w tym czasie w Krakowie, o łącznej powierzchni zabudowy wynoszącej 674,1 tys. m<sup>2</sup> i powierzchni całkowitej 3 mln 749 tys. m<sup>2</sup>).
- **Zasoby mieszkaniowe** od 2018 do 2022 roku **wrosły o 59 449 mieszkań**. Wg Banku Danych Lokalnych GUS zasoby mieszkaniowe ogółem w Krakowie w 2018 roku

wynosiły 389 606 mieszkań, w roku 2022 wynoszą 449 055 mieszkań (tj. **15%** więcej niż w 2018 r.).

- **Powierzchnia użytkowa mieszkań wzrosła o 3 476 335 m<sup>2</sup>.** Wg Banku Danych Lokalnych GUS w 2018 roku wynosiła 22 460 621 m<sup>2</sup>, w roku 2022 wynosi 25 936 956 m<sup>2</sup> (tj. **15%** więcej niż w roku 2018).

Tabela 45 Mieszkania oddane do użytkowania w Krakowie

Rok	Liczba mieszkań oddanych do użytkowania:
2018	9 606
2019	13 039
2020	10 158
2021	10 101
2022	10 766

Źródło: Bank Danych Lokalnych GUS

- **Liczba budynków usługowych wzrosła o 881 budynków.** W 2018 roku było ich 5,3 tys. a w roku 2023 było ich **6,2 tys.** (tj. **16,5% więcej** niż w 2018 r.). Łączna **powierzchnia zabudowy** budynków usługowych **wzrosła o ponad 636 tys. m<sup>2</sup>.**

W roku 2018 wynosiła 3 mln 163 tys. m<sup>2</sup>, w roku 2023 wynosi 3 mln 799 tys. m<sup>2</sup> (tj. 20,1% więcej niż w 2018 r.).

**Powierzchnia całkowita wzrosła o prawie 2 mln 444 tys. m<sup>2</sup>.** W roku 2018 wynosiła 8 mln 318 tys. m<sup>2</sup>, w roku 2023 wynosi 10 mln 761 tys. m<sup>2</sup> (tj. 29,4% więcej niż w 2018 r.).

- Pomiędzy 2018 r. a 2023 r. powstało **418 nowych** budynków usługowych (ich powierzchnia zabudowy to prawie **334,4 tys. m<sup>2</sup>**, a powierzchnia całkowita **1 mln 255,4 tys. m<sup>2</sup>**).

- Spośród budynków usługowych najczęściej sumarycznie przybyło budynków **handlowo-usługowych** – ich liczba wzrosła o **382** budynki. W 2018 roku było ich nieco ponad 3 tys., w 2023 roku ich liczba wynosi 3,4 tys. (tj. 12,6% więcej niż w 2018r.).

Łączna **powierzchnia zabudowy** budynków handlowo-usługowych **wzrosła o prawie 187,2 tys. m<sup>2</sup>.** W roku 2018 wynosiła 1 mln 382 tys. m<sup>2</sup>, w roku 2023 wynosi 1 mln 569 tys. m<sup>2</sup> (tj. 13,5% więcej niż w 2018 r.).

**Powierzchnia całkowita wzrosła o ponad 345,3 tys. m<sup>2</sup>.** W roku 2018 wyniosła 2 mln 430 tys. m<sup>2</sup>, w roku 2023 wynosi 2 mln 775 tys. m<sup>2</sup> (tj. 14,2% więcej niż w 2018 r.).

- **230 budynków handlowo-usługowych** to nowe obiekty, powstałe między 2018 r. a 2023 r. (ich powierzchnia zabudowy wynosi 112,5 tys. m<sup>2</sup>, a powierzchnia całkowita 202,7 tys. m<sup>2</sup>).
- Liczba budynków **oświaty, nauki i kultury oraz budynków sportowych** wzrosła o **265** obiektów. W 2018 roku ich liczba wynosiła 1 072, w roku 2023 jest ich 1 337 (tj. 24,7% względem 2018 r.). **Powierzchnia zabudowy** budynków tej funkcji **wzrosła o 232,7 tys. m<sup>2</sup>**. W 2018 roku wynosiła 946,7 tys. m<sup>2</sup>, w 2023 roku wynosi 1 mln 179 tys. m<sup>2</sup> (tzn. zwiększyła się 24,6% od roku 2018). **Powierzchnia całkowita** budynków tej funkcji **wzrosła o 816,2 tys. m<sup>2</sup>**. W roku 2018 wynosiła 2,6 mln m<sup>2</sup>, w 2023 roku wynosi 3,4 mln m<sup>2</sup> (tzn. zwiększyła się 31,6% od roku 2018).
- **91** budynków **oświaty, nauki i kultury oraz budynków sportowych** to obiekty nowe, powstałe między 2018 r. a 2023 r. (ich powierzchnia zabudowy wynosi 80,6 tys. m<sup>2</sup>, a powierzchnia całkowita 197,9 tys. m<sup>2</sup>).
- W Krakowie przybyły **43** budynki o funkcji **szpitale i inne budynki opieki zdrowotnej**.  
W roku 2018 było ich 254, w roku 2023 jest ich 297 (tj. 16,9% więcej niż w 2018 r.), **przyrost powierzchni całkowitej** wyniósł **196,2 tys. m<sup>2</sup>** (w roku 2018 wynosiła 815,3 tys. m<sup>2</sup>, w roku 2023 wynosi 1 mln 11 tys. m<sup>2</sup>, co przełożyło się na wzrost o 24,1% w odniesieniu do roku 2018).
- między 2018 r. a 2023 r. powstało **16** budynków o funkcji szpitale i inne budynki opieki zdrowotnej – jest to najniższa liczba budynków ze wszystkich funkcji. Ta liczba stanowi około **0,2%** budynków powstałych w tym czasie w Mieście. Łączna powierzchnia zabudowy tych budynków wynosi 31,9 m<sup>2</sup>, powierzchnia całkowita – 138,9 m<sup>2</sup>.
- W 2023 r. liczba obiektów **biurowych** wzrosła o **191**. W roku 2018 wynosiła 993, a w roku 2023 wynosi 1 184 (tj. 19,2% więcej niż w 2018 r.). Łączna **powierzchnia zabudowy** budynków biurowych **wzrosła o 175 tys. m<sup>2</sup>**. W roku 2018 wynosiła 614,7 tys. m<sup>2</sup>, w 2023 roku wynosi 789,7 tys. m<sup>2</sup> (tj. 28,5% więcej niż w 2018 r.). **Powierzchnia całkowita** wzrosła o **1 mln 86 tys. m<sup>2</sup>**. W 2018 roku wynosiła 2 mln 488 tys. m<sup>2</sup>, a w roku 2023 wynosi prawie 3 mln 574 tys. m<sup>2</sup> (tj. o 43,7% więcej niż w 2018 r.).
- Wg Krakowskiego Rynku Nieruchomości (edycje 2018 i 2022) całkowita powierzchnia biurowa od 2018 do 2022 roku **wzrosła o 450 tys. m<sup>2</sup>**. Na koniec roku 2018 wynosiła 1,26 mln m<sup>2</sup>, a na koniec roku 2022 wynosi **1,71 mln m<sup>2</sup>** (tj. **36% więcej** niż w 2018 r.).
- **81** **budynków biurowych** to obiekty nowe, powstałe w latach 2018-2023 (ich powierzchnia zabudowy wynosi 109,2 tys. m<sup>2</sup>, a powierzchnia całkowita 715,8 tys. m<sup>2</sup>).
- Liczba budynków **przemysłowych** zmniejszyła się o **115**. W roku 2018 wynosiła 1,3 tys., a w roku 2023 było ich 1,2 tys. (tj. 8,3% mniej niż w 2018 r.). Łączna **powierzchnia całkowita** budynków przemysłowych zmniejszyła się o **9,1 tys. m<sup>2</sup>**.

W roku 2018 wynosiła 1 mln 946 tys. m<sup>2</sup>, w roku 2023 wynosi ponad 1 mln 937 tys. m<sup>2</sup> (tj. 0,5% mniej niż w 2018 r.).

- Pomiędzy 2018 r. a 2023 r. powstało **55 nowych budynków** o funkcji przemysłowej. Łączna powierzchnia zabudowy tych budynków wynosi 35,8 tys. m<sup>2</sup>, a powierzchnia całkowita - 55,5 tys. m<sup>2</sup>.
- Grupa budynków produkcyjnych, usługowych i gospodarczych dla rolnictwa **zmniejszyła się o ponad 3 tys. obiektów**. W roku 2018 wynosiła 17,4 tys., w roku 2023 liczyła 14,3 tys. budynków (tj. 17,6% mniej niż w 2018 r.).
- Pomiędzy 2018 r. a 2023 r. powstało **150 budynków** produkcyjnych, usługowych i gospodarczych dla rolnictwa. Łączna powierzchnia zabudowy tych budynków wynosi nieco ponad 13 tys. m<sup>2</sup>, a powierzchnia całkowita - 13,7 tys. m<sup>2</sup>.
- Liczba budynków klasyfikowanych jako **pozostałe budynki niemieszkalne zmniejszyła się o 9,3 tys.** W roku 2018 wynosiła 39,8 tys., w roku 2023 wynosi 30,5 tys. (tj. 23,5% mniej niż w 2018 r.).
- W 2018 roku 797 budynków nie miało określonej funkcji w ewidencji. **W 2023 r. wszystkie budynki** w ewidencji w liczbie **117 145** mają zidentyfikowaną funkcję.

#### Zmiany w dzielnicach:

Tabela 46 Nowe budynki w Krakowie w latach 2018 - 2023 w podziale na Dzielnicę.

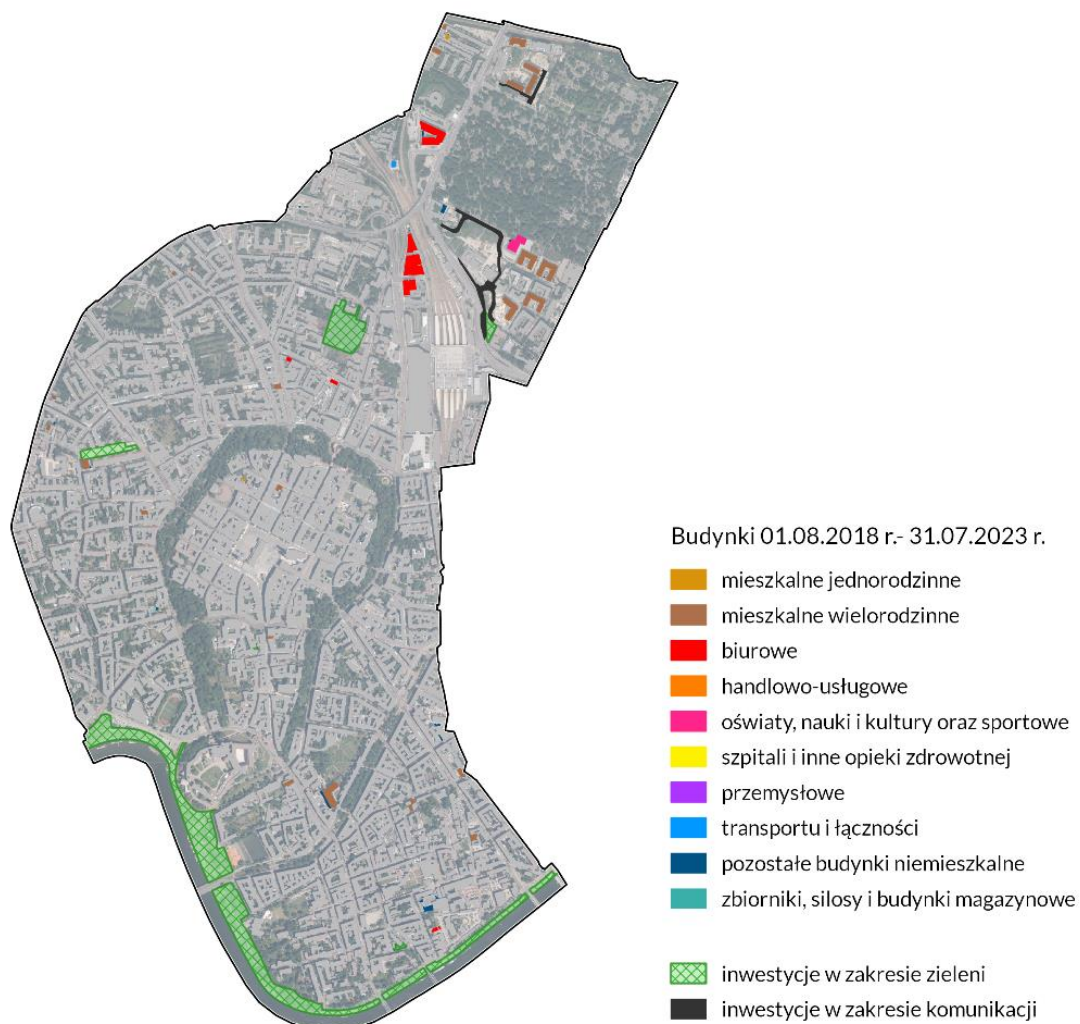
Nr Dzielniczy	Nazwa Dzielniczy	Suma budynków powstałych w latach 2018-2023	Przyrost wskaźnika powierzchni zabudowy w latach 2018-2023 na 1 ha w Dzielniczy	Przyrost intensywności zabudowy w latach 2018-2023 na 1 ha w Dzielniczy
I	Stare Miasto	58	0,1	0,04
II	Grzegórzki	57	0,1	0,09
III	Prądnik Czerwony	224	0,3	0,04
IV	Prądnik Biały	1031	0,4	0,03
V	Krowodrza	256	0,5	0,07
VI	Bronowice	715	0,7	0,04
VII	Zwierzyniec	852	0,3	0,01
VIII	Dębniki	1168	0,3	0,02
IX	Łagiewniki-Borek Fałęcki	153	0,3	0,04
X	Swoszowice	518	0,2	0,01
XI	Podgórze Duchackie	195	0,2	0,02

XII	Bieżanów- Prokocim	401	0,2	0,03
XIII	Podgórze	356	0,1	0,03
XIV	Czyżyny	130	0,1	0,04
XV	Mistrzejowice	40	0,1	0,03
XVI	Bieńczyce	20	0,1	0,00
XVII	Wzgórza Krzyszawickie	377	0,2	0,01
XVIII	Nowa Huta	345	0,1	0,00
<b>SUMA</b>		<b>6896</b>	<b>-</b>	<b>-</b>
<b>Średnia wartość dla Krakowa</b>		<b>-</b>	<b>0,2</b>	<b>0,02</b>



## 4.4 Wybrane inwestycje zrealizowane w poszczególnych dzielnicach

### Dzielnica I Stare Miasto

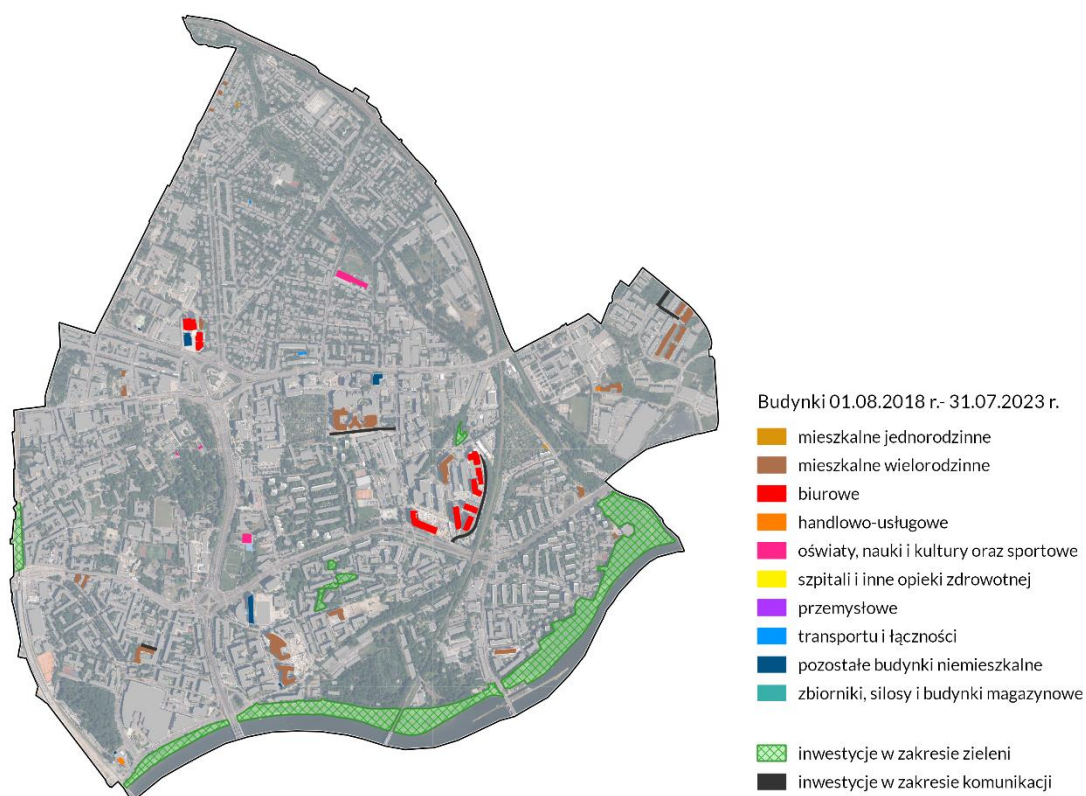


Rysunek 20 Dzielnica I - zmiany w zagospodarowaniu od 1 sierpnia 2018 r. do 31 lipca 2023 r.

Źródło: opracowanie własne BP

- **Zabudowa mieszkaniowa wielorodzinna:** ul. Wita Stwosza, Prandoty, Stradomska (Angel Stradom).
- **Budynki biurowe:** ul. Pawia(High Five), Wita Stwosza (V Offices).
- **Budynki użyteczności publicznej:** Archiwum Narodowe i Muzeum Fotografii przy ul. Rakowickiej, rozbudowa Domu Pomocy Społecznej im. Helclów.
- **Infrastruktura komunikacyjna:** przebudowa ul. Krakowskiej.

## Dzielnica II Grzegórzki

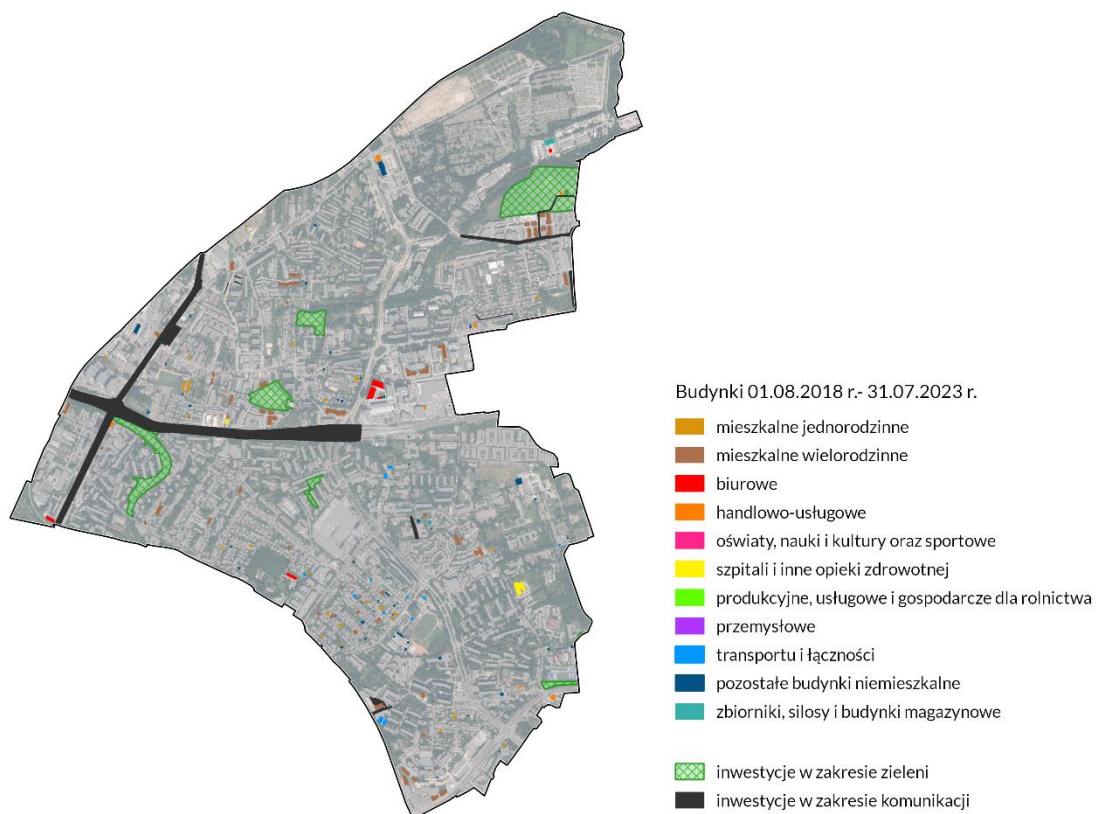


Rysunek 21 Dzielnica II - zmiany w zagospodarowaniu od 1 sierpnia 2018 r. do 31 lipca 2023 r.

Źródło: opracowanie własne BP

- **Zabudowa mieszkaniowa wielorodzinna:** ul. Grzegórzecka (Wiślane Tarasy II), Francesco Nullo (Grzegórzki Park), Lema.
- **Budynki biurowe:** ul. Fabryczna (Fabryczna Park), Lubomirskiego (Unity Centre).
- **Pozostałe budynki usługowe:** hotel przy ul. Mogilskiej, akademik przy al. Pokoju.
- **Budynki użyteczności publicznej:** Centrum Sportu i Rekreacji Przystań na Eisenberga.
- **Infrastruktura komunikacyjna:** przystanek Kraków Grzegórzki, przebudowa trasy kolejowej E30 wraz z budową estakady szybkiej kolei aglomeracyjnej oraz budową kładki pieszo-rowerowej.

## Dzielnica III Prądnik Czerwony

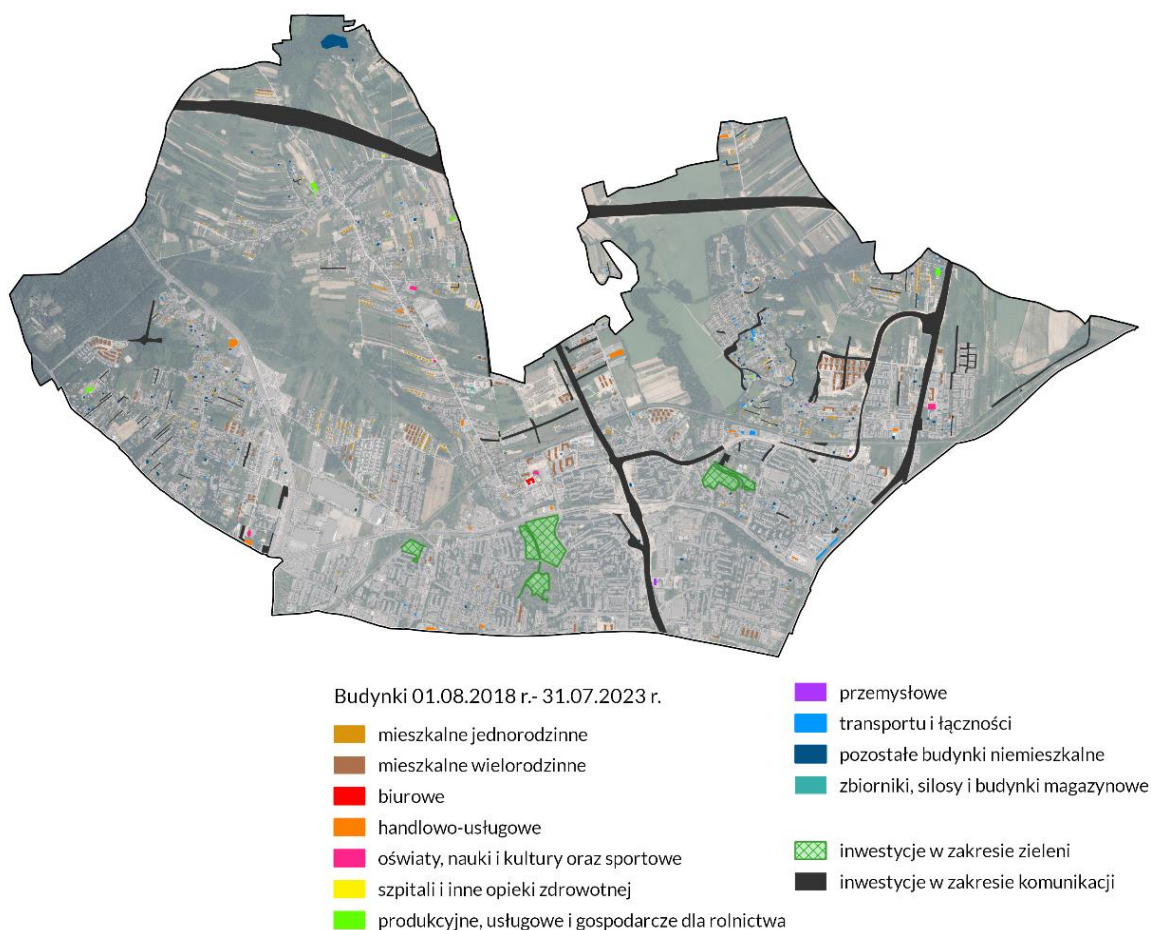


Rysunek 22 Dzielnica III - zmiany w zagospodarowaniu od 1 sierpnia 2018 r. do 31 lipca 2023 r.

Źródło: opracowanie własne BP

- **Zabudowa mieszkaniowa wielorodzinna:** ul. Reduta, Mogilska, Łaskiewiczza, Dobrego Pasterza, Lublańska (Lublańska Park, Zaczarowany Młyn).
- **Budynki biurowe:** ul. Lublańska (Tertium).
- **Infrastruktura komunikacyjna:** rozbudowa al. 29 Listopada (w budowie).

## Dzielnica IV Prądnik Biały



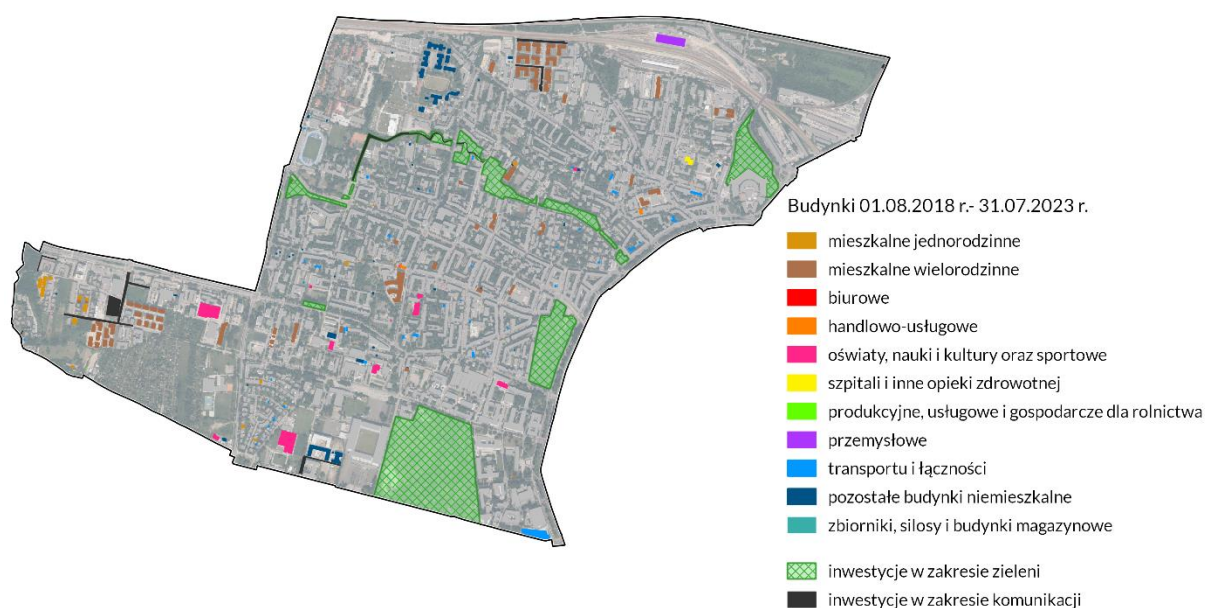
Rysunek 23 Dzielnica IV - zmiany w zagospodarowaniu od 1 sierpnia 2018 r. do 31 lipca 2023 r.

Źródło: opracowanie własne BP

- **Zabudowa mieszkaniowa wielorodzinna:** ul. Banacha (Ozon), Pachońskiego (Parki Krakowa), Pasteura, Glogera, Żabinię (Casa Feliz), Starego Dębu, Stawowa (Osada Rzymska), Stelmachów.
- **Zabudowa mieszkaniowa jednorodzinna:** ul. Belwederczyków, Chylińskiego, Górka Narodowa, Stelmachów, rejon ul. Łokietka.
- **Budynki użyteczności publicznej:** Zespół Szkolno-Przedszkolny przy ul. Meiera, Urząd Celno-Skarbowy przy ul. Pachońskiego.
- **Budynki handlowo-usługowe:** centrum handlowe (Vendoo Park) przy ul. Glogera, salon samochodowy przy ul. Jasnogórskiej, pawilon handlowy przy ul. Radzikowskiego.
- **Infrastruktura komunikacyjna:** trasa Krakowskiego Szybkiego Tramwaju do Górki Narodowej, Północna Obwodnica Krakowa (w budowie), trasa Wolbromska (w budowie), rozbudowa al. 29 Listopada (w budowie).



## Dzielnica V Krowodrza

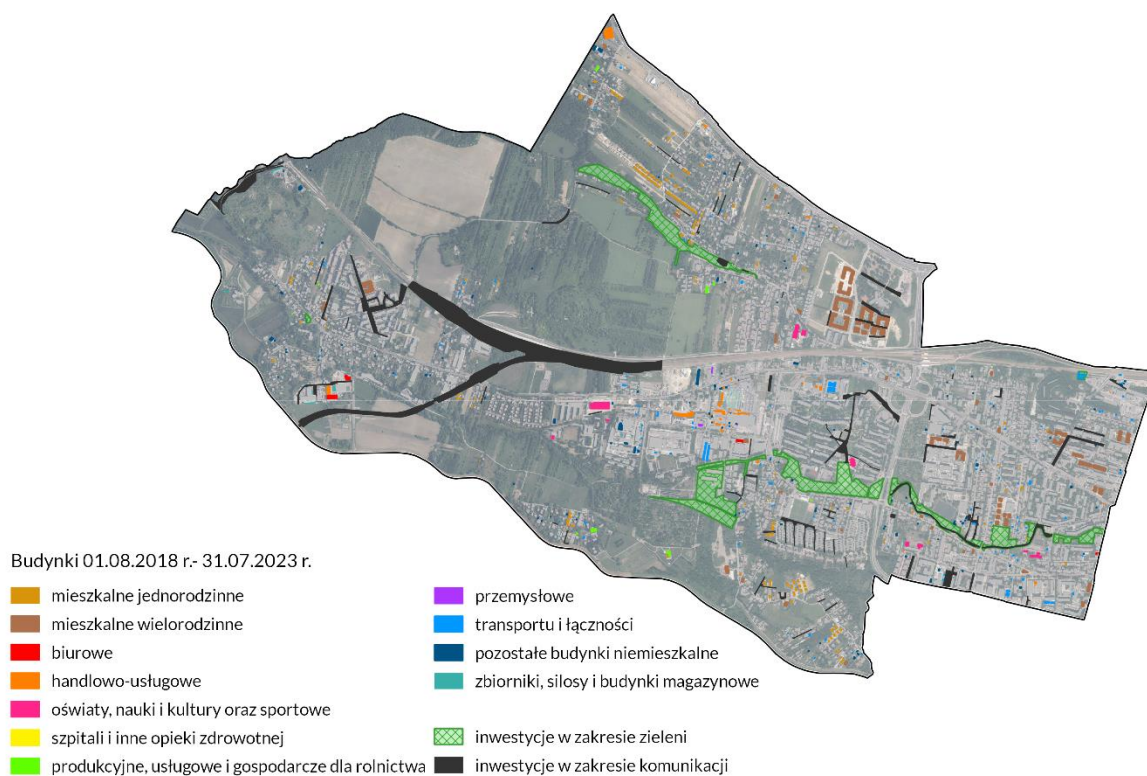


Rysunek 24 Dzielnica V - zmiany w zagospodarowaniu od 1 sierpnia 2018 r. do 31 lipca 2023 r.

Źródło: opracowanie własne BP

- **Zabudowa mieszkaniowa wielorodzinna:** ul. Wrocławska (Nowa 5 Dzielnica), Kijowska, Buszka, Przybyszewskiego.
- **Zabudowa mieszkaniowa jednorodzinna:** ul. Odlewnicza.
- **Budynki użyteczności publicznej:** Hala sportowa AGH przy al. Armii Krajowej, obiekty naukowe AGH na terenie kampusu, basen przy ul. Chocimskiej, centrum sportowe (Błonia Sport) al. 3 Maja, modernizacja Stadionu Miejskiego im. Henryka Reymana.
- **Pozostałe budynki usługowe:** hotele przy al. 3 maja.
- **Infrastruktura komunikacyjna:** przebudowa ulic Królewskiej i Podchorążych.

## Dzielnica VI Bronowice

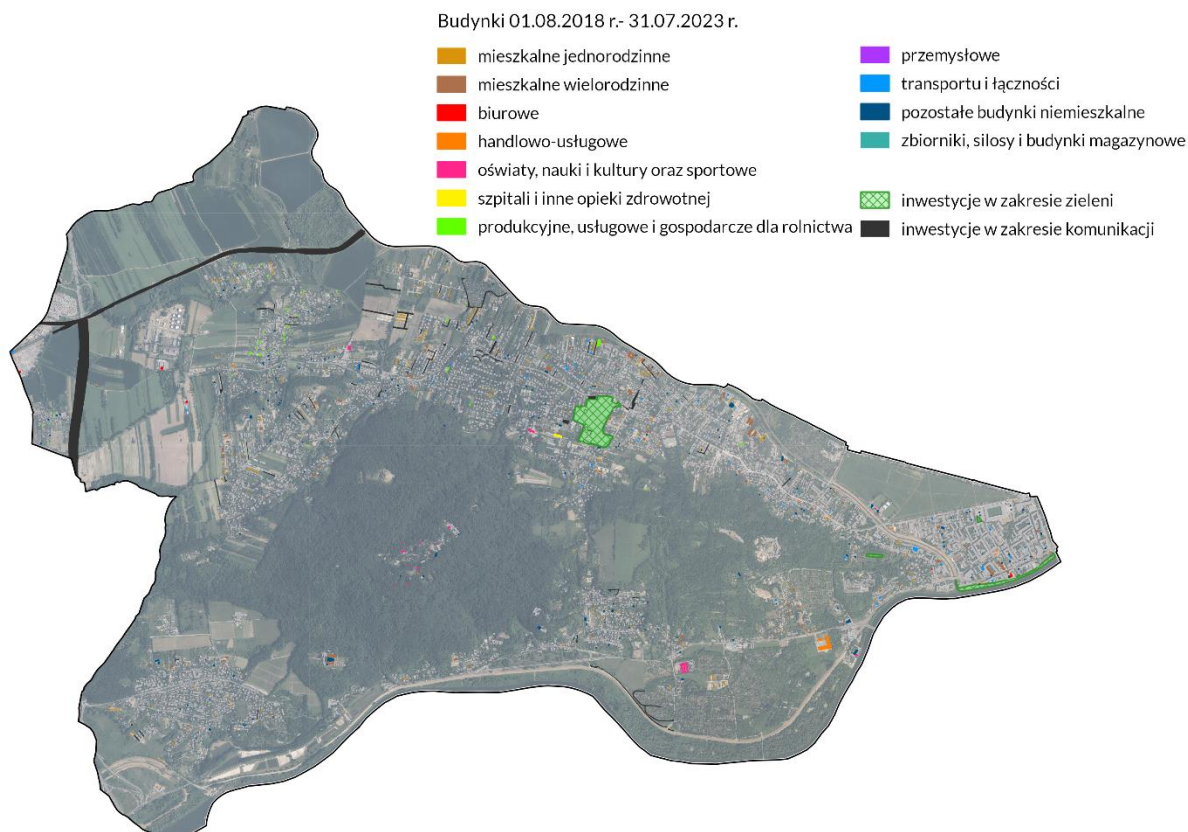


Rysunek 25 Dzielnica VI - zmiany w zagospodarowaniu od 1 sierpnia 2018 r. do 31 lipca 2023 r.

Źródło: opracowanie własne BP

- **Zabudowa mieszkaniowa wielorodzinna:** ul. Wizjonerów (Mieszkaj w Mieście), Stańczyka, Przybyszewskiego, rejon ul. Rydła.
- **Zabudowa mieszkaniowa jednorodzinna:** ul. Truskowskiego, Hamernia.
- **Budynki użyteczności publicznej:** Centrum Innowacji przy ul. Balickiej.
- **Infrastruktura komunikacyjna:** przystanek Kraków Bronowice.

## Dzielnica VII Zwierzyniec



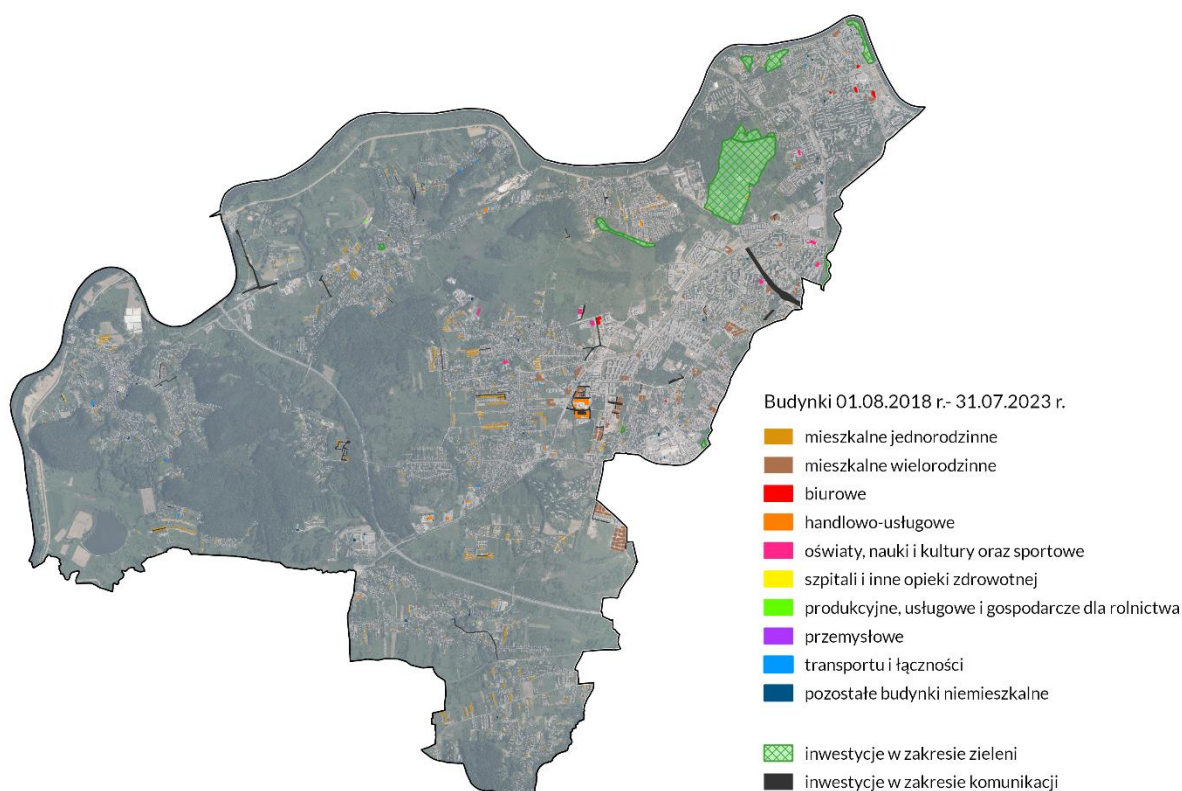
Rysunek 26 Dzielnica VII - zmiany w zagospodarowaniu od 1 sierpnia 2018 r. do 31 lipca 2023 r.

Źródło: opracowanie własne BP

- **Zabudowa mieszkaniowa wielorodzinna:** ul. Kościuszki, Borowego, Jesionowej.
- **Zabudowa mieszkaniowa jednorodzinna:** zespoły zabudowy jednorodzinnej, bliźniaczej i szeregowej przy ul. Podłużnej, Malowniczej, Jesionowej, Pylnej, Becka, Podkamyk i Rzepichy; szereg indywidualnych inwestycji w rejonie Woli Justowskiej, Chełma, Bielani i Przegorzał.
- **Budynki użyteczności publicznej:** Miejski Ośrodek Pomocy Społecznej, rozbudowa Szpitala Ortopedyczno-Rehabilitacyjnego oraz budynku szkoły podstawowej przy ul. Modrzewiowej rozbudowa IKiFP PAN przy ul. Becka, modernizacja budynku dawnej Szkoły Przemysłowej Żeńskiej przy ul. Syrokomli na cele Akademii Sztuk Pięknych, Centrum Muzyki wraz z parkingiem wielopoziomowym na Cichym Kąciku (w budowie).
- **Budynki handlowo-usługowe:** centrum handlowe (Atut) ul. Księcia Józefa.



## Dzielnica VIII Dębni

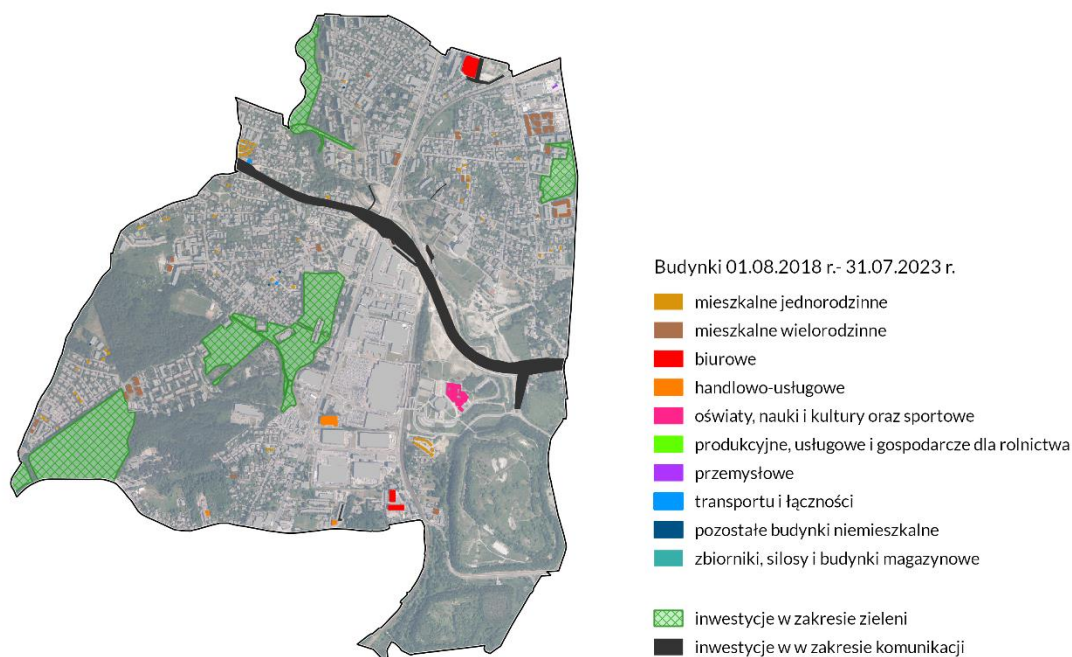


Rysunek 27 Dzielnica VIII - zmiany w zagospodarowaniu od 1 sierpnia 2018 r. do 31 lipca 2023 r.

Źródło: opracowanie własne BP

- **Zabudowa mieszkaniowa wielorodzinna:** ul. Piltza, Bunscha (Zielona Polana), ul. Przyzby (osiedle komunalne), Spacerowa, Małysiaka (Kliny Zacisze), Zelwerowicza, Gwieździstej, uzupełnienia zabudowy w rejonie Dębni, Ludwinowa i Ruczaju.
- **Zabudowa mieszkaniowa jednorodzinna:** zespoły zabudowy jednorodzinnej, bliźniaczej i szeregowej przy ul. Tynieckiej, Winnickiej, Unruga, Grzegorzewskiej, Mochnaniec, Laurowej, Dziewiarzy, Bogucianka, Wielogórskiej, Petrażyckiego, Trockiego; szereg indywidualnych inwestycji w rejonie Tyńca, Kostrza, Pychowic, Skotnik, Sidziny.
- **Budynki użyteczności publicznej:** hala sportowa szkoły przy ul. Lipińskiego, dom zakonny przy ul. Ceglarskiej, Dom Pomocy Społecznej przy ul. Praskiej (w budowie), rozbudowa zespołu szkolno-przedszkolnego przy ul. Skotnickiej, Uczelniane Centrum Sportowo-Rekreacyjne przy Kampusie UJ (w budowie).
- **Budynki biurowe:** ul. Podole, Bułhaka, Barska, Kilińskiego, Sternbacha.
- **Budynki handlowo-usługowe:** centrum handlowe przy ul. Bunscha, obiekty usługowe przy ul. Skotnickiej.
- **Infrastruktura:** cmentarz w Podgórkach Tynieckich wraz z budynkiem krematorium przy ul. Wielogórskiej.

## Dzielnica IX Łagiewniki-Borek Fałęcki

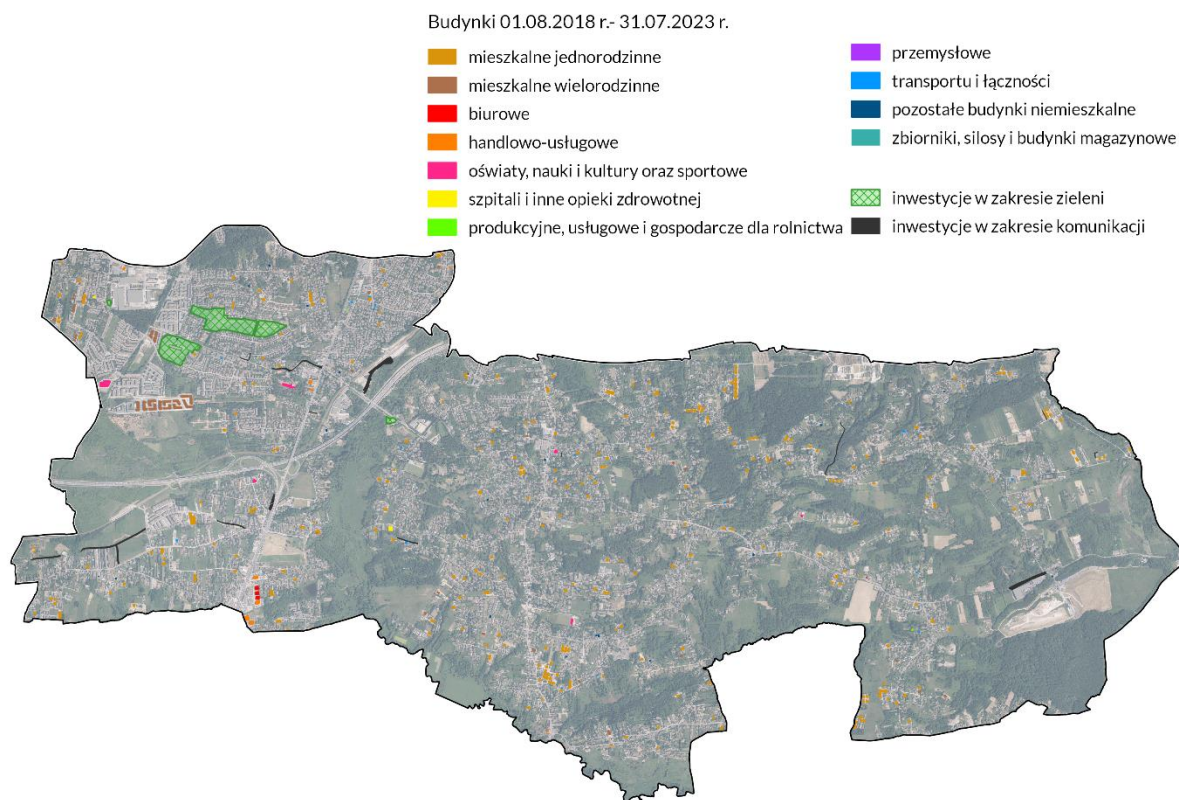


Rysunek 28 Dzielnica IX - zmiany w zagospodarowaniu od 1 sierpnia 2018 r. do 31 lipca 2023 r.

Źródło: opracowanie własne BP

- **Zabudowa mieszkaniowa wielorodzinna:** ul. Fredry, Żywiecka
- **Zabudowa mieszkaniowa jednorodzinna:** zespoły zabudowy jednorodzinnej, bliźniaczej i szeregowej przy ul. Turonia, Marcika, Sowiej.
- **Budynki biurowe:** ul. Tischnera (Tischnera Office), Marcika.
- **Budynki handlowo-usługowe:** salon samochodowy przy ul. Zakopiańskiej.
- **Infrastruktura komunikacyjna:** Trasa Łagiewnicka wraz z trasą tramwajową.

## Dzielnica X Swoszowice

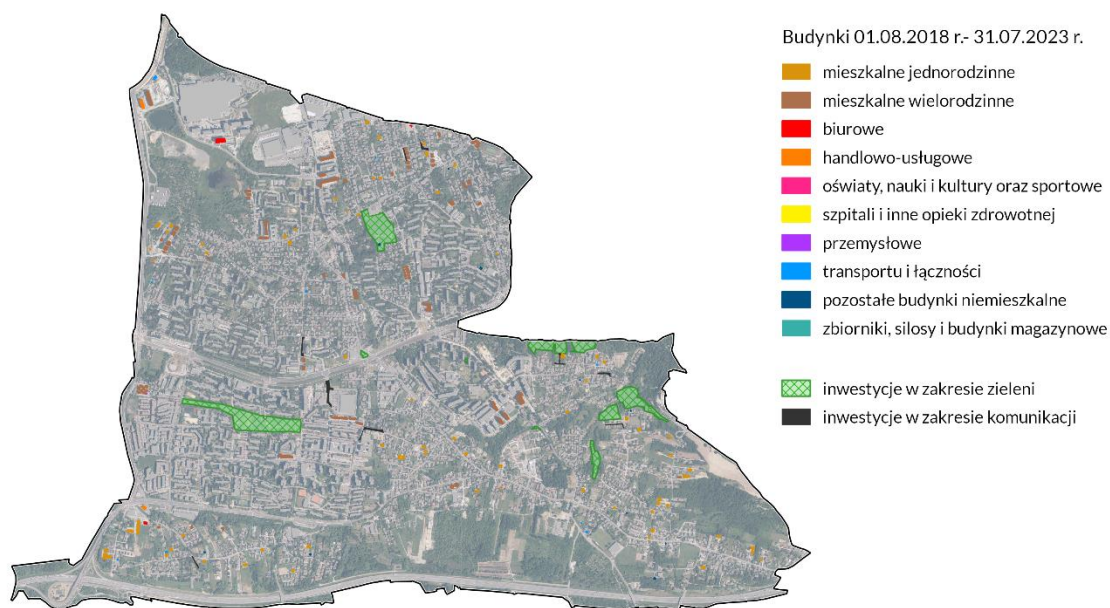


Rysunek 29 Dzielnica X - zmiany w zagospodarowaniu od 1 sierpnia 2018 r. do 31 lipca 2023 r.

Źródło: opracowanie własne BP

- **Zabudowa mieszkaniowa wielorodzinna:** ul. Szwed-Śniadowskiej (w ramach programu Mieszkanie Plus), Krygowskiego.
- **Zabudowa mieszkaniowa jednorodzinna:** zespoły zabudowy jednorodzinnej, bliźniaczej i szeregowej przy ul. Krzyżańskiego, Aleksandrowicza, Kukietek Golkowickich, Wyżynnej, Miarowej, Dębskiego, Pawła z Krosna; szereg indywidualnych inwestycji w rejonie Opatkowic, Jugowic, Swoszowic, Wróblowic, Rajska, Soboniowic, Kosocic.
- **Budynki użyteczności publicznej:** szkoła podstawowa przy ul. Bartła, adaptacja i rozbudowa Fortu Jugowice na potrzeby Muzeum i Centrum Ruchu Harcerskiego, centrum edukacyjne przy ul. Starowiejskiej.
- **Budynki biurowe:** ul. Opatkowicka.
- **Budynki handlowo-usługowe:** pawilon handlowy przy ul. Góra Libertowska (częściowo na terenie Gminy Wieliczka).
- **Infrastruktura komunikacyjna:** przebudowa stacji kolejowej Swoszowice wraz z budową parkingu P&R.

## Dzielnica XI Podgórze Duchackie



Rysunek 30 Dzielnica XI - zmiany w zagospodarowaniu od 1 sierpnia 2018 r. do 31 lipca 2023 r.

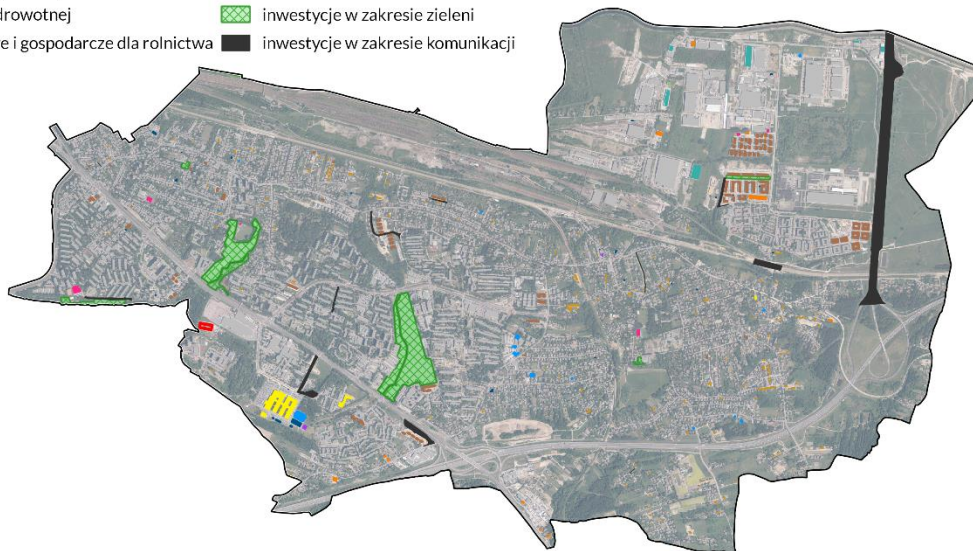
Źródło: opracowanie własne BP

- **Zabudowa mieszkaniowa wielorodzinna:** ul. Przyjaźni Polsko-Węgierskiej (apartamenty na wynajem), ul. Walerego Sławka, Bochenka, Żaka, Strumienna, Klonowica, Kordiana, Skowronia, Heltmana, Włoska, Trybuny Ludów.
- **Zabudowa mieszkaniowa jednorodzinna:** zespoły zabudowy jednorodzinnej, bliźniaczej i szeregowej przy ul. Albańskiej, Myślenickiej, Cechowej; szereg indywidualnych inwestycji w rejonie Starego Kurdwanowa i Starych Piasków.
- **Budynki biurowe:** ul. Puskarska.



## Dzielnica XII Bieżanów-Prokocim

Budynki 01.08.2018 r.- 31.07.2023 r.

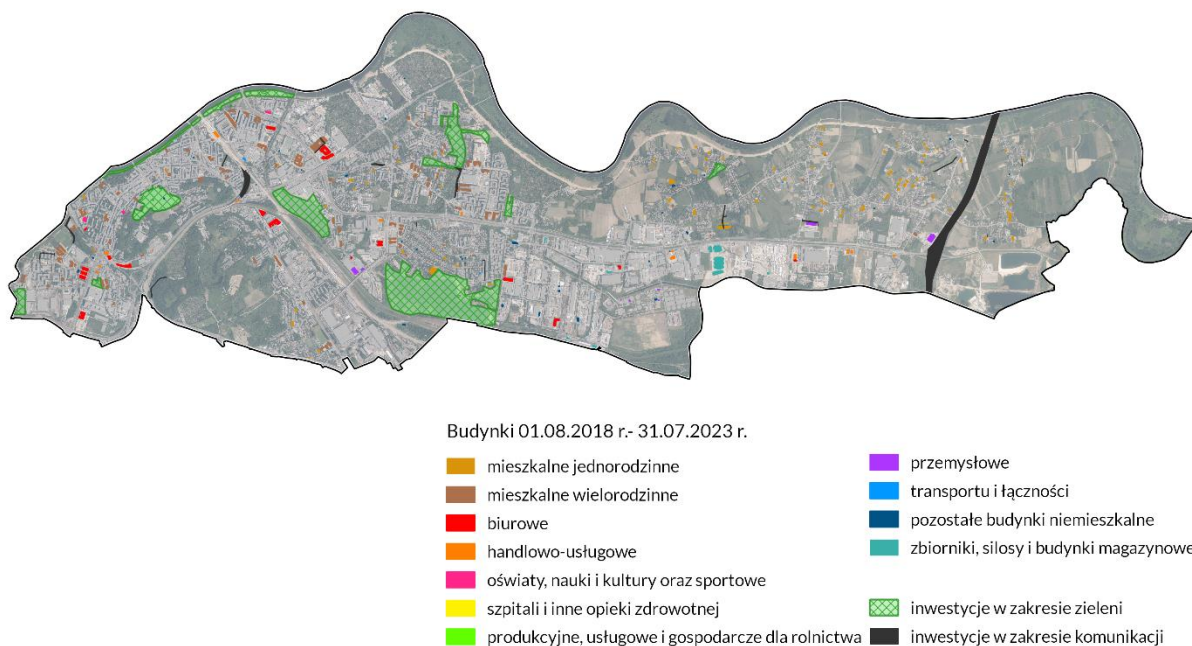


Rysunek 31 Dzielnica XII - zmiany w zagospodarowaniu od 1 sierpnia 2018 r. do 31 lipca 2023 r.

Źródło: opracowanie własne BP

- **Zabudowa mieszkaniowa wielorodzinna:** ul. Domagały, Agatowa, Cieczów, Ćwilińskiej, Telimeny.
- **Zabudowa mieszkaniowa jednorodzinna:** zespoły zabudowy jednorodzinnej i bliźniaczej przy ul. Młodzieży i Zaliпки; szereg indywidualnych inwestycji w rejonie Prokocimia i Starego Bieżanowa.
- **Budynki użyteczności publicznej:** zespół budynków Szpitala Uniwersyteckiego przy ul. Jakubowskiego, Dzielnicowe Centrum Sportu i rekreacji Na Kozłówe przy ul. Facimiech, przedszkole samorządowe przy ul. Dygasińskiego, Centrum Sportu w Bieżanowie ul. Lipowskiego.
- **Budynki biurowe:** ul. Medyczna.
- **Budynki handlowo-usługowe:** centrum handlowe (Atut) ul. Agatowa.
- **Budynki magazynowe:** ul. Nad Drwiną.

## Dzielnica XIII Podgórze

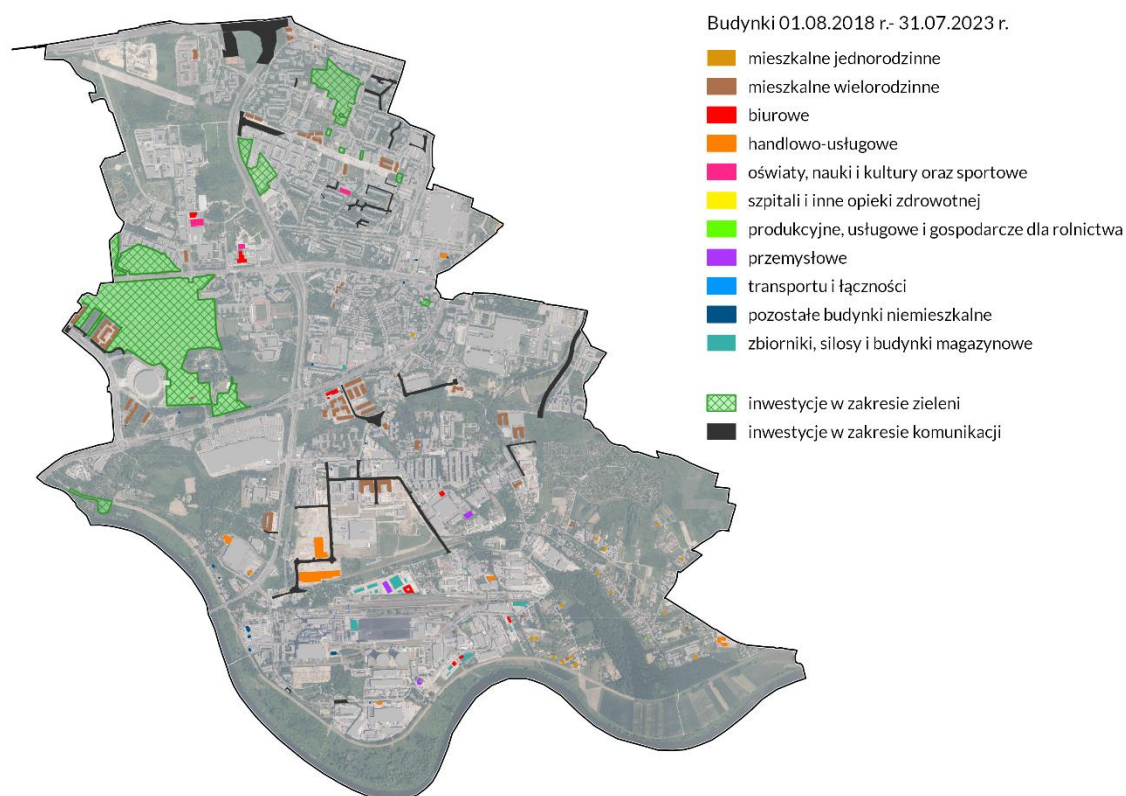


Rysunek 32 Dzielnica XIII - zmiany w zagospodarowaniu od 1 sierpnia 2018 r. do 31 lipca 2023 r.

Źródło: opracowanie własne BP

- **Zabudowa mieszkaniowa wielorodzinna:** ul. Rydlówka, Zabłocie, Klimeckiego, Kiełkowskiego, Myśliwska, Lipska, Przewóz, Goszczyńskiego, Wielicka, uzupełnienia zabudowy Łagiewnik, Starego Podgórza, Zabłocia.
- **Zabudowa mieszkaniowa jednorodzinna:** zespoły zabudowy jednorodzinnej i bliźniaczej przy ul. Kaczej, Bugaj, Przy Cegielni; szereg indywidualnych inwestycji w rejonie Rybitw i Przewozu.
- **Budynki użyteczności publicznej:** rozbudowa budynku na potrzeby Teatru KTO przy ul. Zamoyskiego, hala sportowa szkoły przy ul. Krasickiego, budynek Krakowskiej Akademii przy ul. Herlinga-Grudzińskiego, Klaster Innowacji Społeczno-Gospodarczych przy ul. Zabłocie, remiza dla Ochotniczej Straży Pożarnej na osiedlu Przewóz przy ul. Wrobel.
- **Budynki biurowe:** ul. Wadowicka, Czyżówka, Wielicka, Nowohucka, Romanowicza, Bagrowa
- **Budynki produkcyjne i magazynowe:** ul. Christo Botewa, Półtanki, Wrobel, Gromadzka.
- **Infrastruktura komunikacyjna:** przystanek Kraków Zabłocie (rozbudowa), przystanek Kraków Złocień, kładka pieszo-rowerowa nad ul. Powstańców Śląskich wzdłuż ul. Kamieńskiego.

## Dzielnica XIV Czyżyny



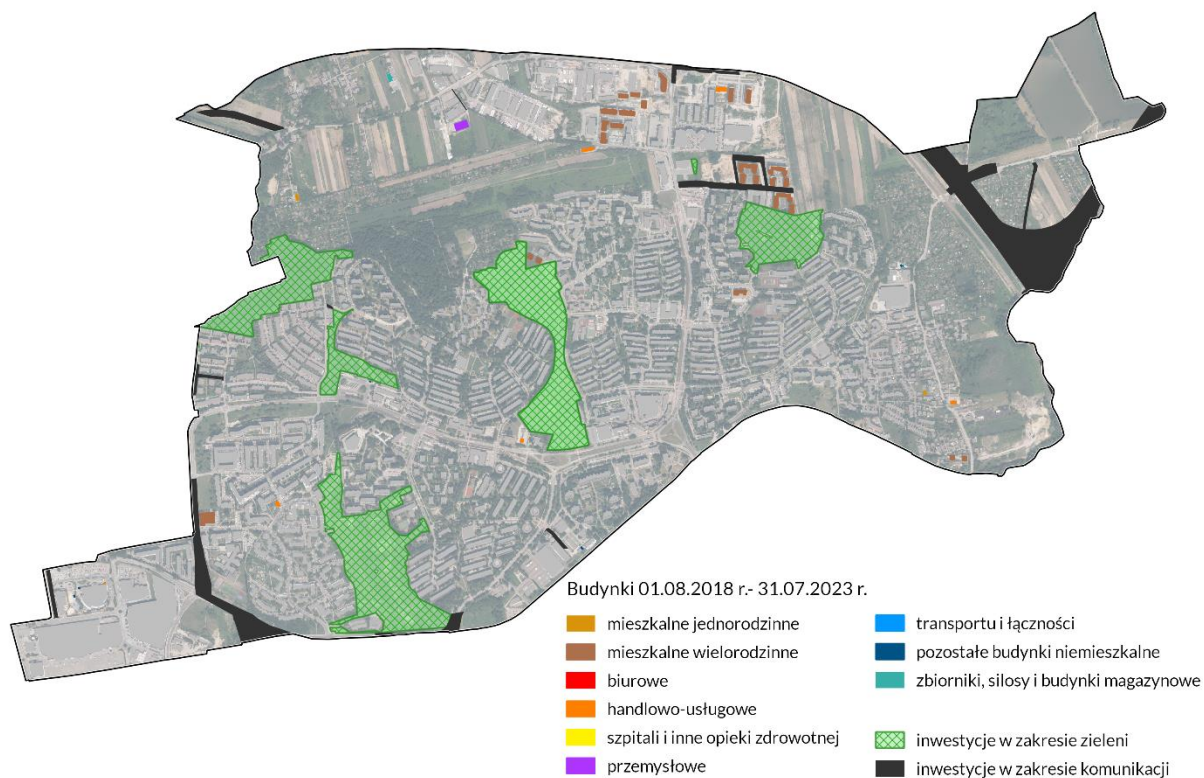
Rysunek 33 Dzielnica XIV - zmiany w zagospodarowaniu od 1 sierpnia 2018 r. do 31 lipca 2023 r.

Źródło: opracowanie własne BP

- **Zabudowa mieszkaniowa wielorodzinna:** al. Pokoju, os. Dywizjonu 303, ul. Lema (Solaris, Supernova, Apartamenty w Parku Lotników), Tomickiego, Sołtysowska, Ciesielskiego (Centralna Park), Nowohucka (CityYes), Strumyk.
- **Zabudowa mieszkaniowa jednorodzinna:** pojedyncze budynki w rejonie Łęgu.
- **Budynki użyteczności publicznej:** basen na osiedlu II Pułku Lotniczego, Małopolskie Centrum Nauki Cogiteon przy al. gen. Bora-Komorowskiego (w budowie).
- **Budynki biurowe:** ul. Życzkowskiego, al. Jana Pawła II, al. Pokoju.
- **Budynki handlowo-usługowe:** centra handlowe przy ul. Galicyjskiej (Designer Outlet i Atut), budynki handlowe przy ul. Podbipięty.
- **Budynki produkcyjne i magazynowe:** ul. Na Załęczu (MPEC).
- **Infrastruktura komunikacyjna:** przebudowa ul. Centralnej oraz budowa układu drogowego łączącego ul. Centralną z ul. Na Załęczu.



## Dzielnica XV Mistrzejowice

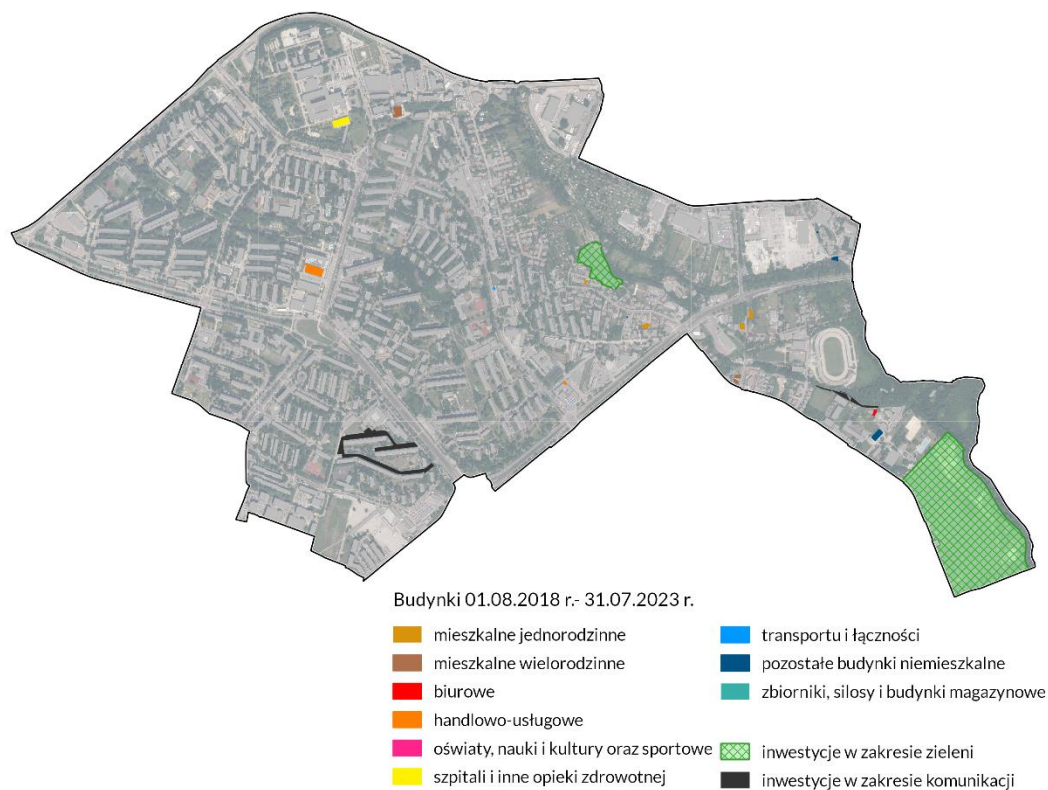


Rysunek 34 Dzielnica XV - zmiany w zagospodarowaniu od 1 sierpnia 2018 r. do 31 lipca 2023 r.

Źródło: opracowanie własne BP

- **Zabudowa mieszkaniowa wielorodzinna:** ul. Piasta Kołodzieja (Viva Piast, Piasta Towers, Piasta Park, DomBud), Bohomolca (Domosfera), os. Bohaterów Września (SM Hutnik), ul. Perkuna Królowej Marysieńki.
- **Budynki użyteczności publicznej:** basen przy ul. Bitwy nad Bzurą (w budowie).
- **Budynki produkcyjne i magazynowe:** ul. Powstańców.
- **Infrastruktura komunikacyjna:** droga ekspresowa S7 Widoma-Kraków (w budowie).

## Dzielnica XVI Bieńczyce

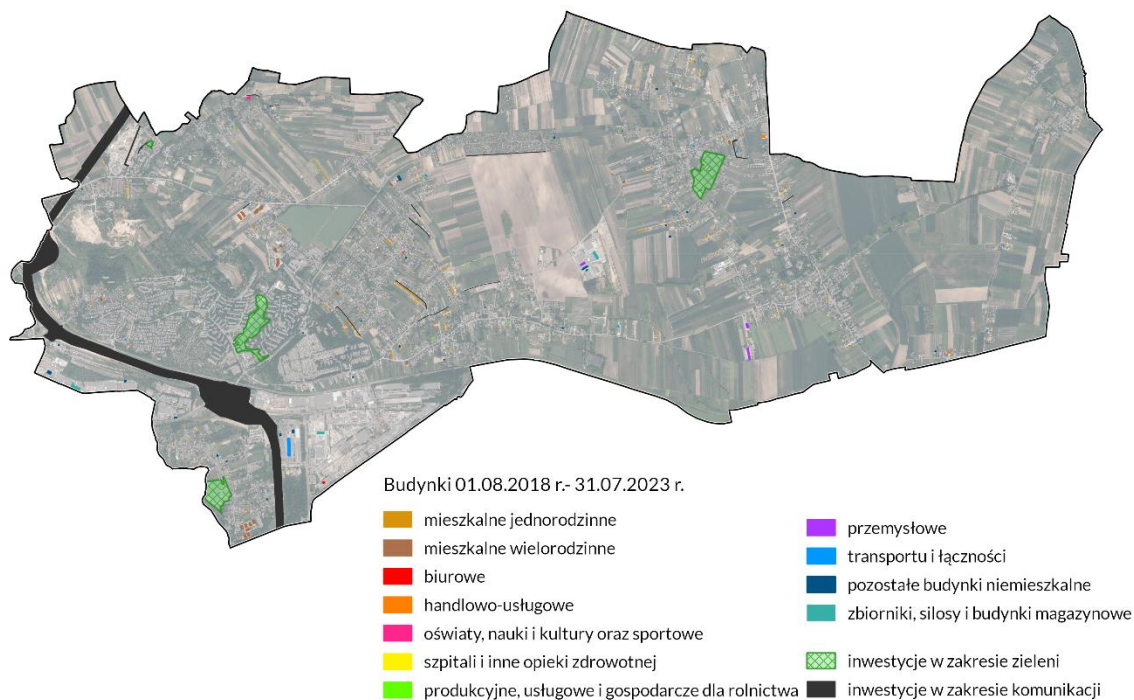


Rysunek 35 Dzielnica XVI - zmiany w zagospodarowaniu od 1 sierpnia 2018 r. do 31 lipca 2023 r.

Źródło: opracowanie własne BP

- **Zabudowa mieszkaniowa wielorodzinna:** ul. Łopackiego
- **Zabudowa mieszkaniowa jednorodzinna:** pojedyncze budynki przy ul. Bulwarowej i Stadionowej.
- **Budynki użyteczności publicznej:** rozbudowa i modernizacja Szpitala Rydygiera.
- **Budynki handlowo-usługowe:** centrum handlowe przy ul. Broniewskiego.
- **Pozostałe budynki usługowe:** hotel przy ul. Wojciechowskiego.

## Dzielnica XVII Wzgórza Krzesławickie



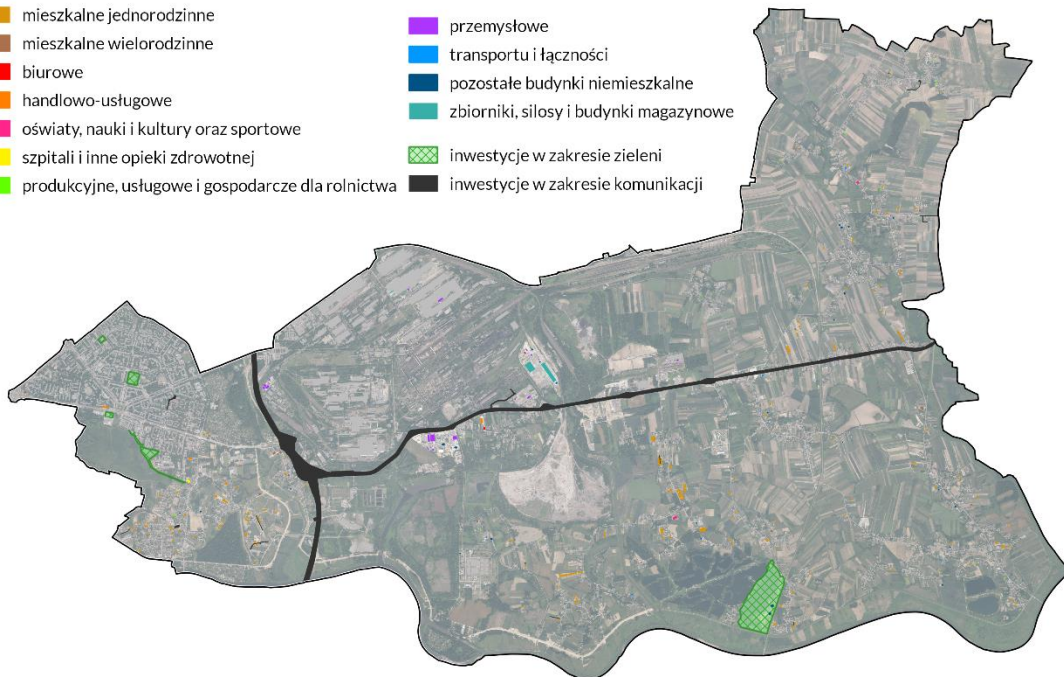
Rysunek 36 Dzielnica XVII - zmiany w zagospodarowaniu od 1 sierpnia 2018 r. do 31 lipca 2023 r.

Źródło: opracowanie własne BP

- **Zabudowa mieszkaniowa wielorodzinna:** ul. Smorawińskiego (osiedle komunalne), Niebyła, Petöfięgo.
- **Zabudowa mieszkaniowa jednorodzinna:** zespoły zabudowy jednorodzinnej i bliźniaczej przy ul. Stary Gościńiec, Studziennej, Morcinka, Jasełkowej, Irzykowskiego; szereg indywidualnych inwestycji w rejonie Grębałowa, Łuczanowic i Wadowa.
- **Budynki użyteczności publicznej:** rozbudowa zajezdni tramwajowej Nowa Huta przy ul. Ujastek.
- **Budynki produkcyjne i magazynowe:** ul. Makuszyńskiego, Ujastek i Łuczanowicka.
- **Infrastruktura komunikacyjna:** Droga ekspresowa S7 Widoma-Kraków (w budowie).

## Dzielnica XVIII Nowa Huta

Budynki 01.08.2018 r.- 31.07.2023 r.



Rysunek 37 Dzielnica XVIII - zmiany w zagospodarowaniu od 1 sierpnia 2018 r. do 31 lipca 2023 r.

Źródło: opracowanie własne BP

- **Zabudowa mieszkaniowa wielorodzinna:** Al. Jana Pawła II.
- **Zabudowa mieszkaniowa jednorodzinna:** zespoły zabudowy jednorodzinnej i bliźniaczej przy ul. Karaszewicza-Tokarzewskiego, Kąkolowej, Kościelnickiej; szereg indywidualnych inwestycji w rejonie Lesiska i Starego Wiśliska; pojedyncze budynki w rejonie Wróżeńic, Kościelnik, Wolicy, Przylasku Wyciąskiego.
- **Budynki produkcyjne i magazynowe:** ul. Igołomska i Cementowa.
- **Infrastruktura komunikacyjna:** Droga ekspresowa S7 Widoma-Kraków (w budowie), rozbudowa ul. Igołomskiej.



## 4.5 Analiza stanu przestrzeni publicznych

W ustawie o planowaniu i zagospodarowaniu przestrzennym przed nowelizacją z 2023 r. przestrzeń publiczną rozumiano jako *obszar o szczególnym znaczeniu dla zaspokojenia potrzeb mieszkańców, poprawy jakości ich życia i sprzyjający nawiązywaniu kontaktów społecznych ze względu na jego położenie oraz cechy funkcjonalno-przestrzenne, określony w studium uwarunkowań i kierunków zagospodarowania przestrzennego gminy.*

W obecnie obowiązującym Studium dla Miasta Krakowa do najważniejszych przestrzeni publicznych Miasta zaliczono m.in.:

- 1) *historyczne centrum Krakowa,*
- 2) *tzw. stare Podgórze,*
- 3) *tzw. stara część Nowej Huty,*
- 4) *Bulwary Wisły,*
- 5) *główne ciągi komunikacyjne wraz z wyznaczonymi wzdłuż nich ciągami pieszymi (...),*
- 6) *przestrzenie placów miejskich, skwerów, parków i ogrodów miejskich (np. Rynek Główny, Plac Mariacki, Plac Jana Matejki, Plac Centralny, Błonia, Planty, Park Dębnicki, Park im. H. Jordana, Ogród Botaniczny, Ogród Zoologiczny, Bulwary Wisły, Pl. Bohaterów Getta, Pl. Nowy, Pl. Niepodległości, Rynek Podgórski),*
- 7) *przestrzenie ruchu pieszego w węzłach zintegrowanego transportu (stacje, przystanki kolejowe oraz inne węzły przesiadkowe),*
- 8) *inne przestrzenie (np. kładki piesze, podziemne przejścia itp.).*

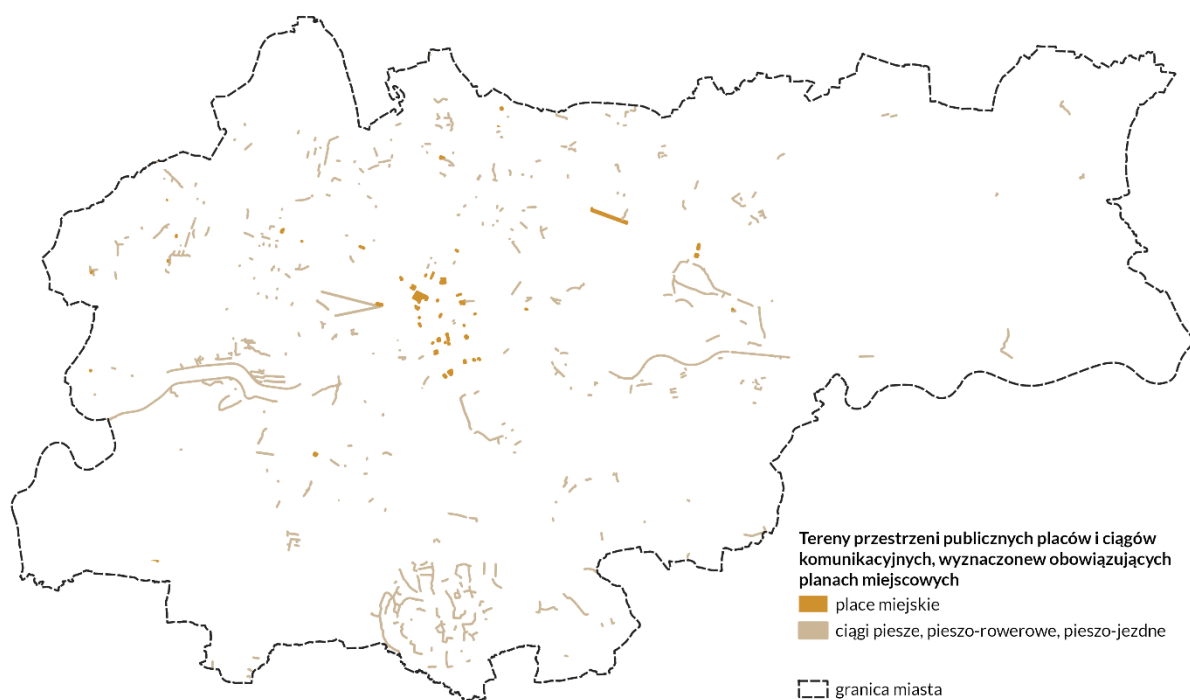
Należy podkreślić, że nowelizacja ustawy o planowaniu z 2023 r. wykreśla przywołaną powyżej definicję z obiegu prawnego pozwalając gminom samemu definiować czym dla nich będzie przestrzeń publiczna.

Na potrzeby niniejszej analizy tereny przestrzeni publicznych utożsamia się z terenami, do których wszyscy użytkownicy miasta mają nieskrępowany dostęp, a więc m.in. do dróg, placów, targowisk, terenów zieleni publicznej i półpublicznej, w tym terenów wykorzystywanych do uprawiania sportu i rekreacji, lasów.

### **Zmiany w zakresie przestrzeni publicznych w latach 2018-2023:**

Zgodnie z zapisanym w Strategii Rozwoju Krakowa Celem Strategicznym nr IV - *Kraków – miasto przyjazne do życia*, w Krakowie realizowane są działania ukierunkowane na przywracanie przestrzeni publicznych mieszkańcom poprzez ograniczenie dostępu samochodów do centrum miasta i poszczególnych wnętrz osiedli, w zamian rozwijając efektywny i przyjazny środowisku system transportu zbiorowego.

W miejscowych planach zagospodarowania przestrzennego wyznaczone zostały tereny pod 53 place miejskie (łącznie 27,5 ha) oraz wyznaczonych zostało 472 ciągów pieszych, pieszo-rowerowych oraz pieszo-jezdnych (łącznie 61 ha).



Rysunek 38 Tereny przestrzeni publicznych placów i ciągów komunikacyjnych, wyznaczone w obowiązujących planach miejscowych  
źródło: opracowanie własne BP

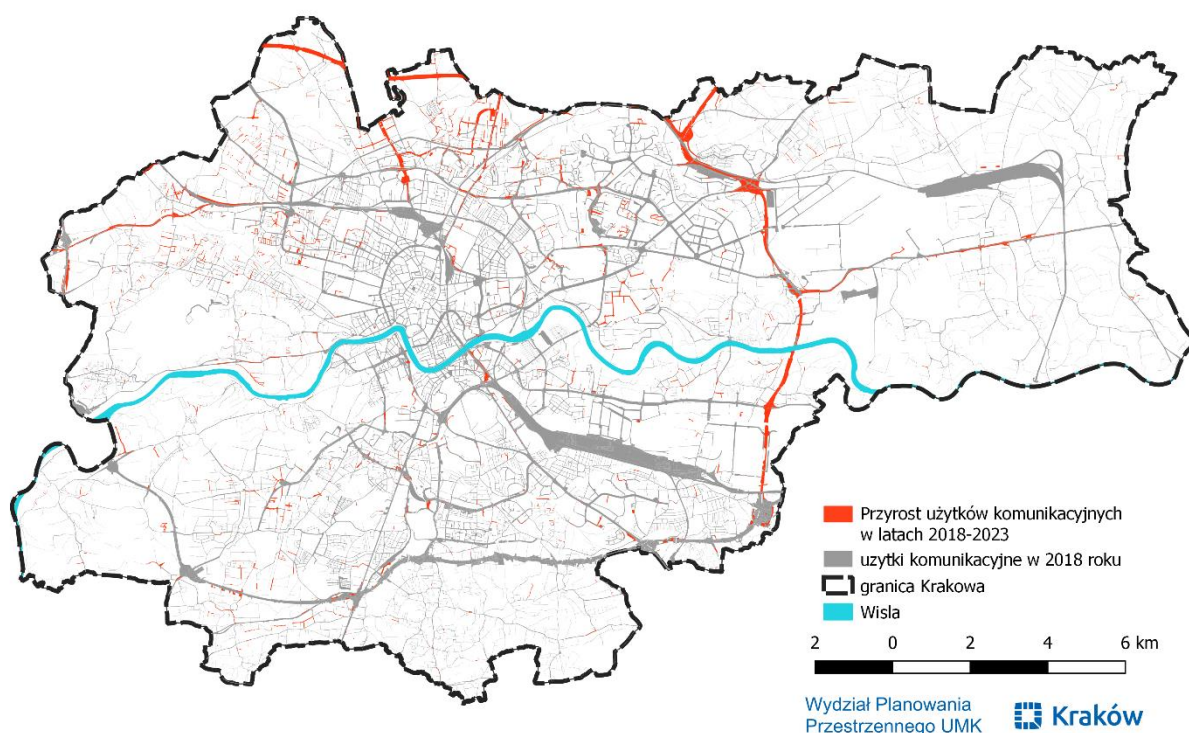
W przeciągu ostatnich pięciu lat prowadzono szereg robót budowlanych w celu uspokojenia ruchu oraz równoważenia ruchu pieszego, rowerowego i samochodowego, zapoczątkowany w ciągu ulicy Dietla i Grzegórzeckiej, a następnie kontynuowany na obszarze kolejnych dzielnic Krakowa, w tym Prądnika Czerwonego, Nowej Huty i Bieńczy. Realizacje te przyczyniają się do poprawy jakości przestrzeni dla pieszych i rowerzystów oraz przyczyniają się do aktywizacji funkcji usługowych na przylegających do nich obszarach miasta.

Kolejnym przykładem, w którym ingerencja w układ drogowy miasta, wpłynęła na sposób zagospodarowania terenów z nią sąsiadujących, jest budowa Trasy Łagiewnickiej. Stanowi ona teren ciągu komunikacyjnego będący przestrzenią publiczną nie tylko dla kierowców, ale również dla pieszych i rowerzystów. W ramach realizacji tej inwestycji, nad układem drogowym powstały tereny rekreacyjne z boiskami sportowymi, skateparkiem, placami zabaw oraz siłowniami plenerowymi.

Szansą na rozwój i powstanie nowych przestrzeni publicznych są również inne inwestycje z zakresu komunikacji, takie jak np. budowa tramwaju na Górkę Narodową, przebudowa ulicy Igołomskiej, czy rozbudowa kolejowej linii średnicowej i budowa estakad kolejowych. W ramach tej ostatniej inwestycji, w czerwcu 2023 roku do użytku oddano kładkę pieszo-rowerową, łączącą Grzegórzki i Zabłocie. Przyczyni się ona do ożywienia otoczenia bulwarów Wisły oraz umożliwi połączenie nowym ciągiem komunikacyjnym intensywnie rozwijające się Zabłocie z centrum miasta.

Prawidłowe funkcjonowanie przestrzeni publicznych w mieście wymaga zapewnienia dostępności dla jak największej grupy potencjalnych użytkowników, różnorodnych form transportu, z preferencją dla zrównoważonych form transportu. Na obszarze miasta sukcesywnie prowadzone są nowe inwestycje poprawiające jakość ciągów pieszych i rowerowych.

W strukturze miasta wyodrębniono użytki drogowe oraz kolejowe oraz zobrazowano je na poniżej mapie.



Rysunek 39 Przyrost użytków komunikacyjnych w latach 2018-2023

źródło: opracowanie własne BP

Należy zwrócić uwagę, że na terenie gminy zasób użytków o charakterze komunikacyjnym na przestrzeni ostatnich 5 lat zwiększył się aż o 305 ha. Największy przyrost obserwowany jest w kategorii użytków drogowych.

Tabela 47 Powierzchnia użytków komunikacyjnych w 2018 i 2023 roku

		ROK		Przyrost (ha)
		2018	2023	
Oznaczenie	dr (ha)	2 804,72	2 957,73	153,02
	Tk (ha)	699,24	711,33	12,09
	Ti (ha)	76,32	92,40	16,09
	Tp (ha)	59,18	183,46	124,29
	<b>SUMA</b>	<b>3 639,45</b>	<b>3 944,93</b>	<b>305,48</b>

źródło: opracowanie własne BP



Różnica stanu użytków drogowych wskazuje, że Gmina zwiększyła powierzchnie tych przestrzeni. W ramach tego procesu można zaobserwować następujące zagadnienia:

- W centrum miasta, gdzie struktura przestrzeni publicznych jest wykształcona, nie obserwuje się zmian w powierzchni użytków drogowych.
- Wewnątrz drugiej obwodnicy pojawiają się nieliczne nowe połączenia drogowe, a na części obecnych dochodzi do procesu konsolidacji i porządkowania przestrzeni publicznych wokół tych dróg.
- Na zewnątrz 3 i 4 obwodnicy widoczne są nowe struktury dróg publicznych, a więc rozbudowywany jest ich system, ponadto zachodzą procesy porządkujące tę strukturę.
- Pozytywnym aspektem jest szereg inwestycji drogowych na terenach zabudowy mieszkaniowej jednorodzinnej.

W analizowanym okresie do najważniejszych inwestycji w zakresie przestrzeni publicznej (z wyłączeniem omówionych w odrębnym podrozdziale inwestycji w zakresie zieleni) można zaliczyć następujące inwestycje:

- woonerf na ul. Krupniczej,
- „Aleję Róż na nowo”
- Plac Biskupi,
- Plac Teodora Axentowicza,
- Plac Maksymiliana Marii Kolbego,
- rewitalizację otoczenia Nowohuckiego Centrum Kultury
- rewitalizację otoczenia Zalewu Nowohuckiego.

Omawiając projekty w zakresie przestrzeni publicznej w Krakowie należy podkreślić znaczenie projektu związanego z obszarem Wesołej. Zmiany w rejonie ul. Wesołej rozpoczęły się od zakupu przez miasto ponad 9-hektarowego obszaru obejmującego poszpitalne gmachy w dzielnicy Wesoła. Plan miejscowy uchwalony 1 grudnia 2021 r po szerokich konsultacjach społecznych definiuje rozwój tej części miasta i łączy złożony projekt urbanistyczny z wizją i programem realizacyjnym. Zgodnie z oczekiwaniami Krakowian Wesoła zaplanowana jest przede wszystkim jako miejsce spotkań, wydarzeń artystycznych i rekreacji, w części ma także pełnić funkcje parkowe.

Zagospodarowanie należącej do miasta części obszaru Wesołej powierzono Agencji Rozwoju Miasta Krakowa. Plany ARMK obejmują dalszy proces przejmowania budynków i ich komercjalizację. Swoją lokalizację ma tutaj Krakowskie Biuro Festiwalowe, powstały pracownie dla artystów i przestrzeń co-workingowa pod nazwą Apteka Designu. W nowo wybudowanym budynku znajdzie się siedziba Biblioteki Kraków, natomiast zabytkowe budynki zostaną zaadaptowane na funkcje kulturowe (Instytut Literatury, Małopolski Instytut Kultury).

Po wejściu w życie uchwały Rady Miasta Krakowa w sprawie ustalenia „Zasad i warunków sytuowania obiektów małej architektury, tablic reklamowych i urządzeń reklamowych oraz ogrodzeń” przestrzeń miejska sukcesywnie porządkowana jest w aspekcie nośników reklamowych. Tzw. uchwała krajobrazowa weszła w życie 1 lipca

2020 r. Od tego czasu każda nowa tablica i urządzenie reklamowe musiało być zgodne z przepisami uchwały. Natomiast dwa lata później, z dniem 1 lipca 2022 r. upłynął dwuletni okres na dostosowanie tablic i urządzeń reklamowych istniejących przed wejściem w życie uchwały. Wprowadzenie Uchwały Krajobrazowej w Krakowie wpłynęło, poprzez ograniczenie liczby reklam zewnętrznych, na zwiększenie walorów estetycznych miasta, jeszcze bardziej zwiększyła walory widokowe miasta, w wielu przypadkach poprawiając ekspozycję obiektów zabytkowych oraz terenów zieleni, a przede wszystkim zwiększając poziom ładu przestrzennego, nie ograniczając zmian do historycznego centrum, lecz na całym obszarze miasta bez wyjątku.

Kolejnym krokiem służącym poprawie estetyki miasta było opracowanie Systemu Informacji Miejskiej, którego celem jest uporządkowanie oznakowania miejskiego w ramach jednolitych zasad graficznych i wzorniczych. Krakowski SIM obejmuje m.in. oznakowanie punktów adresowych, nazw ulic, placów, mostów, tablice informacji kierunkowej, a także szereg elementów oznakowania turystycznego, które będą wdrażane w kolejnych latach. Od 2022 r. rozpoczął się montaż nowych tablic SIM.

W ostatnich latach na obszarze miasta prowadzone są także działania w ramach Klimatycznego Kwartału. Projekt ten obejmuje działania mające na celu poprawę: jakości przestrzeni publicznej i terenów zielonych, mobilności, oraz rewitalizację obszaru Kazimierza i części Grzegórzek. W ramach projektu realizowane są działania takie jak:

- *przywrócenie rezydencyjnego charakteru ul. Dietla (zrealizowane);*
- *zdefiniowanie funkcji zrewitalizowanej ul. Krakowskiej;*
- *rewitalizacja Placu Wolnica (w realizacji);*
- *stworzenie ulic ogrodów;*
- *przebudowa i rewitalizacja Placu Nowego;*
- *przebudowa i rewitalizacja ul. Starowiślnej;*
- *park Kolejowy i rowerostrada;*
- *zielony Plac Grzegórzecki SKA.*

W przestrzeni miejskiej Krakowa ważną rolę zaczęły również odgrywać lokalne przestrzenie publiczne, które sprzyjają integracji i współdziałaniu lokalnych społeczności, przyczyniając się do poprawy warunków życia w mieście. Takim przykładem była akcja „Spotkajmy się na podwórku” mająca na celu uporządkowanie terenów zielonych wewnątrz nowohuckich podwórek, gdzie we współpracy z mieszkańcami, powstały wspólne przestrzenie zachęcające do spędzania wolnego czasu i integracji.

#### **Obszary wymagających poprawy jakości przestrzeni publicznych:**

W dniu 6 lipca 2022 r. Rada Miasta Krakowa przyjęła Uchwałę NR XCII/2502/22 o przystąpieniu do aktualizacji „Strategii Rozwoju Krakowa. Tu chcę żyć. Kraków 2030”. W projekcie Strategii Rozwoju Krakowa 2030/2050 określono obszary strategicznej interwencji kluczowe dla Miasta Krakowa wraz z zakresem planowanych działań.

W wyniku diagnozy uwarunkowań społeczno-ekonomicznych i przestrzennych wyróżniono w Krakowie osiem gminnych obszarów strategicznej interwencji:

- Rdzeń metropolitalny – przestrzenie publiczne;
- Rdzeń metropolitalny – obszar rewitalizacji;
- Historyczne centrum Nowej Huty;
- OSI Nowa Huta 2.0;
- OSI Lotnisko;
- OSI Zakopianka/Białe Morza;
- OSI Nowe Miasto;
- OSI Bronowice
- OSI Centra dzielnicowe;
- OSI Budownictwo mieszkaniowe o niskim i umiarkowanym czynszu, w tym komunalne.

W ramach części obszarów strategicznej interwencji wskazane zostały wytyczne w zakresie kształtowania przestrzeni publicznych:

OSI Rdzeń metropolitalny – przestrzenie publiczne

OSI obejmuje wybrane przestrzenie publiczne rdzenia metropolitalnego Krakowa, wymagające w perspektywie 2030/2050 znaczących przekształceń przestrzenno-funkcjonalnych w związku z trwającymi i planowanymi inwestycjami transportowymi oraz dostosowania do zrównoważonych wzorców mobilności w mieście i obszarze metropolitalnym.

W ramach OSI wskazano sześć przestrzeni publicznych:

- Ciąg ul. Dietla i Grzegórzeckiej;
- „Nowe Planty” – metropolitalne aleje miejskie w pierścieniu II obwodnicy;
- Główne ulice Podgórze – ciąg ul. Kalwaryjskiej, Limanowskiego oraz ul. na Zjeździe;
- Tereny pod- i wzdłuż estakad kolejowych linii średnicowej i łącznicy w kierunku Skawiny;
- Przestrzenie publiczne Grzegórzek i Wesolej związane z realizacją nowej stacji kolejowej i układu komunikacyjnego wokół niej oraz na terenie dawnych klinik uniwersyteckich;
- Bulwary Wisły – kontynuacja projektu strategicznego, ujętego w Strategii Rozwoju Krakowa i w Studium.

OSI Bronowice:

Rozbudowa transportu publicznego - premetra, tramwaju i kolej aglomeracyjnej, a także budowa IV obwodnicy, która odciążą ciąg ul. Conrada z ruchu tranzytowego stwarzają możliwość intensyfikacji zagospodarowania, uporządkowanie terenów przy rondzie i III obwodnicy i wytworzenia lokalnego centrum dzielnicowego, a także zwiększenie roli transportu publicznego i rowerowego w obsłudze tego obszaru. Konieczne jest także stworzenie w tym rejonie sieci przestrzeni publicznych – parków (min. na terenie d. motelu „KraK”), zieleńców, ulic miejskich oraz lepsze powiązanie obszarów po obu stronach III obwodnicy i obwodowej linii kolejowej, przede wszystkim ciągami pieszymi i rowerowymi. Konieczna jest także ochrona obszarów przyrodniczo cennych, zwłaszcza wzdłuż potoku Sudół.

OSI Centra dzielnicowe:

*OSI obejmuje najważniejsze węzły aktywności poza rdzeniem metropolitalnym – centra dzielnicowe. Wyznaczenie OSI ma na celu budowanie wielośrodkowej struktury funkcjonalno-przestrzennej miasta, zgodnie z ideą „miasta bliskiego”. Są to także miejsca o szczególnym znaczeniu symbolicznym i estetycznym. Wskazane obszary powinny więc stanowić w skali dzielnicy lub zespołu osiedli najważniejsze centra usługowe oraz zapewniać wysoki standard przestrzeni publicznych, jako miejsca aktywności mieszkańców i spędzania czasu wolnego. Dążyć się będzie do zapewnienia dostępu mieszkańcom i mieszkańcom poszczególnych jednostek pomocniczych do miejsc wspierających aktywność obywatelską.*

OSI – Budownictwo mieszkaniowe o niskim i umiarkowanym czynszu, w tym komunalne

*Wskazane obszary powinny stanowić zespoły mieszkaniowe o wysokiej jakości kompozycji urbanistycznej i przestrzeni publicznych, a także zapewniać dostęp do podstawowych usług publicznych, terenów zielonych i transportu zbiorowego (zwłaszcza szynowego). Zespoły mieszkaniowe powinny być kształtowane w sposób umożliwiający integrację ich mieszkańców, zróżnicowanie struktur społecznej i zapobiegający gettoizacji osiedli.*

Ponadto, jako obszary wymagających poprawy jakości przestrzeni publicznych można wskazać:

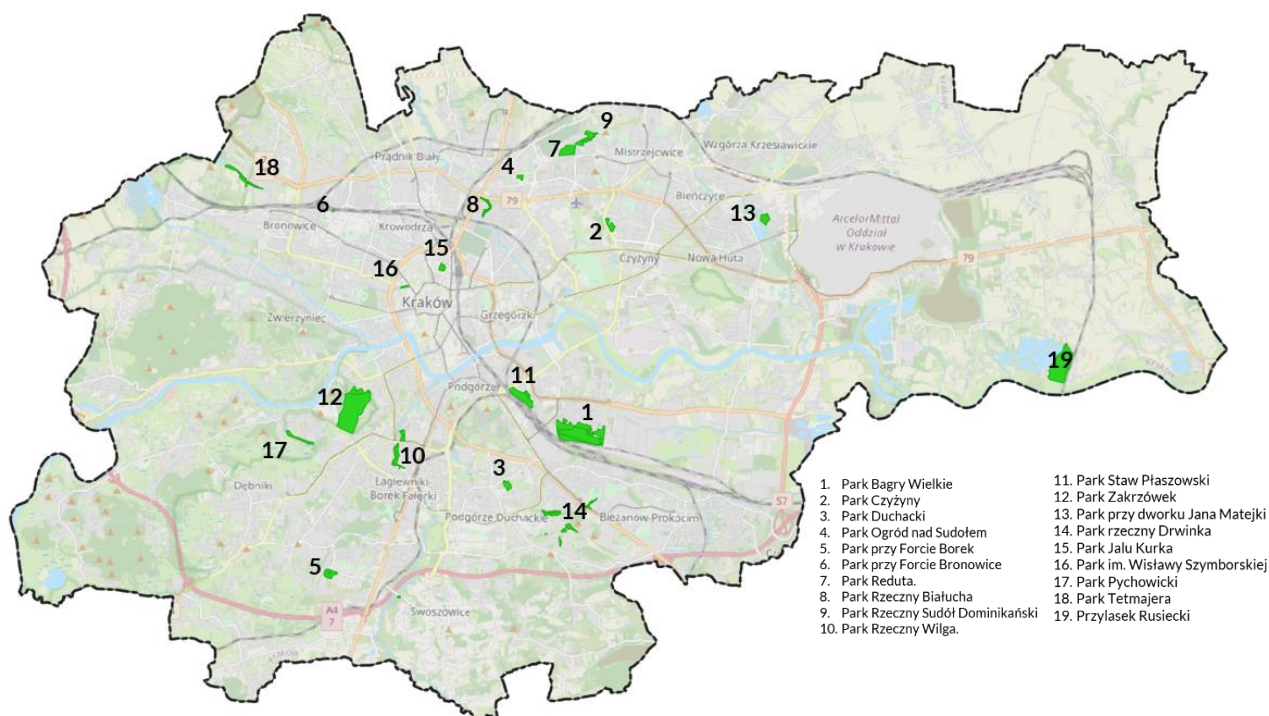
- a) plac Nowy, ul. Starowiślną, Miodową, Bożego Ciała, Józefa i inne główne przestrzenie publiczne Kazimierza;
- b) place miejskie: Plac Centralny, Plac Inwalidów, Plac Kossaka;
- c) teren miejsca pamięci KL Plaszow;
- d) targowiska miejskie – Hala Targowa, Plac Nowowiejski, plac Na Stawach;
- e) ul. Mogilska;
- f) ul. Nowohucka;
- g) ul. Czarnowiejska;
- h) parki rzeczne Wilgi, Rudawy, Prądnika, Białuchy, Drwinki;
- i) tereny pomiędzy Muzeum Lotnictwa a Centrum Nauki Cogiteon na Czyżynach,
- j) ciąg terenów zieleni Planty Bieńczyckie – Planty Mistrzejowice.

## **Ogólna charakterystyka obszarów zieleni**

Tereny zieleni pełnią w mieście różnorodne funkcje przyrodnicze oraz pozaprzyrodnicze (np. społeczne, rekreacyjne, estetyczne), a także towarzyszą innym terenom i obiektom, do których dostępność z różnych powodów może być ograniczona. Działania Miasta ukierunkowane są na utrzymanie i kształtowanie terenów zieleni, ich modernizację, rekultywację i udostępnienie, zakładanie nowych terenów zieleni, zalesianie gruntów nieleśnych, przebudowę i odnawianie drzewostanów.

W latach 2018 – 2023 formalnie utworzono na obszarze Krakowa 19 nowych parków miejskich o łącznej powierzchni ok 208,9 ha:

1. Park Bagry Wielkie
2. Park Czyżyny
3. Park Duchacki
4. Park Ogród nad Sudotem
5. Park przy Forcie Borek
6. Park przy Forcie Bronowice
7. Park Reduta.
8. Park Rieczny Białuża
9. Park Rieczny Sudół Dominikański
10. Park Rieczny Wilga.
11. Park Staw Płaszowski
12. Park Zakrzówek
13. Park przy dworku Jana Matejki
14. Park rzeczny Drwinka
15. Park Jalu Kurka
16. Park im. Wisławy Szymborskiej
17. Park Pychowicki
18. Park Tetmajera
19. Przylasek Rusiecki.



Rysunek 40 Parki miejskie powstałe w latach 2018 – 2023 r.

W trakcie realizacji jest kolejnych 6 parków takich jak Park Łągiewniki, Przylasek Wyciąski, Park Kolejowy, Park Grzegórzecki, Węgrzynowice, Białe Morza. Parki te są na etapie powstawania projektu lub już zaczęły się prace budowlane.

W latach 2018 – 2023 zmodernizowano 16 parków miejskich:

1. Park Aleksandry (część południowa),
2. Park im. A. E. Jerzmanowskich,
3. Park im. dra H. Jordana,
4. Park im. W. Bednarskiego,
5. Park Kościuszki,
6. Park Krowoderski,
7. Park Kurdwanów,
8. Park Lotników Polskich,
9. Park Łuczanowice,
10. Park Maćka i Doroty,
11. Park Młynówka Królewska,
12. Park pil. gen. S. Skalskiego,
13. Park Solvay,
14. Park Tysiąclecia,
15. Park Zaczarowanej Dorożki,
16. Zalew Nowohucki.

W trakcie modernizacji jest obecnie kolejnych 8 parków Fort Mistrzejowice, Park Decjusza, Park Kleparski, Park Ogród Płaszów, Park Wyspiańskiego, Park Zielony Jar Wandy, Planty Mistrzejowickie, Bulwary Wisły (dokumentacja), prowadzono także mniejsze działania modernizacyjne na terenie wielu innych parków.

Oprócz parków miejskich na terenie miasta funkcjonują tzw. parki kieszonkowe zwane również ogrodami krakowian.

W latach 2018 - 2023 powstało 18 parków kieszonkowych: Ogród Artystyczny, Ogród Chwastowy, Ogród Fabryczny, Ogród Filtrowy, Ogród Jeżowy, Ogród Kasztanowy, Ogród Krzewowy, Ogród Malwowy, Ogród Młodzieżowy, Ogród Niebiański, Ogród Ptasi, Ogród Ptasi cz. II, Ogród Relaksacyjny, Ogród Sąsiedzki, Ogród Teatralny, Ogród Wiewiórkowy, Park kieszonkowy w okolicy dawnego pasa lotniska, Kieszonkowy Park Sąsiedzki na Kazimierzu.

W trakcie realizacji (faza projektowa lub budowlana) jest następnych 11 parków kieszonkowych: Ogród Szachowy, Ogród Wyspy Olszy, Ogród Gołębi, Park Złocień, Ogród Mrówkowy, Park Kieszonkowy przy ul. Aleksandry, Park Kieszonkowy przy ul. Kurzei, Ogród Falisty, Park Kieszonkowy na Polanie Nagłowickiej, Ogród przy ul. Jahody, Ogród przy ul. Zachodniej. Łącznie do 2030 roku ma być ich w Krakowie 70.

W Krakowie funkcjonują również ogrody społeczne, nazywane również ogrodami społecznościowymi. Stanowią one fragment przestrzeni miejskiej wspólnie tworzonej przez grupę mieszkańców, służącej uprawie warzyw i kwiatów, spotkaniom i integracji lokalnej społeczności, działaniom edukacyjnym i wydarzeniom kulturalnym.

W latach 2018-2023 powstało 14 kolejnych ogrodów społecznych (w sumie jest 17 ogrodów społecznych): Ogród Społeczny Klinówka, Ogród Społeczny Macierzanki, Ogród Społeczny na Piaskach Nowych, Ogród Społeczny Park Czyżyny, Ogród

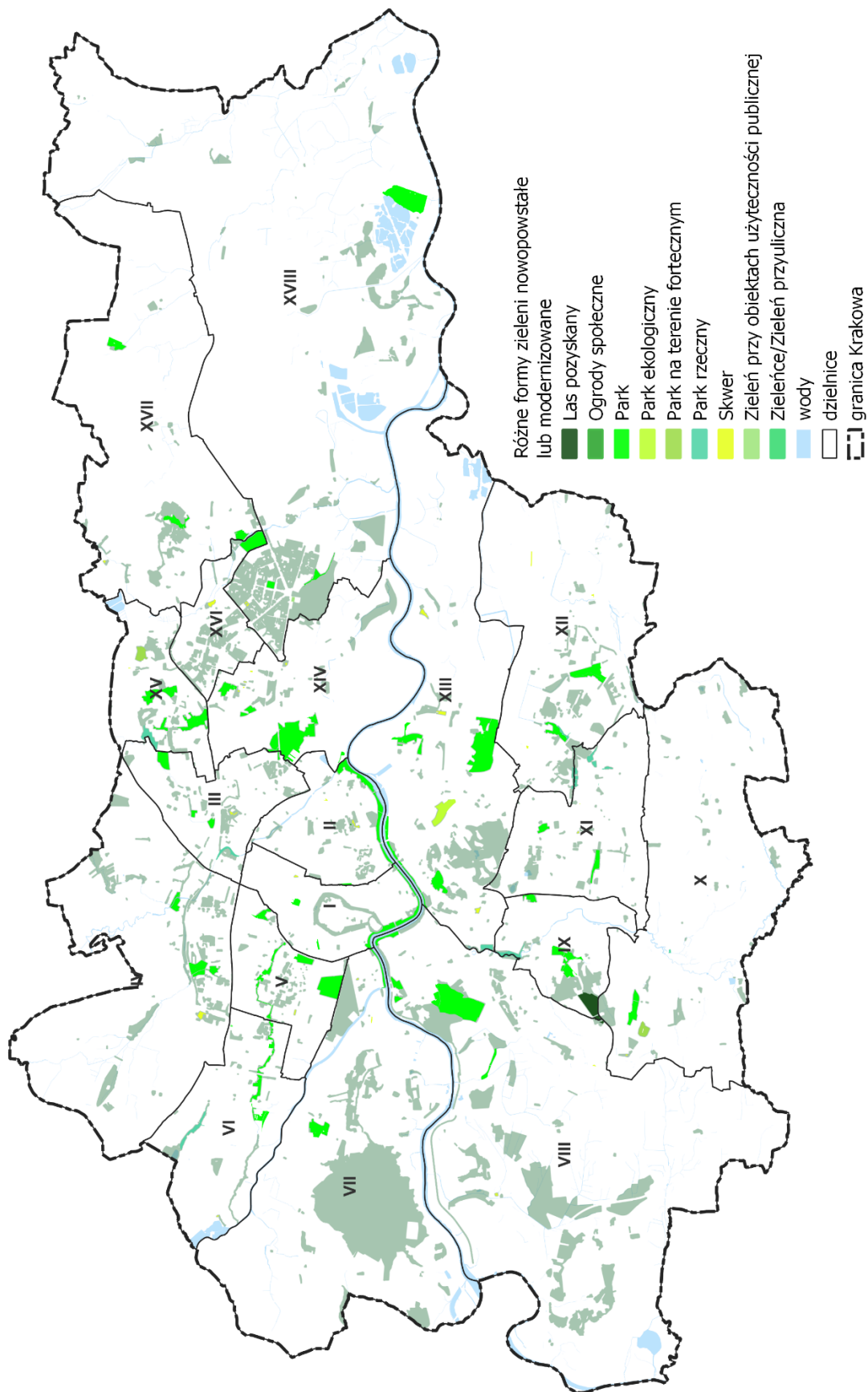
Spółeczny Park Kurdwanów, Ogród Społeczny Przy Magistracie, Ogród Społeczny przy ul. Drożdżowej, Ogród Społeczny w parku Reduta, Ogród Społeczny Salwator, Ogród Społeczny ul. Zakrzowiecka, Ogród Społeczny Zestawice, Ogród Społeczny Zielono Mi Dywizjonu 303, Rodzinne Ogrody Przestrzeń Dzikich Odkrywców, Ogród społeczny Grzegórzki. W trakcie realizacji jest Ogród Społeczny przy ul. Gromadzkiej.

*Tabela 48 Zieleń ogólnodostępna w latach 2018 -2023*

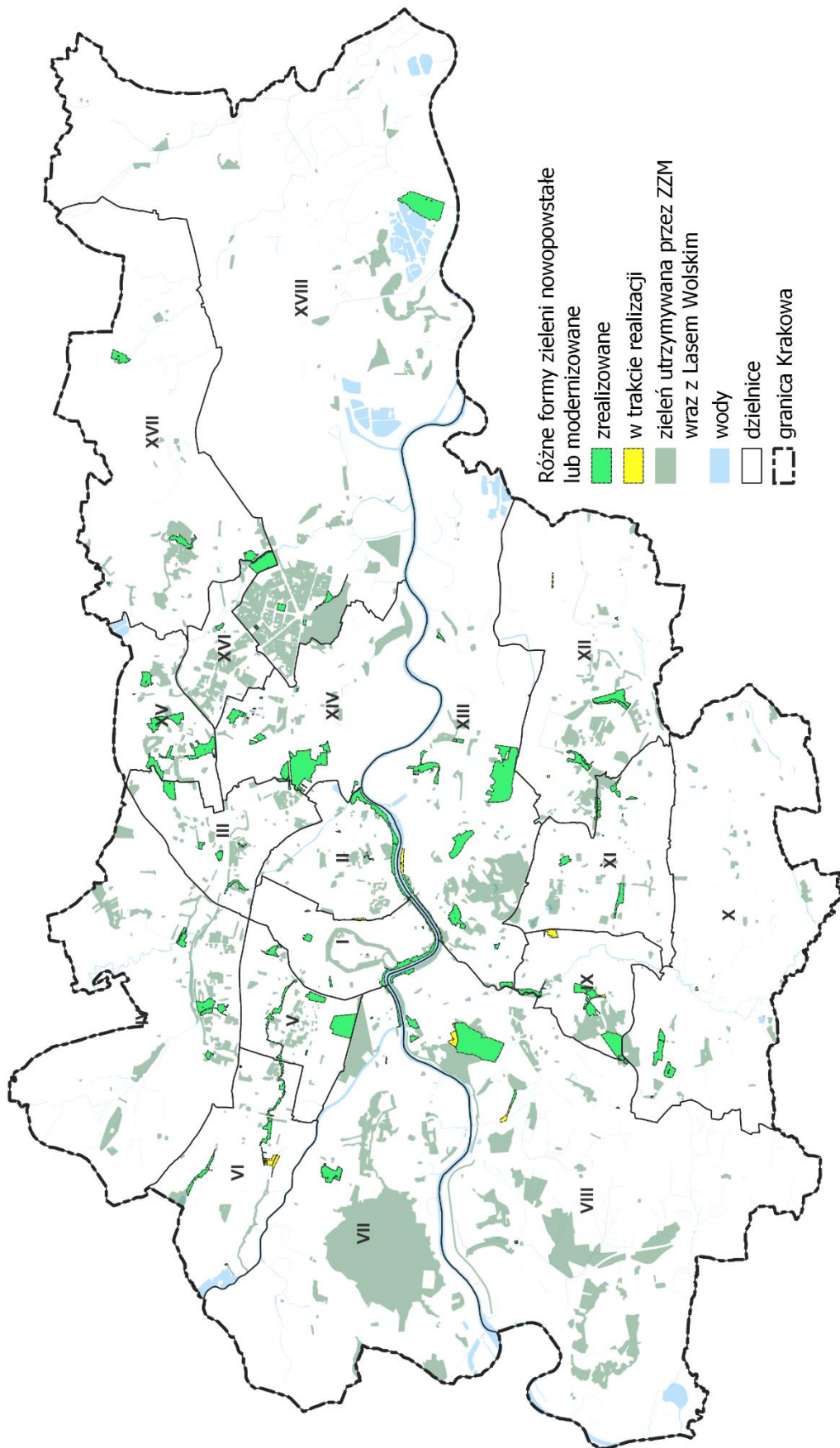
<b>Zieleń ogólnodostępna w latach 2018 - 2023</b>	
Parki miejskie - utworzone	<b>19</b>
Parki miejskie - w trakcie realizacji	<b>6</b>
Parki miejskie - modernizacja zakończona	<b>16</b>
Parki miejskie - w trakcie modernizacji	<b>8</b>
Parki kieszonkowe - utworzone	<b>18</b>
Inne skwery	<b>2</b>
Parki kieszonkowe - w trakcie realizacji	<b>11</b>
Ogrody społeczne - utworzone	<b>14</b>
Ogrody społeczne - w trakcie realizacji	<b>1</b>
Lasy miejskie - utworzone	<b>1</b>

Źródło: Opracowanie własne BP na podstawie materiałów ZZM





Rysunek 41 Różne formy zieleni nowopowstałe lub zmodernizowane w podziale na typy zieleni  
 Źródło: Opracowanie własne BP na podstawie materiałów ZZM



Różne formy zieleni nowopowstałe lub modernizowane

- zrealizowane
- w trakcie realizacji
- zieleni utrzymywana przez ZSM wraz z Lasem Wolskim
- wody
- dzielnice
- granica Krakowa

Rysunek 42 Różne formy zieleni nowopowstałe lub zmodernizowane w podziale na zrealizowane i w trakcie realizacji

Źródło: Opracowanie własne BP na podstawie materiałów ZSM

## Charakterystyka obszarów zieleni w poszczególnych Dzielnicach

Inwestycje w zakresie terenów zieleni prowadzone były w latach 2018 - 2023 we wszystkich Dzielnicach Miasta Krakowa.

- **Dzielnica I Stare Miasto**

W analizowanym okresie powstały dwa nowe parki miejskie, tj. Park Jalu Kurka oraz Park im. Wiesławy Szymborskiej.

Park Jalu Kurka o powierzchni 1,7 ha znajdujący się w ścisłym centrum Miasta, przy ul. Szlak 71, po kilkunastu latach ponownie został otwarty dla odwiedzających, po wielu latach negocjacji z dotychczasowym właścicielem terenu.

Park im. Wiesławy Szymborskiej – zlokalizowany przy ul. Karmelickiej 24b stanowił wcześniej obszar parkingu ze zdegradowaną mocno przestrzenią. Park został zaprojektowany jako sekwencja przenikających się wewnątrz ogrodowych. Zaprojektowano też zielono-błękitną infrastrukturę, aby miejsce to oprócz walorów rekreacyjnych było odpowiedzią na wyzwania stojące przed współczesnymi miastami.

Modernizacji poddane zostały również Bulwary Wisły w zakresie instalacji oświetlenia, wymiany elementów małej architektury oraz nasadzeń nowych drzew i krzewów.

Powstały również dwa nowe parki kieszonkowe: Ogród Kasztanowy Krakowian przy ul. Wita Stwosza oraz Kieszonkowy Park Sąsiedzki na Kazimierzu przy ul. Trynitarzkiej oraz ogród społeczny przy Magistracie.

- **Dzielnica II Grzegórzki**

W Dzielnicy II Grzegórzki poddany został modernizacji Park Dąbie oraz Bulwary Wisły w zakresie instalacji oświetlenia, wymiany elementów małej architektury oraz nasadzeń nowych drzew i krzewów.

Powstały dwa nowe parki kieszonkowe: Fabryczny Ogród Krakowian przy ul. Fabrycznej i Ptasi Ogród Krakowian, który zlokalizowany jest przy ul. Stefana Bobrowskiego oraz dwa ogrody społeczne: Park Kolejowy przy Ogród Społeczny Grzegórzki przy ul. Stefana Bobrowskiego.

- **Dzielnica III Prądnik Czerwony**

W dzielnicy III w ostatniej kadencji powstały aż trzy nowe parki miejskie, są to Park Rieczny Białucha, Park Reduta, Ogród nad Sudołem. Poddano również modernizacji Park Zaczarowanej Dorożki.

W Parku Riecznym Białucha zlokalizowanym w rejonie ul. Celarowskiej oraz ul. Wileńskiej, na wale otaczającym rzekę Białuchę, zrealizowano spacerowe alejki, drewniane leżaki i wierzbowe, kwitnące ławeczki oraz plac zabaw.

Park Reduta zlokalizowany w rejonie ul. Reduta, oferuje szereg atrakcji, w tym place zabaw wykonane z naturalnych materiałów i dostosowane do różnych grup wiekowych, strefę wypoczynkową, łąkę kwietną, boisko czy park dla psów.

Oprócz parków miejskich powstał także Jeżowy Park Kieszonkowy przy ul. Macieja Miechowity oraz Ogród Społeczny Park Reduta zlokalizowany na obszarze Parku Reduta.

- **Dzielnica IV Prądnik Biały**

W Dzielnicy IV w 2018 r powstał największy z krakowskich parków kieszonkowych: Ogród Trawiasty przy ul. Marii Jaremy, zawierający urządzenia do zabaw, rekreacji oraz do uprawiania aktywności fizycznej, a także ścieżkę edukacyjną wśród zieleni. W latach 2018 – 2023 modernizacji poddane zostały parki miejskie: Park Krowoderski przy ul. Władysława Łokietka oraz Park Kościuszki przy ul. Białoprądnickiej. Obecnie w trakcie modernizacji jest Park Wyspiańskiego.

- **Dzielnica V Krowodrza**

Na obszarze Dzielnicy V w latach 2018 – 2023 powstał jeden nowy Park Fort Bronowice zlokalizowany w rejonie ul. Rydla. W projekcie skupiono się na stworzeniu miejsca wypoczynku i sąsiedzkiej integracji poprzez uporządkowanie terenu oraz wprowadzenie elementów małej architektury, w tym ławek, koszy na śmieci, leżaków, hamaków, stołów piknikowych, huśtawek dla dorosłych oraz urządzeń sportowych.

Powstał również park kieszonkowy - Młodzieżowy Ogród Krakowian przy ul. Nawojki, a modernizacji poddano trzy parki: Park Jordana znajdujący się w sąsiedztwie Błoń, Park Młynówka Królewska stanowiący park rzeczny wzdłuż rzeki Młynówka Królewska oraz Park Krakowski im. M. Grechuty. Obecnie modernizowany jest Park Kleparski otaczający Bastion III - fort z lat 1856-1866.

- **Dzielnica VI Bronowice**

Na obszarze Bronowic powstał Park Rieczny Tetmajera zlokalizowany wzdłuż ul. Włodzimierza Tetmajera, aż po zbiornik wodny Pasternik i teren leśny graniczący z uroczyskiem w Rzasce.. Modernizacji poddano Park Młynówka Królewska.

Dzielnica wzbogaciła się również o dwa nowe parki kieszonkowe: Malwowy Ogród Krakowian przy ul. Balickiej oraz Filtrowy Ogród Krakowian przy ul. Filtrowej.

- **Dzielnica VII Zwierzyniec**

W Dzielnicy VII nowymi obszarami zieleni ogólnodostępnej jest park kieszonkowy Artystyczny Ogród Krakowian przy ul. Fałata oraz Ogród Społeczny Salwator przy ul. Panoramicznej. Modernizacji poddane Bulwary Wisły oraz Park Decjusza oraz zespół pałacowo-parkowy Willi Decjusza.

- **Dzielnica VIII Dębniki**

W Dzielnicy VIII powstały trzy nowe parki miejskie: Park Rieczny Wilga, Park Zakrzówek oraz Park Pychowicki. Modernizacji poddano również Bulwary Wisły oraz Park Dębnicki w części istniejącej.

Wartym uwagi jest Park Rieczny Wilga - zlokalizowany przy ul. Jana Brożka oraz Park Zakrzówek - zlokalizowany między ulicami Tyniecka i Kapelanka, w którym zostały zrealizowane ścieżki spacerowe, biegowe i rowerowe, punkty widokowe. Niewątpliwie ważnym elementem tej przestrzeni jest przygotowane dla krakowian, pierwsze tego rodzaju, ogólnodostępne kąpielisko w formie ażurowych basenów z różnej głębokości.

Na terenie dzielnicy powstały również liczne skwery, park kieszonkowy Krzewowy Ogród Krakowian przy ul. Tynieckiej oraz ogrody społeczne: Krakowski Ogród Społeczny Macierzanki, Rodzinne Ogrody Przestrzeń Dzikich Odkrywców oraz Ogród Społeczny ul. Zakrzowiecka.

Udało się także wykupić obszar Lasu Borkowskiego. Obecnie las obejmuje obszar ponad 60 hektarów zielonego terenu nazywanego również płucami południa Krakowa. Powstała ścieżka pieszo-rowerowa i elementy małej architektury. Naprawiona została kładka na potoku Rzewnym, odtworzono i umocniono brzeg potoku, przebiegającego w granicy lasu, a także zrealizowano punkt obserwacyjno-widokowy nad rozlewiskiem potoku Rzewnego oraz wybudowano pomost do obserwacji przyrody.

- **Dzielnica IX Łągiewniki – Borek Fałęcki**

Na obszarze Dzielnicy IX również znajduje się teren Lasu oraz powstał jeden nowy park – Park Rieczny Wilga, zlokalizowany przy ul. Jana Brożka. W najbliższym czasie dzielnica wzbogaci się o kolejny park – Park Łągiewnicki, który jest obecnie w trakcie realizacji, natomiast modernizacji poddano Park Solvay.

- **Dzielnica X Swoszowice**

W latach 2018 – 2023 w Dzielnicy X powstały dwa nowe parki – wskazany powyżej Park Rieczny Wilga oraz Park przy Forcie 52 Borek.

Park przy Fortcie Borek zlokalizowany jest pomiędzy ulicami Michała Korpała, Władysława Krygowskiego oraz ulicą Forteczną. Powstały w nim alejki o dwóch różnych rodzajach nawierzchni: mineralnej (żwirowej) oraz betonowej z kruszywem eksponowanym, oświetlenie, ławki i kosze na śmieci. Na terenie parku powstała instalacja upamiętniająca awaryjne lądowanie „latającej fortecy” amerykańskiego bombowca B-17 „Candie”. Dzielnica zyskała również nowy ogród społeczny - Krakowski Ogród Społeczny Klinówka, zmodernizowano również Park Maćka i Doroty.

- **Dzielnica XI Podgórze Duchackie**

W Dzielnicy XI powstały dwa nowe parki miejskie. Jednym z nich jest Park Duchacki zlokalizowany przy ul. przy ul. Estońskiej, którego cechą charakterystyczną jest połączenie rewitalizacji z dziką przyrodą. Elementem rozpoznawalnym tego miejsca są charakterystyczne pomosty przy stawach oraz altana. Drugim jest Park Rieczny Drwinka zlokalizowany w rejonie ul. Adama Bochenka, gdzie powstały ścieżki piesze, rowerowe i dydaktyczne, place zabaw i urządzenia rekreacyjne. Powstał również park kieszonkowy Ogród Technologiczny przy ul. Witosa i Łużyckiej.



Modernizacji poddano Park Kurdwanów. Nowopowstały jest również Ogród Społeczny na Piaskach Nowych.

- **Dzielnica XII Podgórze Duchackie**

Na obszarze Dzielnicy XII powstały dwa nowe parki miejskie, Park Miejski Bagry Wielkie, na którego terenie znajduje się strzeżone kąpielisko, oraz Park Rieczny Drwinka wzdłuż rzeki Drwinki, gdzie powstały ścieżki piesze, rowerowe i dydaktyczne, place zabaw i urządzenia rekreacyjne. Powstały dwa nowe parki kieszonkowe: Szachowy Ogród Krakowian i Park Złocień oraz Ogród Społeczny przy ul. Drożdżowej. Modernizację zakończono w Parku Aleksandry oraz Parku Jerzmanowskich.

- **Dzielnica XIII Podgórze**

W Dzielnicy XIII powstały 3 parki miejskie: Park Rieczny Wilga z Laskiem Kopty, Staw Płaszowski, Park Miejski Bagry Wielkie. Dwa z nich obejmują swoim obszarem też inne dzielnice i zostały scharakteryzowane powyżej, natomiast Park Płaszowski zlokalizowany pomiędzy ulicą Wodną, Krzywda i Powstańców Wielkopolskich, to obszar w ramach którego wykonane zostały alejki piesze, posadzono drzewa i krzewy, powstały tarasy widokowe – rekreacyjne. Istotną kwestią jest również bezpieczeństwo użytkowników, którego podniesienie zostało uzyskane dzięki zastosowaniu odpowiedniego oświetlenia.

Modernizacji poddano Bulwary Wisły, Park Bednarskiego, Ogród Płaszów. Powstał także park kieszonkowy - Chwastowy Ogród Krakowian, Ogród Społeczny w parku Stacja Wisła oraz skwer Golikówka.

- **Dzielnica XIV Czyżyny**

Nowym parkiem w Dzielnicy XIV jest Park Czyżyny, zlokalizowany pomiędzy ulicą Stella-Sawickiego a osiedlem Avia, który powstał na pozostałościach dawnej zajezdni MPK oraz fragmencie drogi kołowania dla samolotów. Pierwotnie niemal w całości teren pokryty był asfaltem i betonem. Dziś o historii tego miejsca przypominają wizerunki autobusów i samolotów pod stopami spacerowiczów. Modernizacji podany został Park Skalskiego, a także Park Lotników Polskich, w którym powstało nowe miejsce do wypoczynku i spacerów nad sztucznym stawem, nowy plac wejściowy z fontanną otoczoną nasadzeniami zieleni, rabatami kwiatowymi i ławeczkami, zrealizowano skatepark, pumtrack, a także wyremontowano alejki oraz place zabaw.

Powstały cztery parki kieszonkowe: Wiewiórkowy Ogród Krakowian, Relaksacyjny Ogród Krakowian, Niebiański Ogród Krakowian oraz Park kieszonkowy w okolicy dawnego pasa startowego i dwa ogrody społeczne: Ogród Społeczny Park Czyżyny oraz Ogród Społeczny Zielono Mi Dywizjonu 303.



- **Dzielnica XV Mistrzejowice**

W Dzielnicy XV w ostatniej kadencji powstał Park Rieczny Sudół Dominikański, kompleksowo zmodernizowano Park Tysiąclecia, a także trwała modernizacja części Plant Mistrzejowickich i otoczenia Fortu 48a Mistrzejowice.

Dzielnica wzbogaci się również o dwa nowe parki kieszonkowe, które są obecnie w trakcie realizacji, będą to Polana Nagłowicka i Mrówkowy Ogród Krakowian.

- **Dzielnica XVI Bieńczyce**

W Dzielnicy XVI kompleksowo zmodernizowano teren parku wokół Zalewu Nowohuckiego, otwarto w jego sąsiedztwie Tężnię Solankową. Prace remontowe prowadzone były również na terenie Plant Bieńczyckich. Zakończono prace pielęgnacyjne zbiornika wodnego i jego otoczenia na terenie użytku ekologicznego wokół stawu przy ulicy Kaczeńcowej.

- **Dzielnica XVII Wzgórza Krzesławickie**

W Dzielnicy XVII powstał Park przy dworku Jana Matejki – zlokalizowany przy ul. Melchiora Wańkowicza. Park po rewitalizacji zyskał nowe elementy małej architektury, oświetlenie oraz nowe ogrodzenie nawiązujące formą do istniejącej już wcześniej bramy wjazdowej na teren parku.

Zakończono modernizację Parku Dworskiego Łuczanowice, a obecnie w trakcie modernizacji jest Park Wandy Zielony Jar.

Powstał nowy park kieszonkowy Sąsiedzki Ogród Krakowian oraz Ogród Społeczny Zesławice.

- **Dzielnica XVIII Nowa Huta**

Dzielnica XVIII wzbogaciła się o nowy park kieszonkowy Teatralny Ogród Krakowian oraz skwer otaczający Nowohuckie Centrum Kultury, oddano również dla mieszkańców obszar Przylasku Rusieckiego. W Przylasku znajduje się kilkanaście zbiorników wodnych, powstałych po zalaniu wyrobisk żwirowni. Nad jednym z nich znajduje się plaża z kąpieliskiem, zmodernizowanym w 2021, a pozostałe to tereny wędkarskie. Modernizacji poddano Park Ratuszowy oraz Park im. S. Żeromskiego. Kompleksowo przebudowana na zielony skwer została Aleja Róż.

## **Podsumowanie**

Działania Miasta odpowiadają na zapotrzebowanie społeczne na tereny zieleni publicznej, poprzez konsekwentne zwiększanie i modernizację zasobu tego rodzaju terenów, przyczyniając się do zwiększenia ich dostępności, a przy tym dążą do spełnienia standardów zieleni przypadającej na mieszkańca. Planując nowe zadania Miasto w pierwszej kolejności bierze pod uwagę lokalizacje na których występuje deficyt bądź ograniczona dostępność do terenów zieleni.

W latach 2018 – 2023 zrealizowano w Krakowie inwestycje w zakresie terenów zieleni obejmujących łączną powierzchnię 636,6 ha, z czego znaczną część stanowiły

nowoutworzone tereny zieleni, a równocześnie kontynuowano działania modernizacyjne w zakresie istniejących terenów zieleni. Inwestycje objęły parki miejskie (560,8 ha), parki rzeczne (32,25 ha), las miejski (14,9 ha), park ekologiczny (12,3 ha), skwery (11 ha), parki na terenach fortecznych (10,3 ha), zieleń przy obiektach użyteczności publicznej (0,68 ha) a także ogrody społeczne, zieleńce i zieleń przyuliczną.

W odległości nie większej niż 500 m do co najmniej jednego z terenów zieleni objętych inwestycjami zrealizowanymi w latach 2018-2023 zamieszkuje 69,8% Krakowian. W efekcie tych działań w 2023 r. tereny zieleni utrzymywane przez Zarząd Zieleni Miejskiej (wraz z Lasem Wolskim) obejmują łącznie obszar ok. 2355 ha. Około 97% Krakowian zamieszkuje w odległości nie większej niż 500 metrów od co najmniej jednego z ww. terenów zieleni.

## 5. OCENA AKTUALNOŚCI STUDIUM UWARUNKOWAŃ I KIERUNKÓW ZAGOSPODAROWANIA PRZESTRZENNEGO

Uchwalone przez Radę Miasta Krakowa w dniu 9 lipca 2014 r. Studium uwarunkowań i kierunków zagospodarowania przestrzennego Miasta Krakowa (dalej: *Studium*)<sup>7</sup> stanowi podstawowy dokument polityki planistycznej gminy. Tym niemniej należy pamiętać, że w związku z wejściem w życie przepisów ustawy z dnia 7 lipca 2023 r. o zmianie ustawy o planowaniu i zagospodarowaniu przestrzennym oraz niektórych innych ustaw (Dz. U. z 2023 r., poz. 1688), do dnia 31 grudnia 2025 r. gminy mają obowiązek zastąpienia studium gminnego planem ogólnym.

Ponadto należy wskazać, że podejmując w dniu 24 stycznia 2018 r. uchwałę Nr XCIII/2446/18 w sprawie przystąpienia do sporządzania „Studium uwarunkowań i kierunków zagospodarowania przestrzennego Miasta Krakowa”, Rada Miasta Krakowa zdecydowała o rozpoczęciu prac nad nowym dokumentem Studium dla Krakowa. Przestankami rozpoczęcia prac planistycznych w tym zakresie były zmiana granic administracyjnych miasta, wyznaczenie dalszych zasad rozwoju w ramach Krakowskiego Obszaru Metropolitalnego, (...) potrzeba zwiększenia terenów zieleni publicznej o funkcji rekreacyjnej, konieczność wypracowania nowej strategii odnośnie wytyczenia zasad zabudowy głównych węzłów drogowych w związku z powstawaniem lokalnych centrów usług wzdłuż najistotniejszych korytarzy transportowych w mieście, konieczność doszczegółowienia oraz modyfikacji kierunków rozwoju zagospodarowania dla tych terenów miasta, wyznaczenie kierunków dalszego rozwoju transportu szynowego, przy równoczesnym zwiększaniu dostępności transportu zbiorowego w silnie zainwestowanych obszarach miasta, wypracowanie lepszego modelu powiązania komunikacyjnego obszaru, w którym zostanie zrealizowany projekt strategiczny Nowa Huta Przyszłości, z obszarem całego miasta oraz obszarem KOM, zmiana granic obszarów faktycznie zabudowanych, zmiana samego charakteru prawnego dokumentu Studium, które przestają być wyłącznie aktem kierownictwa wewnętrznego, a także złożonymi wnioskami o zmianę Studium<sup>8</sup>.

Niemniej z uwagi na zmianę modelu planowania przestrzennego, wprowadzoną nowelizacją przepisów ustawą z dnia 7 lipca 2023 r., Studium uwarunkowań i kierunków zagospodarowania przestrzennego Miasta Krakowa dezaktualizowało się z mocy samych przepisów powszechnie obowiązującego prawa. W związku z tym nie zachodzi potrzeba oceny jego aktualności przez samą Radę Miasta Krakowa.

Dodatkowo należy wskazać, że w dniu 17 stycznia 2024 r. Rada Miasta Krakowa podjęła uchwałę Nr CXXVI/3469/24 w sprawie odstąpienia od sporządzenia "Studium uwarunkowań i kierunków zagospodarowania przestrzennego Miasta Krakowa"

<sup>7</sup> Uchwała Nr CXII/1700/14 Rady Miasta Krakowa z dnia 9 lipca 2014 r. w sprawie uchwalenia zmiany „Studium uwarunkowań i kierunków zagospodarowania przestrzennego Miasta Krakowa”.

<sup>8</sup> Uzasadnienie do projektu uchwały w sprawie przystąpienia do sporządzania „Studium uwarunkowań i kierunków zagospodarowania przestrzennego Miasta Krakowa”, Rozdział 6. Podsumowanie i wnioski, s. 222-224, 8 stycznia 2018 r., [www.bip.krakow.pl](http://www.bip.krakow.pl).

(przepisy przejściowe art. 65 ust. 2 zawarte w ustawie z dnia 7 lipca 2023 r. wykluczały kontynuowanie prac nad sporządzaniem na mocy uchwały Nr XCIII/2446/18 nowym studium gminnym dla Krakowa), a następnie podjęła uchwałę Nr CXXVI/3470/24 w sprawie przystąpienia do sporządzenia planu ogólnego miasta Krakowa. Ponadto należy podjąć decyzję kiedy i w jakim zakresie należy opracować nową strategię rozwoju gminy, uwzględniającą wymogi znowelizowanych przepisów. Bowiern dotychczasowa materia studium gminnego, określająca ramy dla rozwoju przestrzennego gminy, została podzielona pomiędzy strategię rozwoju gminy a plan ogólny gminy.

Zgodnie z przepisami ustawy z dnia 7 lipca 2023 r., w strategii rozwoju gminy znalazły się ustalenia i rekomendacje w zakresie kształtowania i prowadzenia polityki przestrzennej oraz model struktury funkcjonalno-przestrzennej gminy, rozumiany jako docelowy układ elementów składowych przestrzeni, natomiast plan ogólny gminy, stanowiący akt prawa miejscowego, będzie zawierać strefy planistyczne oraz gminne standardy urbanistyczne, jak również będzie można w tym dokumencie określić obszary uzupełnienia zabudowy oraz obszary zabudowy śródmiejskiej.

## 6. Analiza w zakresie przyjętych wskaźników stosowanych w miejscowych planach zagospodarowania przestrzennego oraz wydawanych warunkach zabudowy (uchwała nr LXVI/1913/21 Rady Miasta Krakowa), a także w zakresie polityki parkingowej

W ramach Analizy zmian w zagospodarowaniu przestrzennym Miasta Krakowa przeanalizowane zostały również zagadnienia podniesione w uchwale nr LXVI/1913/21 Rady Miasta Krakowa z dnia 22 września 2021r. w sprawie ustalenia kierunków działania dla Prezydenta Miasta Krakowa w zakresie przyjętych wskaźników stosowanych w miejscowych planach zagospodarowania przestrzennego oraz wydawanych warunkach zabudowy.

W powyższej uchwale Rada Miasta Krakowa zwróciła się do Prezydenta Miasta Krakowa w następujących kwestiach:

### I.

*Ad.1 Proponuje się dokonanie niezbędnych analiz w opracowywanych, uchwalonych i obowiązujących miejscowych planach zagospodarowania przestrzennego oraz w procedowanych oraz wydawanych postępowaniach o ustalenie warunków zabudowy pod kątem powstawania budynków na wynajem lokali mieszkalnych lub zamieszkania czasowego w postaci najmu instytucjonalnego, gdy tereny te są przeznaczone pod usługi.*

*2. Proponuje się, aby szczególnej analizie poddane były tereny wyznaczone w planach miejscowych jako usługowe, handlu wielkopowierzchniowego oraz usługowo produkcyjne jak również wyznaczone jako zabudowa mieszkaniowa lub zabudowa usługowa (zazwyczaj oznaczone symbolem MW/U) w zakresie przeznaczenia usługowego.*

Chcąc realizować przedmiotową uchwałę należy przyporządkować pojęcie „najmu instytucjonalnego” do terminologii występującej w obiegu prawnym. Po kwerendzie w przepisach prawa i dokumentach oraz bazach danych, jakimi dysponuje urząd, należy stwierdzić, że Urząd Miasta Krakowa nie dysponuje danymi dotyczącymi inwestycji opisywanych jako „najem instytucjonalny” i nie ma możliwości realizacji przedmiotowej uchwały w tym zakresie.

W Ewidencji Gruntów i Budynków nie występuje kategoria rodzaju budynku przeznaczonego pod najem instytucjonalny. Dane o budynkach opisuje się zgodnie z rozporządzeniem Ministra Rozwoju, Pracy i Technologii z dnia 27 lipca 2021 r., gdzie w § 18 zapisano że daną ewidencyjną dotyczącą budynku jest rodzaj budynku według Klasyfikacji Środków Trwałych (KŚT), o której mowa w przepisach wydanych na podstawie art. 40 ust. 2 ustawy z dnia 29 czerwca 1995 r. o statystyce publicznej. Zgodnie z Klasyfikacją Środków Trwałych dostępną na stronach GUS<sup>9</sup> budynkom nie przypisano takiej „grupy”, „podgrupy” lub „rodzaju” jak „najem instytucjonalny”.

---

<sup>9</sup> <https://stat.gov.pl/Klasyfikacje/doc/kst/pdf/klasyfikacja2010.12.10.pdf>

Mając na uwadze przykłady budynków jakie podano w uzasadnieniu do uchwały RMK, na podstawie zidentyfikowanych przykładów tego typu obiektów sprawdzono, że w EGIB budynki te zostały sklasyfikowane jako „pozostałe budynki niemieszkalne”, w grupie stanowiącej około 30% wszystkich budynków w mieście, obejmującej budynki o różnorodnych funkcjach. Stąd nie można traktować tej grupy jako analizowanej i domniemanej przez autorów uchwały.

Zgodnie z przepisami ustawy Prawo budowlane<sup>10</sup>, na podstawie którego następuje realizacja budynków w przestrzeni miasta, budynki przypisuje się do tzw. odpowiedniej „kategorii obiektów budowlanych” (por. załącznik do ustawy Prawo budowlane). Wśród kategorii, które wymieniają przepisy ustawy, również nie wymienia się „najmu instytucjonalnego”, w związku z powyższym nie ma możliwości aby w rejestrach wydawanych decyzji prowadzonych dla całej Polski przez GUNB lub przez Wydział Architektury UMK dla Krakowa, sprawdzić gdzie wydano decyzje i gdzie powstały budynki, w których prowadzona jest przedmiotowa działalność.

Istotną informacją jest jednak, że spośród 30 kategorii wymienionych w ustawie Prawo budowlane, w Kategorii XIV wymieniane są „budynki zakwaterowania turystycznego i rekreacyjnego (hotele, motele, pensjonaty, domy wypoczynkowe, schroniska turystyczne), a więc budynki, które mogą posiadać funkcję analogiczną do budynków, o których mowa w uchwale kierunkowej RMK. Nie można mieć jednak pewności, że przedmiotowy „najem instytucjonalny” nie jest prowadzony w innych kategoriach np. XVI obejmującej budynki biurowe i konferencyjne; IX obejmującej internaty, bursy i domy studenckie czy w ramach innych kategorii.

W niniejszej analizie dokonano również analizy zapisów miejscowych planów zagospodarowania obowiązujących i sporządzanych w Krakowie, w kontekście sprawdzenia jak zgodnie z tymi dokumentami należy postępować przy ewentualnej zmianie funkcji obiektu. Wczytując się w intencje uchwały, analizie poddano tereny o przeznaczeniu usługowym, które w planach miejscowych miały szczegółowe przeznaczenie pod:

- „Uo” – usługi oświaty,
- „Un” – usługi nauki (uczelnie wyższe, ośrodki badawcze),
- „Uks” – usługi sakralne (kościoty, klasztory)
- „US” – usługi sportu w tym w obiektach zamkniętych,
- „UM” – usługi towarzyszące zabudowie mieszkaniowej wielorodzinnej
- „Uz” – usługi zdrowia (szpitale, przychodnie),
- „Uc” – handel wielkopowierzchniowy,
- „U” – inne usługi.

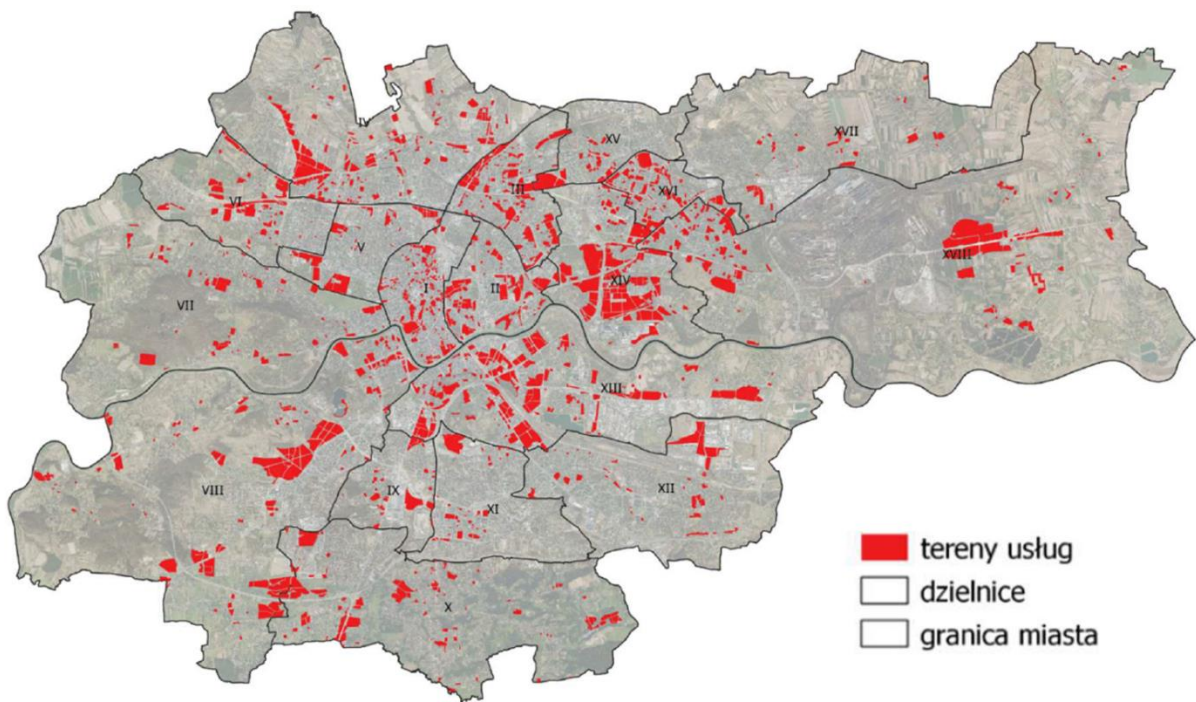
Łączna powierzchnia terenów zabudowy usługowej (dalej „U”) wyznaczonej w mpzp wynosi 2 207,1 ha<sup>11</sup>. Tereny te występują we wszystkich dzielnicach Krakowa i charakteryzują się zróżnicowaną powierzchnią oraz udziałem w strukturze przeznaczeń.

---

<sup>10</sup> Ustawa z dnia 7 lipca 1994 r. Prawo budowlane (Dz.U. z 2023 r., poz. 682 ze zm.)

<sup>11</sup> Według stanu na kwiecień 2022 r.





Rysunek 43 Tereny zabudowy usługowej w obowiązujących mpzp

Źródło: Opracowanie własne BP

Po kwerendzie planów miejscowych zawierających przedmiotowe przeznaczenie formułuje się następujące wnioski:

- plany miejscowe nie operują pojęciem „najem instytucjonalny” w swoich ustaleniach, gdyż pojęcie takie nie funkcjonuje w obiegu prawnym;
- sporządzane i obowiązujące plany miejscowe operują wskaźnikami miejsc parkingowych i postojowych, w tym miejsc dla rowerów, zgodnie z uchwałą nr LIII/723/12 Rady Miasta Krakowa z 29 sierpnia 2012 roku w sprawie przyjęcia programu parkingowego dla miasta Krakowa (za wyjątkiem sporządzanego mpzp „Nowe Miasto” oraz planów miejscowych uchwalonych przed 2012 r.)
- plany miejscowe zawierają poprawne zapisy dotyczące zmiany funkcji budynku, o następującym generalnym brzemieniu:
  - 4) wskaźniki, o których mowa w pkt 1 (tj. według wskazań uchwały nr LIII/723/12 – wyjaśni. wł.), nie mają zastosowania w przypadku zamiaru wykonania robót budowlanych w istniejących budynkach, polegających na:
    - a) remoncie,
    - b) termomodernizacji,
    - c) lokalizacji pochylni i ramp dla osób ze szczególnymi potrzebami, szybów windowych i klatek schodowych zewnętrznych,
    - d) rozbudowie, nadbudowie lub przebudowie, o ile nie spowoduje to zmiany sposobu użytkowania obiektu budowlanego lub zwiększenia ilości samodzielnych lokali mieszkalnych, (porównaj z pkt.2),

e) w terenach US, zlokalizowanych przy istniejących obiektach oświaty i wychowania (związanych bezpośrednio z funkcją obiektu oświaty i wychowania) [lub można je wymienić lub wyznaczyć jeden teren szkoły wraz z boiskami].

Czyli należy stwierdzić, że zapisy te, formalnie zapewniają konieczność realizacji wyznaczonych w mpzp wskaźników przy zmianie funkcji budynku, tj. również w takiej sytuacji, w której następuje zmiana sposobu użytkowania budynku usługowego na budynek mieszkalny.

Mając powyższe na uwadze, rekomenduje się o wprowadzenie do sporządzanego nowego **Programu obsługi parkingowej dla Miasta Krakowa do roku 2035** wskaźnika miejsc parkingowych dla „najmu instytucjonalnego”, co stanowić będzie podstawę prawną do wprowadzenia wskaźników urbanistycznych dla tej funkcji budynków w miejscowych planach zagospodarowania przestrzennego.

## II.

*§ 2. 1. Proponuje się, aby analizy były prowadzone w kierunku ustalenie występowania inwestycji lub potencjalnego pojawienia się inwestycji polegających na budowie obiektów z możliwością wynajmowania lokali niemieszkalnych lub przeznaczonych na inny cel, a służących do wynajmowania na pobyt czasowy.*

*2. Właściwym byłoby, aby celem analizy będzie określenie na nowo m.in. następujących parametrów:*

*a) ustalenie zasad obsługi parkingowej określającej:*

- minimalną ilość miejsc parkingowych,*
- minimalną liczbę stanowisk postojowych rowerów,*

*b) wskaźników minimalnej powierzchni biologicznie czynnej,*

*c) wskaźników powierzchni do zainwestowania,*

*d) wskaźników intensywności zabudowy,*

*e) lokalizacji dopuszczonej zabudowy usługowej pod kątem uciążliwości otoczenia.*

Odnosząc się do występowania inwestycji lub potencjalnych inwestycji, gdzie mógłby nastąpić tzw. najem instytucjonalny, to kwestia ta została wyjaśniona w punkcie pierwszym.

Odnosząc się do parametrów zabudowy i zagospodarowania terenu, które należałoby wyznaczyć w obowiązujących planach miejscowych „na nowo”, to zgodnie ze znowelizowaną ustawą o planowaniu i zagospodarowaniu przestrzennym, nastąpi konieczność całościowej korekty wskaźników zagospodarowania na terenie całego miasta Krakowa. Ujawnione dotychczas projekty rozporządzeń wykonawczych do ustawy przewidują usystematyzowane wielkości tych parametrów dla całej Polski – parametry wyznaczone przez ustawodawcę są zazwyczaj większe niż ustalone w obowiązujących planach miejscowych na obszarze Krakowa.

Niezależnie od powyższego należy wskazać, że przy budynkach istniejących, gdzie „najem instytucjonalny” następuje lub będzie następował kiedyś w przyszłości jedynie przy zmianie funkcji obiektu lub lokalu mieszkalnego można wymagać zmiany

wskaźników zabudowy. Fakt ten musi zostać zgłoszony do organu administracji architektoniczno-budowlanej, który to organ weryfikuje poprawność dokumentacji oraz zgodność projektu z prawem. W tym miejscu zwraca się uwagę na rolę powiatowego inspektora nadzoru budowlanego, który musi nadzorować prawidłowy sposób użytkowania budynków i lokali o poszczególnych funkcjach.

Należy wskazać, że kwestia nieprawidłowości występujących przy realizacji tzw. najmu instytucjonalnego wynika w dużej mierze z nieprzestrzegania lub omijaniu prawa przez inwestorów chcących maksymalizować zysk ze swoich nieruchomości. Jak i z małej skuteczności kontroli sposobu użytkowania budynków i braku odpowiednich regulacji w tym zakresie.

### III.

Kolejną kwestią jest fakt uciążliwości, które muszą się zamykać w granicach działki w ramach której generowana jest uciążliwość – co wynika z obowiązujących przepisów prawa.

*§ 3. Proponuje się aby Prezydent Miasta Krakowa w terminie do dnia 30 grudnia 2021 r. dokonał analizy zasadności przystąpienia do sporządzenia lub zmiany miejscowych planów zagospodarowania przestrzennego.*

Zgodnie z artykułem 32 ustawy o planowaniu i zagospodarowaniu przestrzennym, wójt, burmistrz albo prezydent miasta dokonuje analizy zmian w zagospodarowaniu przestrzennym gminy, ocenia postępy w opracowywaniu planów miejscowych i opracowuje wieloletnie programy ich sporządzania, z uwzględnieniem decyzji o warunkach zabudowy i zagospodarowania terenu, oraz wniosków w sprawie sporządzenia lub zmiany planu miejscowego lub planu ogólnego raz w czasie kadencji. Przyjęto się zwyczajowo, że w gminie Miejskiej Kraków przedmiotowe analizy przedstawia się Radzie Miasta Krakowa pod koniec kadencji, co stanowi niejako podsumowanie jej działalności w przeciągu czasu jej urzędowania.

Należy wyjaśnić, że pozostałe rozdziały niniejszego opracowania zawierają wnioski dotyczące zachodzących w Krakowie zmian w zagospodarowaniu przestrzennym gminy. A ponadto, analiza ta stanowi materiał, w oparciu o który Rada Miasta Krakowa dokona oceny aktualności poszczególnych obowiązujących planów miejscowych.

### IV

*§ 4. Proponuje się aby Prezydent Miasta Krakowa w terminie do dnia 30 listopada 2021 r. dokonał analizy oraz przedstawił projekt uchwały zmieniającej uchwałę nr LIII/723/12 Rady Miasta Krakowa z 29 sierpnia 2012 roku ws przyjęcia programu parkingowego dla miasta Krakowa - szczególnie w zakresie punktu 4.3 „Wytyczne w zakresie określenia liczby miejsc postojowych, wymaganych na potrzeby zagospodarowania działek budowlanych na terenie miasta Krakowa”.*

Należy wskazać, że aktualnie w Urzędzie Miasta Krakowa oraz w Stowarzyszeniu Metropolia Krakowska wykonywane są następujące opracowania:

1. SUMP – Plan Zrównoważonej Mobilności Miejskiej w ramach Metropolii (Sustainable Urban Mobility Plan) Jest to działanie, za które odpowiedzialna jest metropolia, a ze strony UMK koordynuje to opracowanie Wydział Gospodarki Komunalnej i Klimatu (GK).
2. KBR – Kompleksowe Badania Ruchu (wykonywane do XII 2023 r.), na podstawie którego wykonany zostanie Model Ruchu.
3. MR – Model Ruchu w Krakowie – planowane zakończenie koniec XII 2024 r.

Dopiero po zakończeniu ww. opracowań Wydział Gospodarki Komunalnej i Klimatu będzie posiadał odpowiednie dane, aby przystąpić do dalszych prac nad PROGRAMEM OBSŁUGI PARKINGOWEJ DLA MIASTA KRAKOWA DO ROKU 2035.

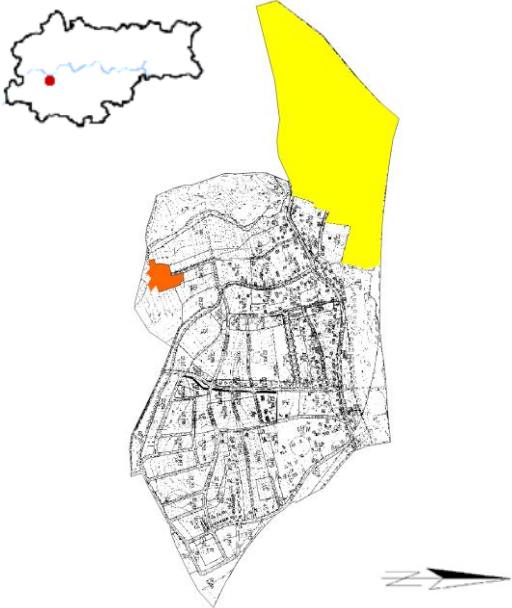
#### **Podsumowanie:**

- Plany miejscowe zawierają poprawne zapisy dot. zmiany funkcji i jeżeli inwestor dokonuje zmiany przeznaczenia budynku z jednych usług na inne usługi to ta zamiana musi być zgodna ze wskaźnikami parkingowymi wyznaczonymi w planie miejscowym (zgodnie z jego zapisami).
- Zgodnie z zapisami planów miejscowych, które zawierają „ogólne” zapisy określające przeznaczenia - zmiana funkcji nie musi generować zmiany powierzchni biologicznie czynnej (bo ona jest taka sama dla różnorodnych usług), zmiana funkcji nie musi generować zmiany intensywności zabudowy (bo ona jest taka sama dla różnorodnych usług), zmiana funkcji nie musi generować zmiany powierzchni zabudowy bo jest ona, jeżeli została wyznaczona, taka sama dla różnorodnych usług.
- Uciążliwości muszą się zamykać w granicach działki, w ramach której generowana jest dana uciążliwość.
- Organ administracji architektoniczno-budowlanej nie wydziela lokali mieszkalnych w budynku, jeżeli jest to niezgodne z ustaleniami planu miejscowego.
- Wzmocnienia wymaga ranga i rola nadzoru budowlanego który powinien móc efektywnie kontrolować sposób użytkowania budynków i lokali.
- Zgodnie z przepisami znowelizowanej ustawy o planowaniu i zagospodarowaniu przestrzennym, po uchwaleniu planu ogólnego zaistnieje możliwość korekty wskaźników zagospodarowania na terenie miasta Krakowa we wszystkich obowiązujących planach miejscowych.
- Rekomenduje się o wprowadzenie do sporządzanego nowego **Programu obsługi parkingowej dla Miasta Krakowa do roku 2035** wskaźnika miejsc parkingowych dla „najmu instytucjonalnego”, co stanowić będzie podstawę prawną do wprowadzenia wskaźników urbanistycznych dla tej funkcji budynków w miejscowych planach zagospodarowania przestrzennego.

## 7. Analiza planów miejscowych

Poniżej zaprezentowano podstawowe informacje dla każdego z obowiązujących planów miejscowych. Zebrane w formie tabelarycznej dane obejmują m.in. informacje o ew. wyrokach sądowych, wnioskach złożonych o sporządzenie lub zmianę planu miejscowego, stopniu realizacji ustaleń planu miejscowego oraz ocenę zgodności ustaleń planu z aktualnie obowiązującymi mapami w zakresie obszarów szczególnego zagrożenia powodzią, obszarów osuwania się mas ziemnych oraz terenów górniczych.

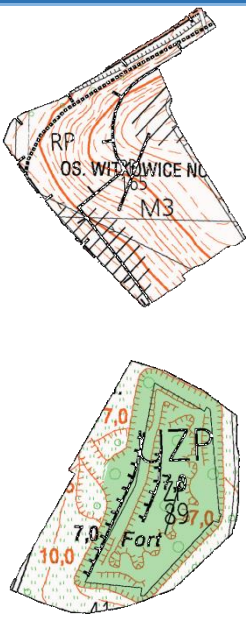
Granice obszarów szczególnego zagrożenia powodzią zostały zidentyfikowane na podstawie Mapy Zagrożenia Powodziowego i Ryzyka Powodziowego. Granice osuwisk zostały zidentyfikowane na podstawie Mapy osuwisk i terenów zagrożonych ruchami masowymi w Systemie Osłony Przeciwośuwiskowej (SOPO) opracowanej przez Państwowy Instytut Geologiczny – Państwowy Instytut Badawczy. Jako tereny górnicze rozumie się złoża kopalin, tereny górnicze i obszary górnicze zidentyfikowane w oparciu o dane geologiczne pochodzące z Polskiego Instytutu Geologicznego.

Pychowice				
	Numer i data uchwały:	XIV/109/99 z dnia 31.03.1999 r.		
	Obowiązuje od:	12.05.1999 r.		
	Wyroki sądowe lub rozstrzygnięcia nadzorcze:	Brak		
	Wnioski o zmianę planu (zgodne ze Studium):	Przed sporządzeniem	Zrealizowane w mpzp	Po uchwaleniu
		0	0	34 (13)
Stopień aktualności ustaleń planistycznych:				
Cele planu			Realizacja celu	
	Cele planu miejscowego nie zostały określone		-	
Powierzchnia planu	101,6 ha (0,31% powierzchni miasta)			
Bilans terenów inwestycyjnych	Stopień realizacji (ha):		Stopień realizacji (%):	
	M3: Powierzchnia ogółem: 13,87 ha, w tym: - tereny inwestycyjne zainwestowane - tereny umożliwiające realizację inwestycji M4:	12 1,87	86,4 13,6	


	Powierzchnia ogółem: 35,12 ha, w tym: - tereny inwestycyjne zainwestowane 27,8 - tereny umożliwiające realizację inwestycji 7,3 UC: Powierzchnia ogółem: 3,14 ha, w tym: - tereny inwestycyjne zainwestowane 0,6 - tereny umożliwiające realizację inwestycji 2,54 UP: Powierzchnia ogółem: 2,4 ha, w tym: - tereny inwestycyjne zainwestowane 1,8 - tereny umożliwiające realizację inwestycji 0,6 US: Powierzchnia ogółem: 2,4 ha, w tym: - tereny umożliwiające realizację inwestycji 2,4		79,2 20,8 19 81 75,2 24,8 100
Stopień realizacji ustaleń planu	<b>W zakresie terenów zielonych</b>		
	ZL: Powierzchnia ogółem: 7,68 ha, w tym : - zrealizowane	7,68	100
	ZP: Powierzchnia ogółem: 13,67 ha, w tym : - zrealizowane - niezrealizowane	12,85 0,82	94 6
	ZS: Powierzchnia ogółem: 1,5 ha, w tym : - zrealizowane	1,5	100
	ZC: Powierzchnia ogółem: 0,5 ha, w tym : - zrealizowane	0,5	100
	<b>W zakresie terenów komunikacyjnych</b>		
KT/L: Powierzchnia ogółem: 7,99 ha, w tym: - zrealizowane - niezrealizowane	6,56 1,43	82,1 17,9	
KT/D: Powierzchnia ogółem: 4,76 ha, w tym: - zrealizowane - niezrealizowane	4,16 0,60	87,5 12,5	
Zgodność z zakresie	Map zagrożenia powodziowego	Nie	
	Osuwiska	Nie dotyczy	
	Terenów górniczych	Nie	



## 17 zmian


	Numer i data uchwały:	LXVI/561/00 z dnia 6.12.2000 r. zmiana: CV/987/02 z dnia 20.03.2002 r.			
	Obowiązuje od:	22.03.2001 r.			
	Wyroki sądowe lub rozstrzygnięcia nadzorcze:	Wyrok Wojewódzkiego Sądu Administracyjnego w Krakowie z dnia 16 września 2014 r.			
	Wnioski o zmianę planu (zgodne ze Studium):	Przed sporządzeniem	Zrealizowane w mpzp	Po uchwaleniu	
		0	0	3 (2)	
Stopień aktualności ustaleń planistycznych:					
Cele planu			Realizacja celu		
	Cele planu miejscowego nie zostały określone		-		
Powierzchnia planu	13,3 ha (0,04% powierzchni miasta)				
Bilans terenów inwestycyjnych			Stopień realizacji (ha):	Stopień realizacji (%):	
	M: Powierzchnia ogółem: 4,67 ha, w tym: - tereny inwestycyjne zainwestowane	4,67	100		
Stopień realizacji ustaleń planu	<b>W zakresie terenów zielonych</b>				
	RP: Powierzchnia ogółem: 3,98 ha, w tym : - zrealizowane	3,98	100		
	UZP: Powierzchnia ogółem: 4,67 ha, w tym : - zrealizowane	4,67	100		
	<b>W zakresie terenów komunikacyjnych</b>				
	Brak				
Zgodność z zakresem	Map zagrożenia powodziowego	Nie dotyczy			
	Osuwiska	Nie dotyczy			
	Terenów górniczych	Nie dotyczy			

## Bieńczyce – Plac Targowy

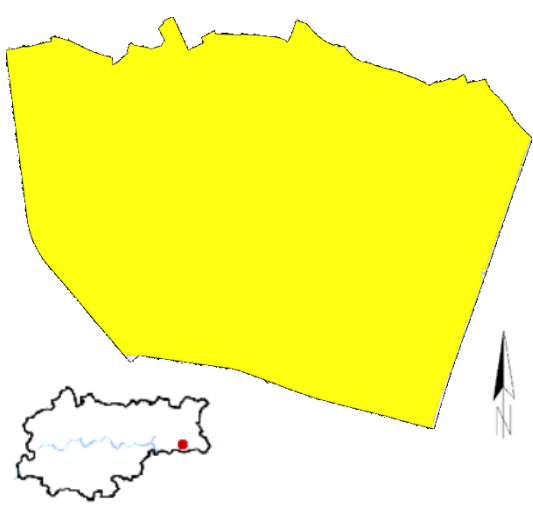
	Numer i data uchwały:	LXXXVII/799/01 z dnia 10.10.2001 r.		
	Obowiązuje od:	29.01.2002 r.		
	Wyroki sądowe lub rozstrzygnięcia nadzorcze:	Brak		
	Wnioski o zmianę planu (zgodne ze Studium):	Przed sporządzeniem	Zrealizowane w mpzp	Po uchwaleniu
		0	0	2 (2)
Stopień aktualności ustaleń planistycznych:				
Cele planu	Realizacja celu			
	Cele planu miejscowego nie zostały określone			
Powierzchnia planu	11,8 ha (0,04% powierzchni miasta)			
Bilans terenów inwestycyjnych		Stopień realizacji (ha):	Stopień realizacji (%):	
	M3:			
	Powierzchnia ogółem: 0,89 ha, w tym:			
	- tereny inwestycyjne zainwestowane	0,75	84,3	
	- tereny umożliwiające realizację inwestycji	0,14	15,7	
	M3U:			
	Powierzchnia ogółem: 0,41 ha, w tym:			
	- tereny inwestycyjne zainwestowane	0,34	82,9	
	- tereny umożliwiające realizację inwestycji	0,07	17,1	
	UC:			
Powierzchnia ogółem: 2,02 ha, w tym:				
- tereny inwestycyjne zainwestowane	1,76	87		
- tereny umożliwiające realizację inwestycji	0,26	13		
UP:				
Powierzchnia ogółem: 2,13 ha, w tym:				
- tereny inwestycyjne zainwestowane	2,12	99,4		
- tereny umożliwiające realizację inwestycji	0,01	0,6		
Stopień realizacji ustaleń planu	<b>W zakresie terenów zielonych</b>			
	ZP:			
	Powierzchnia ogółem: 1 ha, w tym :			
	- zrealizowane	0,66	66	
	- niezrealizowane	0,34	34	
	<b>W zakresie terenów komunikacyjnych</b>			
KT (G+T+R)				
Powierzchnia ogółem: 2,8 ha, w tym:				
-zrealizowane	2,8	100		
KT(L)				
Powierzchnia ogółem: 1,4 ha, w tym:				
-zrealizowane	1,4	100		
KT(D):				
Powierzchnia ogółem: 0,4 ha, w tym:				
-zrealizowane	0,4	100		

Zgodność z zakresem	Map zagrożenia powodziowego	Nie dotyczy
	Osuwiska	Nie dotyczy
	Terenów górniczych	Nie dotyczy

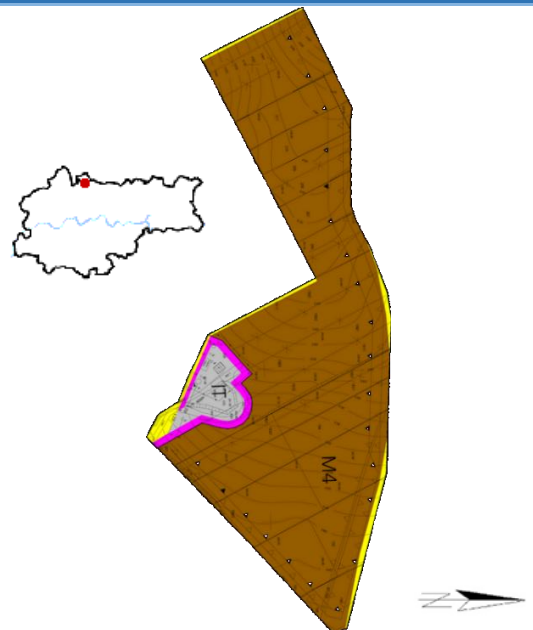
## Zmiana mpszp osiedla Skotniki dla obszaru publicznych usług kultury

	Numer i data uchwały:	CXV/1052/02 z dnia 12.06.2002 r.		
	Obowiązuje od:	04.08.2002 r.		
	Wyroki sądowe lub rozstrzygnięcia nadzorcze:	Brak		
	Wnioski o zmianę planu (zgodne ze Studium):	Przed sporządzeniem	Zrealizowane w mpzp	Po uchwaleniu
		0	0	0
Stopień aktualności ustaleń planistycznych:				
Cele planu			Realizacja celu	
	Cele planu miejscowego nie zostały określone		-	
Powierzchnia planu	0,9 ha (poniżej 0,01% powierzchni miasta)			
Bilans terenów inwestycyjnych			Stopień realizacji (ha):	
	UPK: Powierzchnia ogółem: 0,9 ha, w tym: - tereny inwestycyjne zainwestowane		0,9	
Stopień realizacji ustaleń planu	<b>W zakresie terenów zielonych</b>			
	Brak			
	<b>W zakresie terenów komunikacyjnych</b>			
Brak				
Zgodność z zakresem	Map zagrożenia powodziowego	Nie dotyczy		
	Osuwiska	Nie dotyczy		
	Terenów górniczych	Nie dotyczy		

## Przylasek Rusiecki

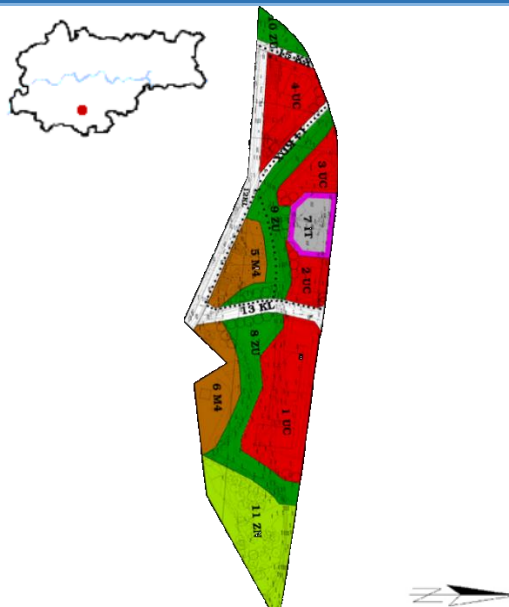
	Numer i data uchwały:	XXIV/227/03 z dnia 24.09.2003 r.			
	Obowiązuje od:	25.11.2003 r.			
	Wyroki sądowe lub rozstrzygnięcia nadzorcze:	Brak			
	Wnioski o zmianę planu (zgodne ze Studium):	Przed sporządzeniem	Zrealizowane w mpzp	Po uchwaleniu	
		0	0	0	
Stopień aktualności ustaleń planistycznych:					
Cele planu				Realizacja celu	
	Cele planu miejscowego nie zostały określone			-	
Powierzchnia planu	1,3 ha (poniżej 0,01% powierzchni miasta)				
Bilans terenów inwestycyjnych		Stopień realizacji (ha):	Stopień realizacji (%):		
	Brak				
Stopień realizacji ustaleń planu	<b>W zakresie terenów zielonych</b>				
	ZP: Powierzchnia ogółem: 0,02 ha, w tym : - zrealizowane	0,02	100		
	RP: Powierzchnia ogółem: 0,1 ha, w tym : - zrealizowane	0,01	100		
	<b>W zakresie terenów komunikacyjnych</b>				
KG Powierzchnia ogółem: 0,11 ha, w tym: -zrealizowane	0,11	100			
Zgodność z zakresem	Map zagrożenia powodziowego	Nie			
	Osuwiska	Nie dotyczy			
	Terenów górniczych	Nie dotyczy			

## W rejonie ulicy Witkowskiej

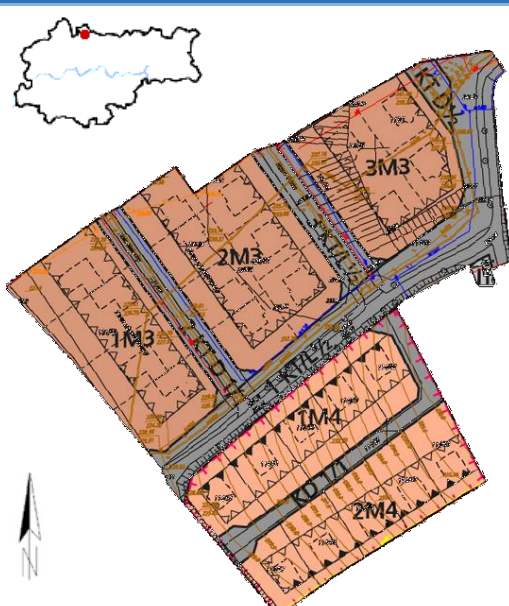
	Numer i data uchwały:	LV/532/04 z dnia 8.09.2004 r.			
	Obowiązuje od:	30.10.2004 r.			
	Wyroki sądowe lub rozstrzygnięcia nadzorcze:	Brak			
	Wnioski o zmianę planu (zgodne ze Studium):	Przed sporządzeniem	Zrealizowane w mpzp	Po uchwaleniu	
		0	0	2 (0)	
Stopień aktualności ustaleń planistycznych:					
Cele planu				Realizacja celu	
	Cele planu miejscowego nie zostały określone			-	
Powierzchnia planu	3,1 ha (0,01% powierzchni miasta)				
Bilans terenów inwestycyjnych			Stopień realizacji (ha):	Stopień realizacji (%):	
	M4: Powierzchnia ogółem: 3,03 ha, w tym: - tereny inwestycyjne zainwestowane - tereny umożliwiające realizację inwestycji		2,00 1,03	66,0 34,0	
Stopień realizacji ustaleń planu	<b>W zakresie terenów zielonych</b>				
	Brak				
	<b>W zakresie terenów komunikacyjnych</b>				
	Brak				
Zgodność z zakresem	Map zagrożenia powodziowego	Nie dotyczy			
	Osuwiska	Nie dotyczy			
	Terenów górniczych	Nie dotyczy			

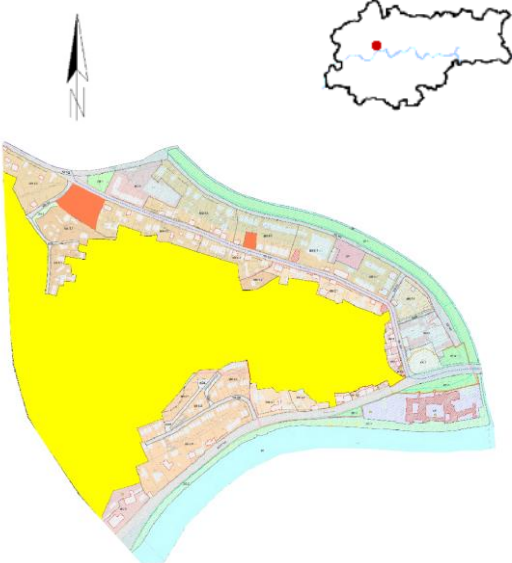


w rejonie ulicy Stojałowskiego

	Numer i data uchwały:	XLV/422/04 z dnia 28.04.2004 r.			
	Obowiązuje od:	10.07.2004 r.			
	Wyroki sądowe lub rozstrzygnięcia nadzorcze:	Brak			
	Wnioski o zmianę planu (zgodne ze Studium):	Przed sporządzeniem	Zrealizowane w mpzp	Po uchwaleniu	
		0	0	1 (0)	
Stopień aktualności ustaleń planistycznych:					
Cele planu	Cele planu miejscowego nie zostały określone			Realizacja celu -	
Powierzchnia planu	5,7 ha (0,02% powierzchni miasta)				
Bilans terenów inwestycyjnych			Stopień realizacji (ha):	Stopień realizacji (%):	
	M4: Powierzchnia ogółem: 0,74 ha, w tym: - tereny inwestycyjne zainwestowane	0,37		50	
	- tereny umożliwiające realizację inwestycji	0,37		50	
UC: Powierzchnia ogółem: 1,91 ha, w tym: - tereny inwestycyjne zainwestowane	1,91		100		
Stopień realizacji ustaleń planu	<b>W zakresie terenów zielonych</b>				
	ZN: Powierzchnia ogółem: 0,81 ha, w tym : - zrealizowane	0,81		100	
	ZU: Powierzchnia ogółem: 1,35 ha, w tym : - zrealizowane	1,35		100	
	<b>W zakresie terenów komunikacyjnych</b>				
	KL: Powierzchnia ogółem: 0,63 ha, w tym: -zrealizowane -niezrealizowane	0,49 1,14		77,51 22,49	
Zgodność z zakresie	Map zagrożenia powodziowego	Nie dotyczy			
	Osuwiska	Nie dotyczy			
	Terenów górniczych	Nie			

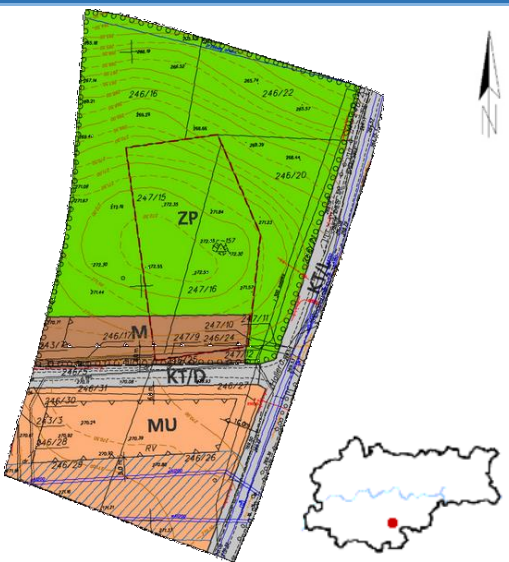
## Witkowice - Głogowa

	Numer i data uchwały:	LII/490/04 z dnia 30 czerwca 2004 r.		
	Obowiązuje od:	10.08.2004 r.		
	Wyroki sądowe lub rozstrzygnięcia nadzorcze:	Brak		
	Wnioski o zmianę planu (zgodne ze Studium):	Przed sporządzeniem	Zrealizowane w mpzp	Po uchwaleniu
		0	0	1 (0)
Stopień aktualności ustaleń planistycznych:				
Cele planu	Wprowadzenie ustaleń dla obszaru Witkowice - Głogowa		Realizacja celu	
			<b>Tak</b>	
Powierzchnia planu	2,0 ha (0,01% powierzchni miasta)			
Bilans terenów inwestycyjnych			Stopień realizacji (ha):	Stopień realizacji (%):
	M3: Powierzchnia ogółem: 0,86ha, w tym: - tereny inwestycyjne zainwestowane	0,86		100
	M4: Powierzchnia ogółem: 0,51ha, w tym: - tereny inwestycyjne zainwestowane - tereny umożliwiające realizację inwestycji	0,46 0,05		89,7 10,3
Stopień realizacji ustaleń planu	<b>W zakresie terenów zielonych</b>			
	Brak			
	<b>W zakresie terenów komunikacyjnych</b>			
	KT/L: Powierzchnia ogółem: 0,4 ha, w tym -zrealizowane	0,4		100
	KTD: Powierzchnia ogółem: 0,1 ha, w tym: -zrealizowane	0,10		100
KD: Powierzchnia ogółem: 0,08 ha, w tym: -zrealizowane	0,08		100	
Zgodność z zakresie	Map zagrożenia powodziowego	Nie dotyczy		
	Osuwiska	Nie dotyczy		
	Terenów górniczych	Nie dotyczy		

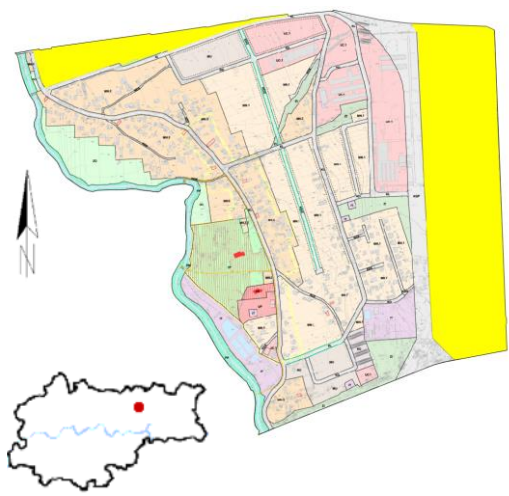
Salwator				
	Numer i data uchwały:	LV/531/04 z dnia 8.09.2004 r.		
	Obowiązuje od:	09.11.2004 r.		
	Wyroki sądowe lub rozstrzygnięcia nadzorcze:	Wyrok Wojewódzkiego Sądu Administracyjnego w Krakowie z dnia 28 czerwca 2018 r.		
	Wnioski o zmianę planu (zgodne ze Studium):	Przed sporządzeniem	Zrealizowane w mpzp	Po uchwaleniu
		0	0	4 (1)
Stopień aktualności ustaleń planistycznych:				
Cele planu			Realizacja celu	
	Utrwalenie istniejącego charakteru os. Salwator i uporządkowanie jego przestrzeni publicznych		Tak	
	Charakter obszaru określają następujące cechy, które wymagają zachowania i utrwalenia: a) willowy typ zabudowy mieszkalnej, b) układ urbanistyczny, c) duży udział zieleni w formie ogrodów i terenów otwartych, d) atrakcyjność ekspozycji krajobrazowej /czynnej i biernej/, e) historyczna wartość zabudowy i układu urbanistycznego, f) użytkowanie towarzyszące zabudowie mieszkalnej nie wywołujące uciążliwości i obniżenia standardu sąsiedztwa,		Tak	
Wszystkie przedsięwzięcia – związane z użytkowaniem przestrzeni os. Salwator – stojące w sprzeczności lub mogące naruszyć cechy wymienione w pkt 2 należy uznać za niezgodne z planem.		Tak		
Powierzchnia planu	30,5 ha (0,09% powierzchni miasta)			
Bilans terenów inwestycyjnych			Stopień realizacji (ha):	
			Stopień realizacji (%):	
	MN:			
	Powierzchnia ogółem: 12,55 ha, w tym:			
	- tereny inwestycyjne zainwestowane	11,2	89,2	
	- tereny umożliwiające realizację inwestycji	1,35	10,8	
	MU:			
Powierzchnia ogółem: 2,4 ha, w tym:				
- tereny inwestycyjne zainwestowane	1,95	81,3		
- tereny umożliwiające realizację inwestycji	0,5	18,7		
UK:				
Powierzchnia ogółem: 1,44 ha, w tym:				
- tereny inwestycyjne zainwestowane	1,44	100		
UP:				
Powierzchnia ogółem: 0,3 ha, w tym:				
- tereny inwestycyjne zainwestowane	0,29	97,3		
- tereny umożliwiające realizację inwestycji	0,01	2,7		
Stopień realizacji ustaleń planu	<b>W zakresie terenów zielonych</b>			
ZO:				

	Powierzchnia ogółem: 1,5 ha, w tym : - zrealizowane	1,5	100
	ZP: Powierzchnia ogółem: 2,5 ha, w tym : - zrealizowane	1,5	100
	<b>W zakresie terenów komunikacyjnych</b>		
	KDZT: Powierzchnia ogółem: 1,8 ha, w tym: -zrealizowane	1,8	100
	KDL: Powierzchnia ogółem: 1,1 ha, w tym: -zrealizowane	1,1	100
KDD: Powierzchnia ogółem: 1,5 ha, w tym: -zrealizowane	1,5	100	
Zgodność z zakresie	Map zagrożenia powodziowego	Nie	
	Osuwiska	Nie dotyczy	
	Terenów górniczych	Nie dotyczy	

## W rejonie ulicy Jana Hallera

	Numer i data uchwały:	LV/532/04 z dnia 8.09.2004 r.			
	Obowiązuje od:	30.10.2004 r.			
	Wyroki sądowe lub rozstrzygnięcia nadzorcze:	Brak			
	Wnioski o zmianę planu (zgodne ze Studium):	Przed sporządzeniem	Zrealizowane w mpzp	Po uchwaleniu	
		0	0	6 (2)	
Stopień aktualności ustaleń planistycznych:					
Cele planu				Realizacja celu	
	Cele planu miejscowego nie zostały określone			-	
Powierzchnia planu	2,4 ha (0,01% powierzchni miasta)				
Bilans terenów inwestycyjnych			Stopień realizacji (ha):	Stopień realizacji (%):	
	M: Powierzchnia ogółem: 0,19 ha, w tym: - tereny inwestycyjne zainwestowane - tereny umożliwiające realizację inwestycji MU: Powierzchnia ogółem: 0,54 ha, w tym: - tereny inwestycyjne zainwestowane - tereny umożliwiające realizację inwestycji		0,09 0,1  0,19 0,35	45,4 54,6  35,7 64,3	
Stopień realizacji ustaleń planu	<b>W zakresie terenów zielonych</b>				
	ZP: Powierzchnia ogółem 1,33 ha, w tym : - zrealizowane - niezrealizowane		1,28 0,05	96,3 3,7	
	<b>W zakresie terenów komunikacyjnych</b>				
	KT/L: Powierzchnia ogółem: 0,26 ha, w tym: -zrealizowane KT/D: Powierzchnia ogółem: 0,09 ha, w tym: -zrealizowane		0,26 0,09	100 100	
Zgodność z zakresem	Map zagrożenia powodziowego	Nie dotyczy			
	Osuwiska	Nie dotyczy			
	Terenów górniczych	Nie dotyczy			

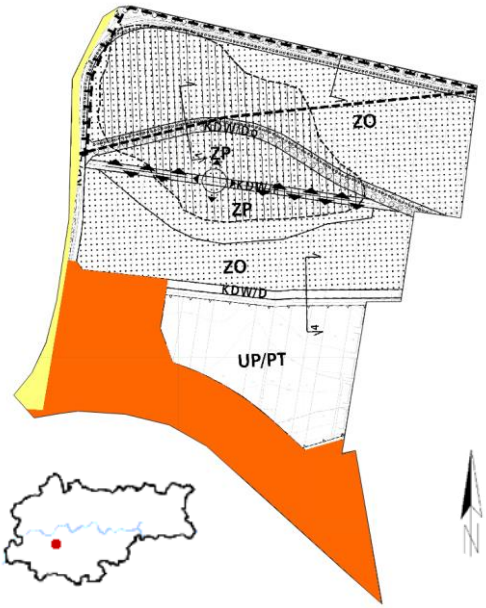
## Krzesławice

	Numer i data uchwały:	LXXII/700/05 z dnia 2.03.2005 r.		
	Obowiązuje od:	06.05.2005 r.		
	Wyroki sądowe lub rozstrzygnięcia nadzorcze:	Rozstrzygnięcie nadzorcze Wojewody Małopolskiego z dnia 7 kwietnia 2005 r.		
	Wnioski o zmianę planu (zgodne ze Studium):	Przed sporządzeniem	Zrealizowane w mpzp	Po uchwaleniu
		0	0	11 (8)
Stopień aktualności ustaleń planistycznych:				
Cele planu				Realizacja celu
	W oparciu o zachowaną tożsamość osiedla Krzesławice – ukształtowanie zespołu zabudowy mieszkalnej o uporządkowanym układzie funkcjonalnym oraz wysokich wartościach kompozycyjnych i przyrodniczo-kulturowych.			<b>Tak</b>
Powierzchnia planu	81,2 ha (0,25% powierzchni miasta)			
Bilans terenów inwestycyjnych		Stopień realizacji (ha):	Stopień realizacji (%):	
	MN:			
	Powierzchnia ogółem: 35,6 ha, w tym:			
	- tereny inwestycyjne zainwestowane	23,9	67	
	- tereny umożliwiające realizację inwestycji	11,7	33	
	MU:			
	Powierzchnia ogółem: 3,5 ha, w tym:			
	- tereny inwestycyjne zainwestowane	1,8	50,5	
- tereny umożliwiające realizację inwestycji	1,7	49,5		
UC:				
Powierzchnia ogółem: 9,1 ha, w tym:				
- tereny inwestycyjne zainwestowane	3,2	34,9		
- tereny umożliwiające realizację inwestycji	5,9	65,1		
UK:				
Powierzchnia ogółem: 0,27 ha, w tym:				
- tereny inwestycyjne zainwestowane	0,25	92,3		
- tereny umożliwiające realizację inwestycji	0,02	7,7		
UP:				
Powierzchnia ogółem: 0,57 ha, w tym:				
- tereny inwestycyjne zainwestowane	0,13	22,7		
- tereny umożliwiające realizację inwestycji	0,44	77,3		
Stopień realizacji ustaleń planu	<b>W zakresie terenów zielonych</b>			
	ZD:			
	Powierzchnia ogółem: 0,07 ha, w tym :			
- zrealizowane	0,07	100		
ZI:				
Powierzchnia ogółem: 3,61 ha, w tym :				
- zrealizowane	3,61	100		

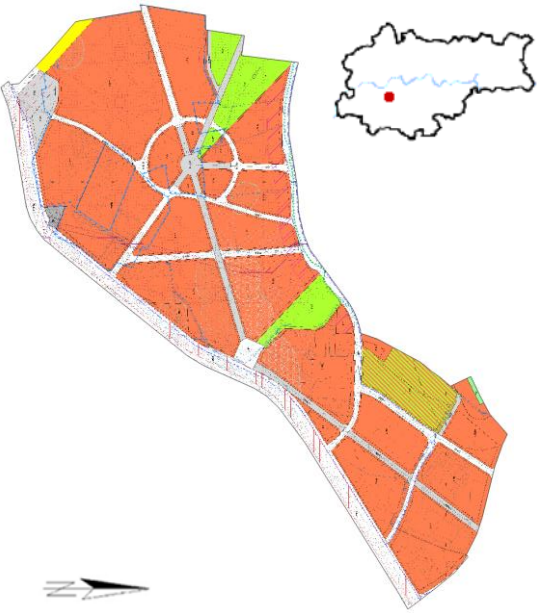


	ZO: Powierzchnia ogółem: 3,3 ha, w tym : - zrealizowane - niezrealizowane	2,9 0,4	88,5 11,5
	ZP: Powierzchnia ogółem: 4,1 ha, w tym : - zrealizowane - niezrealizowane	0,7 3,4	15,8 84,2
	ZW: Powierzchnia ogółem: 3,2 ha, w tym : - zrealizowane	3,2	100
<b>W zakresie terenów komunikacyjnych</b>			
	KGP: Powierzchnia ogółem: 5,74 ha, w tym: -niezrealizowane	5,74	100
	KL: Powierzchnia ogółem: 5,49 ha, w tym: -zrealizowane -niezrealizowane	3,94 1,55	71,84 28,16
	KD: Powierzchnia ogółem: 1,73 ha, w tym: -zrealizowane -niezrealizowane	0,8 0,85	51,18 48,82
Zgodność z zakresem	Map zagrożenia powodziowego	Nie dotyczy	
	Osuwiska	Nie dotyczy	
	Terenów górniczych	Nie dotyczy	

### III Kampus UJ - Zachód

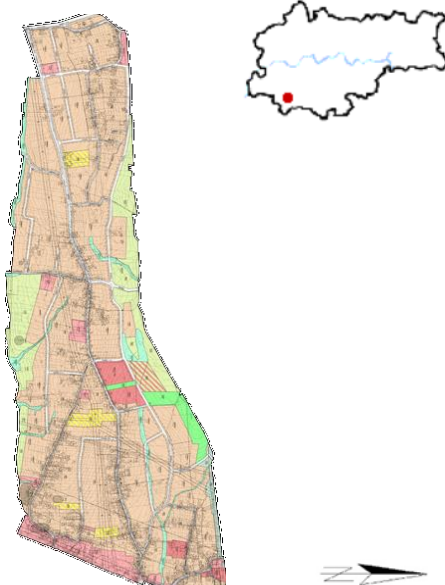
	Numer i data uchwały:	LXXXIII/816/05 z dnia 22.06.2005 r.			
	Obowiązuje od:	29.09.2005 r.			
	Wyroki sądowe lub rozstrzygnięcia nadzorcze:	Brak			
	Wnioski o zmianę planu (zgodne ze Studium):	Przed sporządzeniem	Zrealizowane w mpzp	Po uchwaleniu	
		0	0	1 (0)	
Stopień aktualności ustaleń planistycznych:					
Cele planu				Realizacja celu	
	Zapewnienie warunków prawnych i przestrzennych dla realizacji programów inwestycyjnych dla: rozwoju obszaru tzw. III Kampusu Uniwersytetu Jagiellońskiego jako ośrodka aktywizacji naukowo – technologicznej			Tak	
Zapewnienie warunków prawnych i przestrzennych dla realizacji programów inwestycyjnych dla inwestycji z zakresu komunikacji i infrastruktury technicznej, niezbędnych do obsługi obszaru.			Tak		
Powierzchnia planu	22,9 ha (0,09% powierzchni miasta)				
Bilans terenów inwestycyjnych			Stopień realizacji (ha):	Stopień realizacji (%):	
	UP/PT: Powierzchnia ogółem: 4,4 ha, w tym: - tereny inwestycyjne zainwestowane		4,4	100	
Stopień realizacji ustaleń planu	<b>W zakresie terenów zielonych</b>				
	ZO: Powierzchnia ogółem: 11,5 ha, w tym : - zrealizowane		11,5	100	
	ZP: Powierzchnia ogółem: 3,5 ha, w tym : - zrealizowane		3,5	100	
	<b>W zakresie terenów komunikacyjnych</b>				
KDL: Powierzchnia ogółem: 1,57 ha, w tym: -zrealizowane		1,57	100		
Zgodność z zakresem	Map zagrożenia powodziowego	Nie			
	Osuwiska	Nie dotyczy			
	Terenów górniczych	Nie dotyczy			

### III Kampus UJ – Wschód Zmiana mpzp III Kampus UJ – Wschód

	Numer i data uchwały:	LXXXIII/817/05 z dnia 22.06.2005 r. LXXVII/1129/13 z dnia 26.06.2013 r.		
	Obowiązuje od:	03.09.2005 r. 24.07.2013 r.		
	Wyroki sądowe lub rozstrzygnięcia nadzorcze:	Brak		
	Wnioski o zmianę planu (zgodne ze Studium):	Przed sporządzeniem	Zrealizowane w mpzp	Po uchwaleniu
		0	0	10 (4)
Stopień aktualności ustaleń planistycznych:				
Cele planu				Realizacja celu
	Cele planu miejscowego nie zostały określone			-
Powierzchnia planu	131,9 ha (0,41% powierzchni miasta)			
Bilans terenów inwestycyjnych		Stopień realizacji (ha):	Stopień realizacji (%):	
	U:			
	Powierzchnia ogółem: 8,4 ha, w tym:			
	- tereny inwestycyjne zainwestowane	2,1	25,4	
	- tereny umożliwiające realizację inwestycji	6,3	74,6	
	UKs:			
	Powierzchnia ogółem: 0,67 ha, w tym:			
	- tereny inwestycyjne zainwestowane	0,54	80,3	
	- tereny umożliwiające realizację inwestycji	0,13	19,7	
	Umz:			
Powierzchnia ogółem: 9,5 ha, w tym:				
- tereny inwestycyjne zainwestowane	9,5	100		
Un:				
Powierzchnia ogółem: 39,7 ha, w tym:				
- tereny inwestycyjne zainwestowane	21,8	54,9		
- tereny umożliwiające realizację inwestycji	17,9	45,1		
Upt:				
Powierzchnia ogółem: 30,1 ha, w tym:				
- tereny inwestycyjne zainwestowane	17,9	59,5		
- tereny umożliwiające realizację inwestycji	12,2	40,5		
US:				
Powierzchnia ogółem: 4,9 ha, w tym:				
- tereny inwestycyjne zainwestowane	4,9	100		
Stopień realizacji ustaleń planu	<b>W zakresie terenów zielonych</b>			
	ZP:			
	Powierzchnia ogółem: 6,9 ha, w tym :			
- zrealizowane	6,9	100		
	<b>W zakresie terenów komunikacyjnych</b>			

	KDGP: Powierzchnia ogółem: 0,12 ha, w tym: -niezrealizowane	0,12	100
	KDG: Powierzchnia ogółem: 12,79 ha, w tym: -zrealizowane	12,79	100
	KDL: Powierzchnia ogółem: 3 ha, w tym: -zrealizowane	1,21	40,2
	-niezrealizowane	1,79	59,8
	KDD: Powierzchnia ogółem: 7,38 ha, w tym: -zrealizowane	4,25	57,62
	-niezrealizowane	3,13	42,38
	Zgodność z zakresie	Map zagrożenia powodziowego	Nie
Osuwiska		Nie dotyczy	
Terenów górniczych		Nie dotyczy	

## Opatkowice - Zachód

	Numer i data uchwały:	XCIII/932/05 z dnia 09.11.2005 r.		
	Obowiązuje od:	06.02.2006 r.		
	Wyroki sądowe lub rozstrzygnięcia nadzorcze:	Rozstrzygnięcie nadzorcze Wojewody Małopolskiego z dnia 13 grudnia 2005 r.		
	Wnioski o zmianę planu (zgodne ze Studium):	Przed sporządzeniem	Zrealizowane w mpzp	Po uchwaleniu
		0	0	18 (7)
Stopień aktualności ustaleń planistycznych:	Plan miejscowy nieaktualny w zakresie granic terenów górniczych.			

<b>Cele planu</b>			Realizacja celu
	Cele planu miejscowego nie zostały określone		-
<b>Powierzchnia planu</b>	222,9 ha (0,68% powierzchni miasta)		
<b>Bilans terenów inwestycyjnych</b>		Stopień realizacji (ha):	Stopień realizacji (%):
	MN:		
	Powierzchnia ogółem: 67,6 ha, w tym:		
	- tereny inwestycyjne zainwestowane	41	60,6
	- tereny umożliwiające realizację inwestycji	26,6	39,5
	MN(d):		
	Powierzchnia ogółem: 31,5 ha, w tym:		
	- tereny inwestycyjne zainwestowane	14,6	46,3
	- tereny umożliwiające realizację inwestycji	16,9	53,7
	MN(s):		
	Powierzchnia ogółem: 44,6 ha, w tym:		
	- tereny inwestycyjne zainwestowane	24,2	54,3
- tereny umożliwiające realizację inwestycji	20,3	45,7	
MN/U:			
Powierzchnia ogółem: 8,8 ha, w tym:			
- tereny inwestycyjne zainwestowane	6,6	74,9	
- tereny umożliwiające realizację inwestycji	2,2	25,1	
RM:			
Powierzchnia ogółem: 3,9 ha, w tym:			
- tereny inwestycyjne zainwestowane	1,7	42,9	
- tereny umożliwiające realizację inwestycji	2,2	57,1	
U(c):			
Powierzchnia ogółem: 10,2 ha, w tym:			
- tereny inwestycyjne zainwestowane	7,74	76,1	
- tereny umożliwiające realizację inwestycji	2,4	23,9	
U(c) /U(p):			
Powierzchnia ogółem: 1,95 ha, w tym:			
- tereny inwestycyjne zainwestowane	1,95	100	
U(p):			
Powierzchnia ogółem: 3 ha, w tym:			

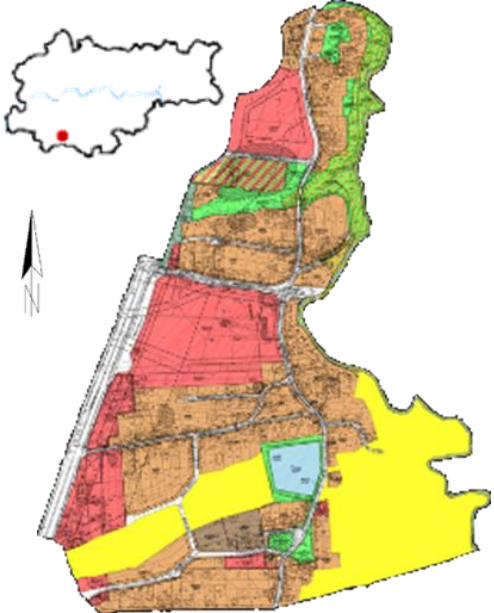
	- tereny inwestycyjne zainwestowane	1,1	36,5
	- tereny umożliwiające realizację inwestycji	1,9	63,5
	US: Powierzchnia ogółem: 1,92 ha, w tym:		
	- tereny inwestycyjne zainwestowane	1,92	100
Stopień realizacji ustaleń planu	<b>W zakresie terenów zielonych</b>		
	ZI: Powierzchnia ogółem: 1,63 ha, w tym :		
	- zrealizowane	1,32	81
	- niezrealizowane	0,31	19
	ZO: Powierzchnia ogółem: 18,6 ha, w tym :		
	- zrealizowane	18,6	100
	ZO(o): Powierzchnia ogółem: 6,3 ha, w tym :		
	- zrealizowane	6,3	100
	ZP: Powierzchnia ogółem: 3,9 ha, w tym :		
	- zrealizowane	3,9	100
	<b>W zakresie terenów komunikacyjnych</b>		
	KD(Z): Powierzchnia ogółem: 3,32 ha, w tym:		
	-zrealizowane	3,13	94,31
-niezrealizowane	0,19	5,69	
KD(L): Powierzchnia ogółem: 8,63 ha, w tym:			
-zrealizowane	6,24	72,23	
-niezrealizowane	2,4	27,77	
KD(D): Powierzchnia ogółem: 6,84 ha, w tym:			
-zrealizowane	3,58	52,34	
-niezrealizowane	3,26	47,66	
Zgodność z zakresem	Map zagrożenia powodziowego	Nie dotyczy	
	Osuwiska	Nie dotyczy	
	Terenów górniczych	Nie	



Bonarka				
	Numer i data uchwały:	CI/1020/06 z dnia 08.02.2006 r.		
	Obowiązuje od:	29.04.2006 r.		
	Wyroki sądowe lub rozstrzygnięcia nadzorcze:	Brak		
	Wnioski o zmianę planu (zgodne ze Studium):	Przed sporządzeniem	Zrealizowane w mpzp	Po uchwaleniu
		0	0	4 (0)
Stopień aktualności ustaleń planistycznych:	Plan miejscowy nieaktualny w zakresie granic terenów górniczych.			
Cele planu			Realizacja celu	
	Stworzenie podstaw prawno-przestrzennych dla uporządkowania atrakcyjnego inwestycyjnie obszaru „Bonarka”, w powiązaniu z układem zewnętrznym, przy uwzględnieniu przywrócenia wartości terenów poeksploatacyjnych		<b>Tak</b>	
Powierzchnia planu	67,3 ha (0,21% powierzchni miasta)			
Bilans terenów inwestycyjnych		Stopień realizacji (ha):	Stopień realizacji (%):	
	MWU: Powierzchnia ogółem: 3,02 ha, w tym: - tereny inwestycyjne zainwestowane	1,5	48,2	
	- tereny umożliwiające realizację inwestycji	1,52	51,8	
	U: Powierzchnia ogółem: 0,36 ha, w tym: - tereny umożliwiające realizację inwestycji	0,36	100	
	U.1: Powierzchnia ogółem: 0,78 ha, w tym: - tereny inwestycyjne zainwestowane	0,5	63,1	
- tereny umożliwiające realizację inwestycji	0,28	36,9		
UC: Powierzchnia ogółem: 17,9 ha, w tym: - tereny inwestycyjne zainwestowane	17,9	100		
Stopień realizacji ustaleń planu	<b>W zakresie terenów zielonych</b>			
	ZI: Powierzchnia ogółem: 1,22 ha, w tym : - zrealizowane	1,22	100	
	ZL: Powierzchnia ogółem: 4,7 ha, w tym : - zrealizowane	4,7	100	
	ZP: Powierzchnia ogółem: 3,03 ha, w tym : - zrealizowane	3,03	100	
ZP1:				

	Powierzchnia ogółem: 21,9 ha, w tym : - zrealizowane	21,9	100
<b>W zakresie terenów komunikacyjnych</b>			
	KDG: Powierzchnia ogółem: 3,83 ha, w tym: -zrealizowane	3,83	100
	KDL: Powierzchnia ogółem: 4,05 ha, w tym: -zrealizowane	3,33	82,32
	-niezrealizowane	0,72	17,68
	KDD: Powierzchnia ogółem: 0,72 ha, w tym: -zrealizowane	0,45	61,91
	-niezrealizowane	0,28	38,09
<b>Zgodność z zakresem</b>	Map zagrożenia powodziowego	Nie dotyczy	
	Osuwiska	Nie dotyczy	
	Terenów górniczych	Nie	


## Opatkowice - Wschód

	Numer i data uchwały:	CIII/1040/06 z dnia 01.03.2006 r.		
	Obowiązuje od:	14.08.2006 r.		
	Wyroki sądowe lub rozstrzygnięcia nadzorcze:	Prawomocny od 30 kwietnia 2007 r. wyrok WSA w Krakowie z 26 lutego 2007 r. dot. 16,68 ha (19,6% pow. planu).		
	Wnioski o zmianę planu (zgodne ze Studium):	Przed sporządzeniem	Zrealizowane w mpzp	Po uchwaleniu
		0	0	2 (0)
Stopień aktualności ustaleń planistycznych:	Plan miejscowy nieaktualny w zakresie: <ul style="list-style-type: none"> <li>• granic obszarów zagrożenia powodziowego;</li> <li>• granic terenów górniczych.</li> </ul>			

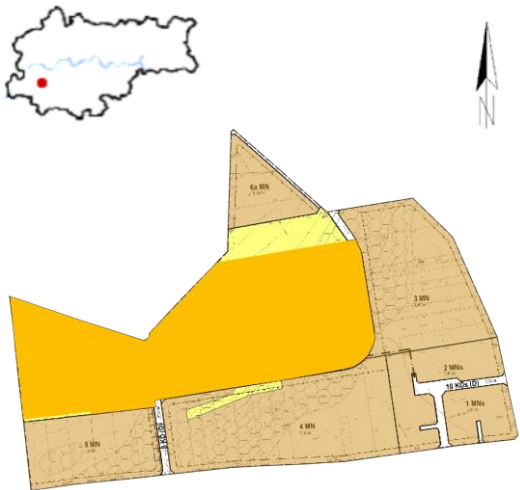
Cele planu			Realizacja celu
	Cele planu miejscowego nie zostały określone		-
Powierzchnia planu	85,0 ha (0,26% powierzchni miasta)		
Bilans terenów inwestycyjnych		Stopień realizacji (ha):	Stopień realizacji (%):
	MN: Powierzchnia ogółem: 29,62 ha, w tym: - tereny inwestycyjne zainwestowane	21,8	73,6
	- tereny umożliwiające realizację inwestycji	7,8	26,4
	MW: Powierzchnia ogółem: 0,77 ha, w tym: - tereny inwestycyjne zainwestowane	0,77	100
	MW(n): Powierzchnia ogółem: 0,58 ha, w tym: - tereny inwestycyjne zainwestowane	0,58	100
	U(c): Powierzchnia ogółem: 14,8 ha, w tym: - tereny inwestycyjne zainwestowane	4,4	29,8
	- tereny umożliwiające realizację inwestycji	10,4	70,2
	U(p): Powierzchnia ogółem: 0,89 ha, w tym: - tereny inwestycyjne zainwestowane	0,14	15,3
	- tereny umożliwiające realizację inwestycji	0,75	84,7
	US: Powierzchnia ogółem: 1,39 ha, w tym: - tereny inwestycyjne zainwestowane	1,39	100
Stopień realizacji ustaleń planu	<b>W zakresie terenów zielonych</b>		
	ZI: Powierzchnia ogółem: 0,43 ha, w tym : - zrealizowane	0,21	48,6
	- niezrealizowane	0,22	51,4
	ZP: Powierzchnia ogółem: 6,2 ha, w tym :		

	- zrealizowane	6,2	100
	<b>W zakresie terenów komunikacyjnych</b>		
	KD(S): Powierzchnia ogółem: 3,54 ha, w tym: -zrealizowane	3,54	100
	KD(L): Powierzchnia ogółem: 2,86 ha, w tym: -zrealizowane	2,65	92,63
	-niezrealizowane	0,21	7,37
	KD(D): Powierzchnia ogółem: 2,13 ha, w tym: -zrealizowane	1,36	63,97
	-niezrealizowane	0,77	36,03
<b>Zgodność z zakresem</b>	Map zagrożenia powodziowego	Nie	
	Osuwiska	Nie dotyczy	
	Terenów górniczych	Nie	

## Otoczenie Lasu Wolskiego

	Numer i data uchwały:	CVIII/1090/06 z dnia 26.04.2006 r.		
	Obowiązuje od:	14.08.2006 r.		
	Wyroki sądowe lub rozstrzygnięcia nadzorcze:	Brak		
	Wnioski o zmianę planu (zgodne ze Studium):	Przed sporządzeniem	Zrealizowane w mpzp	Po uchwaleniu
		0	0	0
Stopień aktualności ustaleń planistycznych:				
<b>Cele planu</b>				Realizacja celu
	Ochrona przed niepożądaną urbanizacją środowiska przyrodniczego bezpośredniego otoczenia Lasu Wolskiego, które to otoczenie stanowi ważny składnik systemu przyrodniczego miasta - istotny dla zachowania ciągłości tego systemu			<b>Nie dotyczy (pozostał tylko niewielki fragment z początkowych 20 ha mpzp)</b>
<b>Powierzchnia planu</b>	0,1 ha (poniżej 0,01% powierzchni miasta)			
<b>Bilans terenów inwestycyjnych</b>			Stopień realizacji (ha):	Stopień realizacji (%):
	MN: Powierzchnia ogółem: 0,03 ha, w tym: - tereny inwestycyjne zainwestowane		0,03	100
<b>Stopień realizacji ustaleń planu</b>	<b>W zakresie terenów zielonych</b>			
	Brak			
	<b>W zakresie terenów komunikacyjnych</b>			
Brak				
<b>Zgodność z zakresem</b>	Map zagrożenia powodziowego	Nie dotyczy		
	Osuwiska	Nie dotyczy		
	Terenów górniczych	Nie dotyczy		

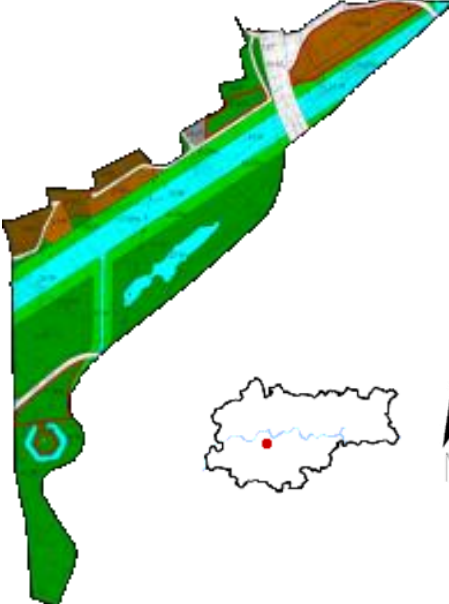
## Obszar scaleń Skotniki

	Numer i data uchwały:	CXI/1118/06 z dnia 07.06.2006 r.		
	Obowiązuje od:	14.11.2006 r.		
	Wyroki sądowe lub rozstrzygnięcia nadzorcze:	Prawomocny od 7 grudnia 2007 r. wyrok WSA w Krakowie z 26 marca 2007 r. dot. 0,18 ha (1,68% pow. planu).		
	Wnioski o zmianę planu (zgodne ze Studium):	Przed sporządzeniem	Zrealizowane w mpzp	Po uchwaleniu
		0	0	0
Stopień aktualności ustaleń planistycznych:				

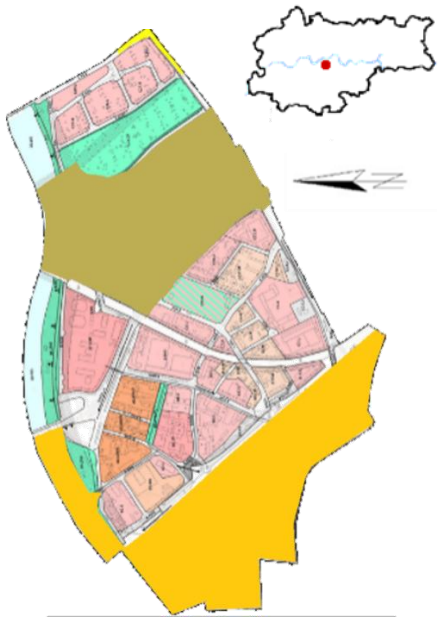
<b>Cele planu</b>			Realizacja celu	
	Cele planu miejscowego nie zostały określone		-	
<b>Powierzchnia planu</b>	10,7 ha (0,05% powierzchni miasta)			
<b>Bilans terenów inwestycyjnych</b>		Stopień realizacji (ha):	Stopień realizacji (%):	
	MN: Powierzchnia ogółem: 7,76 ha, w tym: - tereny inwestycyjne zainwestowane - tereny umożliwiające realizację inwestycji	4,01 3,75	51,7 48,3	
	MNs: Powierzchnia ogółem: 1,67 ha, w tym: - tereny inwestycyjne zainwestowane - tereny umożliwiające realizację inwestycji	0,76 0,91	45,4 54,6	
	<b>W zakresie terenów zielonych</b>			
	Brak			
<b>Stopień realizacji ustaleń planu</b>	<b>W zakresie terenów komunikacyjnych</b>			
	KD(D): Powierzchnia ogółem: 0,21 ha, w tym: -zrealizowane -niezrealizowane	0,16 0,06	73,93 26,07	
	KDs(D): Powierzchnia ogółem: 0,27 ha, w tym: -zrealizowane -niezrealizowane	0,02 0,25	5,66 94,34	
	<b>Zgodność z zakresie</b>	Map zagrożenia powodziowego	Nie dotyczy	
		Osuwiska	Nie dotyczy	
	Terenów górniczych	Nie dotyczy		



## Ujście Wilgi

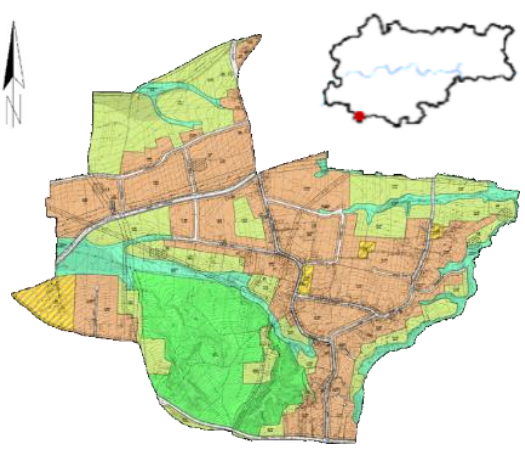
	Numer i data uchwały:	CXIII/1127/06 z dnia 21.06.2006 r.		
	Obowiązuje od:	17.08.2006 r.		
	Wyroki sądowe lub rozstrzygnięcia nadzorcze:	Brak		
	Wnioski o zmianę planu (zgodne ze Studium):	Przed sporządzeniem	Zrealizowane w mpzp	Po uchwaleniu
		0	0	4 (1)
Stopień aktualności ustaleń planistycznych:				
<b>Cele planu</b>	Cele planu miejscowego nie zostały określone			Realizacja celu -
<b>Powierzchnia planu</b>	41,5 ha (0,13% powierzchni miasta)			
<b>Bilans terenów inwestycyjnych</b>		Stopień realizacji (ha):	Stopień realizacji (%):	
	M1: Powierzchnia ogółem: 1,93 ha, w tym:			
	- tereny inwestycyjne zainwestowane	1,35	70	
	- tereny umożliwiające realizację inwestycji	0,6	30	
	M2: Powierzchnia ogółem: 0,75 ha, w tym:			
	- tereny inwestycyjne zainwestowane	0,4	53,3	
	- tereny umożliwiające realizację inwestycji	0,35	46,7	
	M4: Powierzchnia ogółem: 0,4 ha, w tym:			
- tereny inwestycyjne zainwestowane	0,36	90		
- tereny umożliwiające realizację inwestycji	0,04	10		
MWU: Powierzchnia ogółem: 2,9 ha, w tym:				
- tereny inwestycyjne zainwestowane	2,38	82		
- tereny umożliwiające realizację inwestycji	0,52	18		
Ucz: Powierzchnia ogółem: 2,4 ha, w tym:				
- tereny inwestycyjne zainwestowane	0,7	29		
- tereny umożliwiające realizację inwestycji	1,7	71		
<b>Stopień realizacji ustaleń planu</b>	<b>W zakresie terenów zielonych</b>			
	ZP: Powierzchnia ogółem: 14,5 ha, w tym :			
	- zrealizowane	13,6	94	
	- niezrealizowane	0,9	6	
	ZPw: Powierzchnia ogółem: 6,5 ha, w tym :			
- zrealizowane	4,45	68,5		
- niezrealizowane	2	31,5		

W zakresie terenów komunikacyjnych			
	KDG: Powierzchnia ogółem: 1,53 ha, w tym: -zrealizowane	1,53	100
	KDL: Powierzchnia ogółem: 1,26 ha, w tym: -zrealizowane	1,26	100
	KDD: Powierzchnia ogółem: 0,76 ha, w tym: -zrealizowane	0,21	27,18
	-niezrealizowane	0,55	72,82
Zgodność z zakresem	Map zagrożenia powodziowego	Nie	
	Osuwiska	Nie dotyczy	
	Terenów górniczych	Nie	

Zabłocie				
	Numer i data uchwały:	CXIII/1156/06 z dnia 28.06.2006 r.		
	Obowiązuje od:	20.10.2006 r.		
	Wyroki sądowe lub rozstrzygnięcia nadzorcze:	Prawomocny od 12 stycznia 2010 r. wyrok WSA w Krakowie z 23 listopada 2009 r. dot. 5,99 ha (6,08% pow. planu).		
	Wnioski o zmianę planu (zgodne ze Studium):	Przed sporządzeniem	Zrealizowane w mpzp	Po uchwaleniu
		0	0	13 (5)
Stopień aktualności ustaleń planistycznych:				
Cele planu			Realizacja celu	
	Rozpoczęcie procesu odnowy tej części miasta, w wyznaczonych przez Studium strefach działań obejmujących: a) rewitalizację i rozwój obszaru Starego Podgórza b) restrukturyzację wraz z kompleksowymi działaniami rewitalizacyjnymi terenów poprzemysłowych Starego Zabłocia (dawnej dzielnicy przemysłowej miasta) c) kompleksowe działania rewitalizacyjne Zabłocia Wschód		Tak	
	Ochrona układu urbanistycznego Starego Podgórza z zachowaniem zasobów dziedzictwa kulturowego i miejsc pamięci narodowej, jako elementów tożsamości lokalnej		Tak	
	Poprawa wizerunku miasta poprzez zdefiniowanie układu urbanistycznego Zabłocia oraz kształtowania w nim nowego ładu przestrzennego w integracji z miastem i rzeką Wisłą.		Tak	
	Wykorzystanie atrakcyjności centralnie położonych w przestrzeni miejskiej terenów poprzemysłowego Zabłocia, dla realizacji programów inwestycyjnych umożliwiających rozwój tego obszaru		Tak	
Powierzchnia planu	98,6 ha (0,30% powierzchni miasta)			
Bilans terenów inwestycyjnych			Stopień realizacji (ha):	
			Stopień realizacji (%):	
	M:			
	Powierzchnia ogółem: 6,36 ha, w tym:			
	- tereny inwestycyjne zainwestowane	5,61	88,3	
- tereny umożliwiające realizację inwestycji	0,74	11,7		
MU:				
Powierzchnia ogółem: 2,17 ha, w tym:				
- tereny inwestycyjne zainwestowane	2,17	100		
MW/U:				
Powierzchnia ogółem: 5,11 ha, w tym:				
- tereny inwestycyjne zainwestowane	5,11	100		
U:				
Powierzchnia ogółem: 27,53 ha, w tym:				
- tereny inwestycyjne zainwestowane	25,54	92,8		
- tereny umożliwiające realizację inwestycji	1,99	7,2		

	UP: Powierzchnia ogółem: 2,07 ha, w tym: - tereny inwestycyjne zainwestowane	2,07	100
	US: Powierzchnia ogółem: 2,54 ha, w tym: - tereny inwestycyjne zainwestowane	2,54	100
Stopień realizacji ustaleń planu	<b>W zakresie terenów zielonych</b>		
	ZP: Powierzchnia ogółem: 7,62 ha, w tym : - zrealizowane	7,62	100
	ZP/B: Powierzchnia ogółem: 4,73 ha, w tym : - zrealizowane	4,73	100
	ZP/KDX Tereny zieleni urządzonej/tereny dróg publicznych: Powierzchnia ogółem: 0,6 ha, w tym : - zrealizowane	0,6	100
	<b>W zakresie terenów komunikacyjnych</b>		
	KDG: Powierzchnia ogółem: 0,43 ha, w tym: -zrealizowane	0,43	100
	KDZ+T: Powierzchnia ogółem: 4,9 ha, w tym: -zrealizowane	4,9	100
	KDZ: Powierzchnia ogółem: 0,73 ha, w tym: -zrealizowane	0,73	100
	KDL: Powierzchnia ogółem: 3,69 ha, w tym: -zrealizowane	3,69	100
	KDD: Powierzchnia ogółem: 9,18 ha, w tym: -zrealizowane -niezrealizowane	8,41 0,77	91,6 8,4
Zgodność z zakresem	Map zagrożenia powodziowego	Nie	
	Osuwiska	Nie dotyczy	
	Terenów górniczych	Nie	

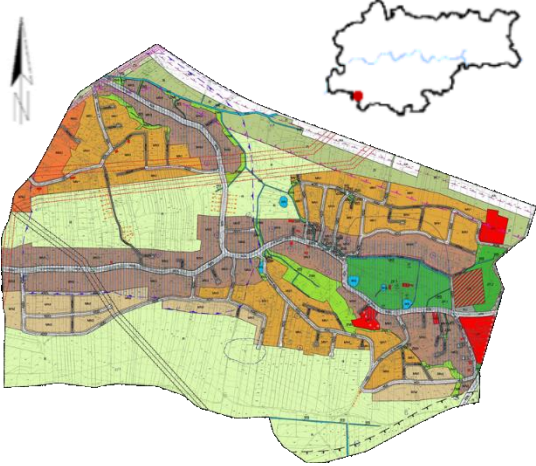
## Sidzina - Południe

	Numer i data uchwały:	CXIII/1159/06 z dnia 28.06.2006 r.		
	Obowiązuje od:	26.08.2006 r.		
	Wyroki sądowe lub rozstrzygnięcia nadzorcze:	Wyrok Wojewódzkiego Sądu Administracyjnego w Krakowie z dnia 9 kwietnia 2019 r.		
	Wnioski o zmianę planu (zgodne ze Studium):	Przed sporządzeniem	Zrealizowane w mpzp	Po uchwaleniu
		0	0	39 (22)
Stopień aktualności ustaleń planistycznych:	Plan miejscowy nieaktualny w zakresie granic obszarów osuwania się mas ziemnych.			
<b>Cele planu</b>	Cele planu miejscowego nie zostały określone		Realizacja celu	
			-	
<b>Powierzchnia planu</b>	158 ha (0,48% powierzchni miasta)			
<b>Bilans terenów inwestycyjnych</b>		Stopień realizacji (ha):	Stopień realizacji (%):	
	MN: Powierzchnia ogółem: 65,54 ha, w tym: - tereny inwestycyjne zainwestowane - tereny umożliwiające realizację inwestycji RM: Powierzchnia ogółem: 4,26 ha, w tym: - tereny inwestycyjne zainwestowane - tereny umożliwiające realizację inwestycji	33,68 31,86 2,89 1,37	51,4 48,6 67,9 32,1	
<b>Stopień realizacji ustaleń planu</b>	<b>W zakresie terenów zielonych</b>			
	ZL: Powierzchnia ogółem: 25,11 ha, w tym : - zrealizowane	25,11	100	
	ZO: Powierzchnia ogółem: 39,81 ha, w tym : - zrealizowane - niezrealizowane	0,68 39,13	1,7 98,3	
	ZO(o): Powierzchnia ogółem: 14,46 ha, w tym : - zrealizowane - niezrealizowane	0,27 14,20	1,8 98,2	
	<b>W zakresie terenów komunikacyjnych</b>			
	KD(Z): Powierzchnia ogółem: 1,73 ha, w tym: -zrealizowane KD(L): Powierzchnia ogółem: 3,86 ha, w tym: -zrealizowane -niezrealizowane KD(D): Powierzchnia ogółem: 2,8 ha, w tym: -zrealizowane -niezrealizowane	1,73 3,58 0,28 1,37 1,43	100 92,69 7,31 48,86 51,14	

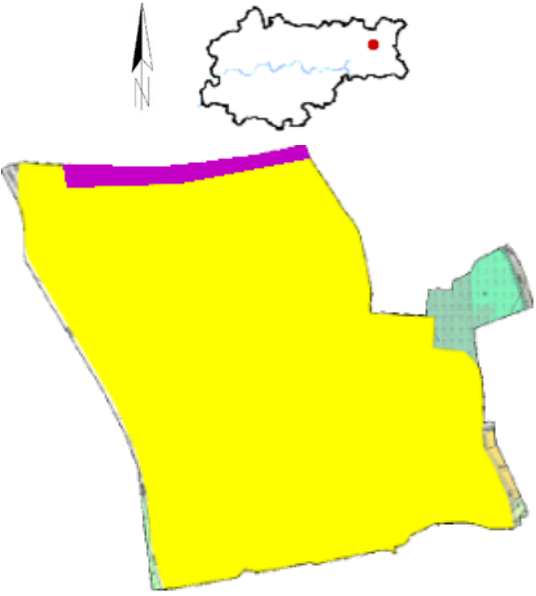
Zgodność z zakresem	Map zagrożenia powodziowego	Nie dotyczy
	Osuwiska	Nie
	Terenów górniczych	Nie dotyczy



## Sidzina - Północ

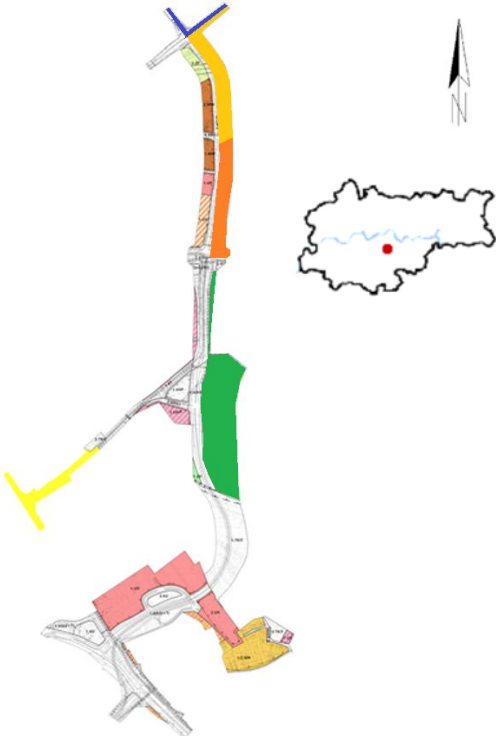
	Numer i data uchwały:	CXV/1192/06 z dnia 30.08.2006 r.		
	Obowiązuje od:	10.11.2006 r.		
	Wyroki sądowe lub rozstrzygnięcia nadzorcze:	Brak		
	Wnioski o zmianę planu (zgodne ze Studium):	Przed sporządzeniem	Zrealizowane w mpzp	Po uchwaleniu
		0	0	76 (12)
Stopień aktualności ustaleń planistycznych:				
Cele planu				Realizacja celu
	Uporządkowanie i utrwalenie istniejącego podmiejskiego charakteru obszaru Sidzina – Północ w powiązaniu z układem zewnętrznym intensywnie rozwijającego się budownictwa mieszkaniowego i terenami otwartymi			<b>Tak</b>
Powierzchnia planu	193,0 ha (0,59% powierzchni miasta)			
Bilans terenów inwestycyjnych		Stopień realizacji (ha):	Stopień realizacji (%):	
	MN1:			
	Powierzchnia ogółem: 29,97 ha, w tym:			
	- tereny inwestycyjne zainwestowane	15,5	51,7	
	- tereny umożliwiające realizację inwestycji	14,5	48,3	
	MN2:			
	Powierzchnia ogółem: 9,7 ha, w tym:			
	- tereny inwestycyjne zainwestowane	3,25	33,3	
	- tereny umożliwiające realizację inwestycji	6,49	66,7	
	MN3:			
	Powierzchnia ogółem: 32,92 ha, w tym:			
	- tereny inwestycyjne zainwestowane	23,97	72,8	
	- tereny umożliwiające realizację inwestycji	8,95	27,2	
MNU:				
Powierzchnia ogółem: 3,14 ha, w tym:				
- tereny inwestycyjne zainwestowane	1,79	57		
- tereny umożliwiające realizację inwestycji	1,35	43		
UH:				
Powierzchnia ogółem: 1,06 ha, w tym:				
- tereny inwestycyjne zainwestowane	0,95	88,9		
- tereny umożliwiające realizację inwestycji	0,12	11,1		
UK:				
Powierzchnia ogółem: 0,56 ha, w tym:				
- tereny inwestycyjne zainwestowane	0,29	50,7		
- tereny umożliwiające realizację inwestycji	0,28	49,3		
UO:				
Powierzchnia ogółem: 1,31 ha, w tym:				
- tereny inwestycyjne zainwestowane	0,82	62,8		
- tereny umożliwiające realizację inwestycji	0,49	37,2		
US:				

	Powierzchnia ogółem: 1,36 ha, w tym: - tereny inwestycyjne zainwestowane - tereny umożliwiające realizację inwestycji	0,08 1,27	6,1 93,9
Stopień realizacji ustaleń planu	<b>W zakresie terenów zielonych</b>		
	R: Powierzchnia ogółem: 65,67 ha, w tym : - zrealizowane	65,67	100
	ZI: Powierzchnia ogółem: 9,74 ha, w tym : - zrealizowane	9,74	100
	ZNN: Powierzchnia ogółem: 5,06 ha, w tym : - zrealizowane	5,06	100
	ZP.1: Powierzchnia ogółem: 5,41 ha, w tym : - zrealizowane	5,41	100
	ZP.2: Powierzchnia ogółem: 1,68 ha, w tym : - zrealizowane	1,68	100
	ZU: Powierzchnia ogółem: 0,83 ha, w tym : - zrealizowane - niezrealizowane	0,59 0,24	71,6 28,4
	<b>W zakresie terenów komunikacyjnych</b>		
	KDL: Powierzchnia ogółem: 7,11 ha, w tym: -zrealizowane -niezrealizowane	6,87 0,24	96,64 3,36
	KDD: Powierzchnia ogółem: 1,46 ha, w tym: -zrealizowane -niezrealizowane	1,07 0,38	73,75 26,25
Zgodność z zakresie	Map zagrożenia powodziowego	Nie dotyczy	
	Osuwiska	Nie dotyczy	
	Terenów górniczych	Nie dotyczy	

Branice				
	Numer i data uchwały:	CXVII/1235/06 z dnia 27.09.2006 r.		
	Obowiązuje od:	06.01.2007 r.		
	Wyroki sądowe lub rozstrzygnięcia nadzorcze:	Brak		
	Wnioski o zmianę planu (zgodne ze Studium):	Przed sporządzeniem	Zrealizowane w mpzp	Po uchwaleniu
		0	0	5 (2)
Stopień aktualności ustaleń planistycznych:				
Cele planu	Zapewnienie warunków prawnych i przestrzennych dla rozwoju obszaru o kluczowym znaczeniu dla rozwoju ekonomicznego i uruchomienia procesów inwestycyjnych aktywizujących gospodarczy rozwój tego rejonu oraz stworzenia warunków dla restrukturyzacji gospodarczej i ekonomicznej, poprzez:		Realizacja celu	
	<ul style="list-style-type: none"> <li>wprowadzenie odpowiednich regulacji sprzyjających tworzeniu innowacyjnych przedsiębiorstw technologicznych, w tym centrum nowoczesnego przemysłu, techniki i technologii z wykorzystaniem potencjału naukowo-badawczego;</li> </ul>		Nie dotyczy (brak terenów przemysłowych w obowiązującym planie)	
	<ul style="list-style-type: none"> <li>ustalenie rozwiązań obsługi komunikacyjnej i infrastruktury technicznej;</li> </ul>		Tak	
	<ul style="list-style-type: none"> <li>zapewnienie warunków zrównoważonego rozwoju uwzględniającego zachowanie i ochronę terenów otwartych w obszarze planu.</li> </ul>		Tak	
Powierzchnia planu	24,2 ha (0,07% powierzchni miasta)			
Bilans terenów inwestycyjnych		Stopień realizacji (ha):	Stopień realizacji (%):	
	MN: Powierzchnia ogółem: 1,78 ha, w tym: - tereny inwestycyjne zainwestowane - tereny umożliwiające realizację inwestycji	1,43 0,36	80,6 19,4	
Stopień realizacji ustaleń planu	<b>W zakresie terenów zielonych</b>			
	R: Powierzchnia ogółem: 1,02 ha, w tym : - zrealizowane ZC: Powierzchnia ogółem: 15,1 ha, w tym : - niezrealizowane ZI: Powierzchnia ogółem: 1,10 ha, w tym :	1,02 15,1	100 100	

	- zrealizowane	1,10	100
	<b>W zakresie terenów komunikacyjnych</b>		
	KD/G: Powierzchnia ogółem: 3,49 ha, w tym:		
	-zrealizowane	0,33	9,42
	-niezrealizowane	3,16	90,58
	KDZ: Powierzchnia ogółem: 2,23 ha, w tym:		
	-zrealizowane	1,68	75,48
	-niezrealizowane	0,55	24,52
	KDL: Powierzchnia ogółem: 0,37 ha, w tym:		
	-zrealizowane	0,37	100
Zgodność z zakresem	Map zagrożenia powodziowego	Nie dotyczy	
	Osuwiska	Nie	
	Terenów górniczych	Nie dotyczy	

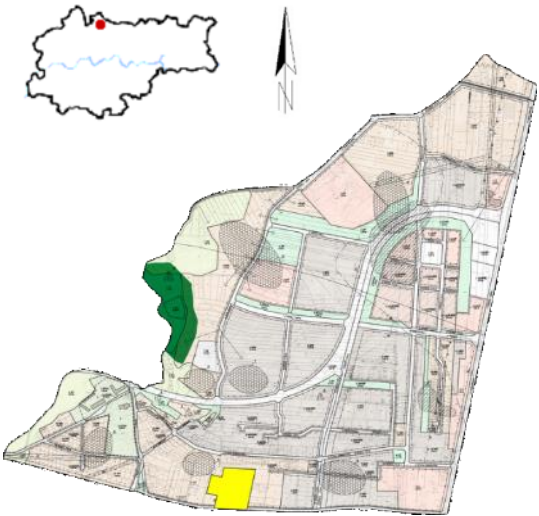
## Dla Trasy Nowopłaszowskiej

	Numer i data uchwały:	CXVIII/1250/06 z dnia 11.10.2006 r.		
	Obowiązuje od:	30.12.2006 r.		
	Wyroki sądowe lub rozstrzygnięcia nadzorcze:	Brak		
	Wnioski o zmianę planu (zgodne ze Studium):	Przed sporządzeniem	Zrealizowane w mpzp	Po uchwaleniu
		0	0	11 (4)
	Stopień aktualności ustaleń planistycznych:			
<b>Cele planu</b>	Realizacja celu			
	Zapewnienie regulacji prawnej i przestrzennej dla lokalizacji:			
	<ul style="list-style-type: none"> <li>Trasy Nowopłaszowskiej: odcinka III obwodnicy drogowej Krakowa, zawartego pomiędzy skrzyżowaniami ulic: Wielickiej, Kamieńskiego i Nowosądeckiej, a skrzyżowaniem ulic: Lipskiej, Saskiej i Kuklińskiego;</li> <li>odcinka planowanej linii szybkiego tramwaju oraz węzła przesiadkowego tramwajowo - kolejowego przy stacji kolejowej Kraków - Płaszów.</li> </ul>	<b>Tak</b>		
<b>Powierzchnia planu</b>				
<b>Bilans terenów inwestycyjnych</b>		Stopień realizacji (ha):	Stopień realizacji (%):	
	MN: Powierzchnia ogółem: 3,5 ha, w tym:			
	- tereny inwestycyjne zainwestowane	2,7	77,2	
	- tereny umożliwiające realizację inwestycji	0,8	22,8	
	MU: Powierzchnia ogółem: 0,57 ha, w tym:			
	- tereny inwestycyjne zainwestowane	0,11	20,6	
	- tereny umożliwiające realizację inwestycji	0,46	79,4	
MW: Powierzchnia ogółem: 1,55 ha, w tym:				
- tereny inwestycyjne zainwestowane	1,02	65,7		
- tereny umożliwiające realizację inwestycji	0,53	34,3		
UP: Powierzchnia ogółem: 0,44 ha, w tym:				
- tereny inwestycyjne zainwestowane	0,44	100		
US: Powierzchnia ogółem: 0,98 ha, w tym:				
- tereny inwestycyjne zainwestowane	0,95	96,6		
- tereny umożliwiające realizację inwestycji	0,03	3,4		

	UX: Powierzchnia ogółem: 7,9 ha, w tym: - tereny inwestycyjne zainwestowane - tereny umożliwiające realizację inwestycji UX/P: Powierzchnia ogółem: 1,5 ha, w tym: - tereny inwestycyjne zainwestowane - tereny umożliwiające realizację inwestycji	5,9 2  0,8 0,7	75,6 24,4  51,3 48,7
Stopień realizacji ustaleń planu	<b>W zakresie terenów zielonych</b>		
	ZO: Powierzchnia ogółem: 0,15 ha, w tym : - zrealizowane	0,15	100
	ZP: Powierzchnia ogółem: 0,69 ha, w tym : - zrealizowane	0,69	100
	<b>W zakresie terenów komunikacyjnych</b>		
	KD(G)/KU: Powierzchnia ogółem: 0,129 ha, w tym: -zrealizowane	0,13	100
	KD(G+T): Powierzchnia ogółem: 14,24 ha, w tym: -zrealizowane -niezrealizowane	10,19 4,05	41,7 58,3
	KD(G): Powierzchnia ogółem: 3,41 ha, w tym: -zrealizowane -niezrealizowane	0,82 2,58	24,19 75,81
	KD(Z+T): Powierzchnia ogółem: 0,92 ha, w tym: -zrealizowane	0,92	100
	KD(Z): Powierzchnia ogółem: 1,76 ha, w tym: -zrealizowane	1,76	100
	KD(L): Powierzchnia ogółem: 0,7 ha, w tym: -zrealizowane	0,7	100
KDD: Powierzchnia ogółem: 0,4 ha, w tym: -zrealizowane	0,4	100	
Zgodność z zakresem	Map zagrożenia powodziowego	Nie	
	Osuwiska	Nie dotyczy	
	Terenów górniczych	Nie dotyczy	



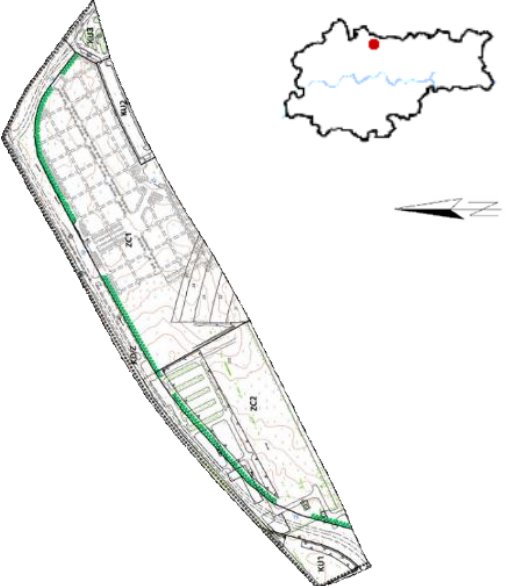
## Górka Narodowa Zachód

	Numer i data uchwały:	CXIX/1283/06 z dnia 25.10.2006 r.		
	Obowiązuje od:	22.02.2007 r.		
	Wyroki sądowe lub rozstrzygnięcia nadzorcze:	Brak		
	Wnioski o zmianę planu (zgodne ze Studium):	Przed sporządzeniem	Zrealizowane w mpzp	Po uchwaleniu
		0	0	54 (34)
Stopień aktualności ustaleń planistycznych:				

<b>Cele planu</b>		Realizacja celu	
	Cele planu miejscowego nie zostały określone		-
<b>Powierzchnia planu</b>	142,3 ha (0,44% powierzchni miasta)		
<b>Bilans terenów inwestycyjnych</b>		Stopień realizacji (ha):	Stopień realizacji (%):
	MN:		
	Powierzchnia ogółem: 38,8 ha, w tym:		
	- tereny inwestycyjne zainwestowane	21,8	56,2
	- tereny umożliwiające realizację inwestycji	17	43,8
	MW:		
	Powierzchnia ogółem: 28 ha, w tym:		
	- tereny inwestycyjne zainwestowane	21,4	76,6
	- tereny umożliwiające realizację inwestycji	6,6	23,4
	MW/MN:		
	Powierzchnia ogółem: 11,4 ha, w tym:		
	- tereny inwestycyjne zainwestowane	6,7	58,4
	- tereny umożliwiające realizację inwestycji	4,7	41,6
U:			
Powierzchnia ogółem: 5,11 ha, w tym:			
- tereny inwestycyjne zainwestowane	5	97,8	
- tereny umożliwiające realizację inwestycji	0,11	2,2	
U/UP:			
Powierzchnia ogółem: 2,32 ha, w tym:			
- tereny inwestycyjne zainwestowane	0,24	10,4	
- tereny umożliwiające realizację inwestycji	2,08	89,6	
U/UP/MW:			
Powierzchnia ogółem: 4,53 ha, w tym:			
- tereny inwestycyjne zainwestowane	1,53	33,9	
- tereny umożliwiające realizację inwestycji	3	66,1	
UP:			
Powierzchnia ogółem: 6,1 ha, w tym:			
- tereny inwestycyjne zainwestowane	2,98	49,2	
- tereny umożliwiające realizację inwestycji	3,08	50,8	
<b>W zakresie terenów zielonych</b>			

Stopień realizacji ustaleń planu	ZL: Powierzchnia ogółem: 1,49 ha, w tym : - zrealizowane	1,49	100
	ZO: Powierzchnia ogółem: 8,06 ha, w tym : - zrealizowane	7,47	92,7
	- niezrealizowane	0,59	7,3
	ZP: Powierzchnia ogółem: 5,53 ha, w tym : - zrealizowane	5,37	97
	- niezrealizowane	0,17	3
	ZP(n): Powierzchnia ogółem: 3,17 ha, w tym : - zrealizowane	1,48	46,9
	- niezrealizowane	1,67	53,1
	ZP/KP: Powierzchnia ogółem: 4,24 ha, w tym : - zrealizowane	4,24	100
	<b>W zakresie terenów komunikacyjnych</b>		
	KDG: Powierzchnia ogółem: 2,58 ha, w tym: -zrealizowane	2,58	100
	KD(Z): Powierzchnia ogółem: 3,89 ha, w tym: -zrealizowane	2,83	72,79
	-niezrealizowane	1,06	27,21
	KD(L): Powierzchnia ogółem: 5,9 ha, w tym: -zrealizowane	5,66	95,96
-niezrealizowane	0,24	4,04	
KD(T): Powierzchnia ogółem: 2,69 ha, w tym: -zrealizowane	2,69	100	
KD(D): Powierzchnia ogółem: 4,66 ha, w tym: -zrealizowane	3,81	81,74	
Zgodność z zakresie	Map zagrożenia powodziowego	Nie dotyczy	
	Osuwiska	Nie	
	Terenów górniczych	Nie dotyczy	

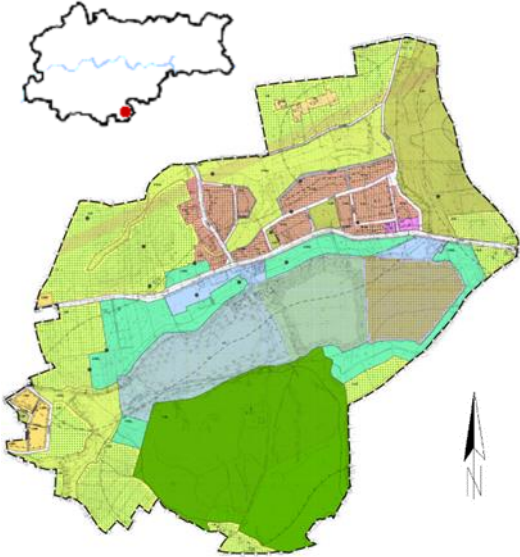
**Cmentarz – Prądnik Czerwony, część od strony północnej  
przy ul. Powstańców**

	Numer i data uchwały:	V/55/07 z dnia 31.01.2007 r.		
	Obowiązuje od:	13.04.2007 r.		
	Wyroki sądowe lub rozstrzygnięcia nadzorcze:	Brak		
	Wnioski o zmianę planu (zgodne ze Studium):	Przed sporządzeniem	Zrealizowane w mpzp	Po uchwaleniu
		0	0	0
Stopień aktualności ustaleń planistycznych:				
<b>Cele planu</b>				Realizacja celu
	Zapewnienie warunków prawnych i przestrzennych dla rozszerzenia istniejącego Cmentarza Prądnik Czerwony, poprzez:			
	• wprowadzenie regulacji umożliwiających realizację grzebalnych funkcji w rozszerzonej części cmentarza			<b>Tak</b>
	• ustalenie rozwiązań obsługi komunikacyjnej i infrastruktury technicznej			<b>Tak</b>
• zapewnienie rezerwy dla przełożenia przebiegu ul. Powstańców, w celu zapewnienia bezkolizyjnych powiązań funkcjonalno-przestrzennych istniejącej i rozbudowywanej części cmentarza			<b>Tak</b>	
<b>Powierzchnia planu</b>	13,2 ha (0,04% powierzchni miasta)			
<b>Bilans terenów inwestycyjnych</b>			Stopień realizacji (ha):	Stopień realizacji (%):
	Brak			
<b>Stopień realizacji ustaleń planu</b>	<b>W zakresie terenów zielonych</b>			
	ZC: Powierzchnia ogółem: 9,2 ha, w tym :			
	- zrealizowane		4,2	45,6
	- niezrealizowane		5	54,4
<b>W zakresie terenów komunikacyjnych</b>				
KD/Z: Powierzchnia ogółem: 2,87 ha, w tym:				
- niezrealizowane		2,87	100	
KD/L: Powierzchnia ogółem: 0,02 ha, w tym:				
- zrealizowane		0,02	100	
<b>Zgodność z zakresem</b>	Map zagrożenia powodziowego	Nie dotyczy		
	Osuwiska	Nie dotyczy		
	Terenów górniczych	Nie dotyczy		

## Krzemionki

	Numer i data uchwały:	XI/153/07 z dnia 25.04.2007 r.			
	Obowiązuje od:	30.06.2007 r.			
	Wyroki sądowe lub rozstrzygnięcia nadzorcze:	Brak			
	Wnioski o zmianę planu (zgodne ze Studium):	Przed sporządzeniem	Zrealizowane w mpzp	Po uchwaleniu	
		0	0	5 (2)	
Stopień aktualności ustaleń planistycznych:					
Cele planu				Realizacja celu	
	Stworzenie podstaw formalno-prawnych dla zintegrowanej ochrony środowiska przyrodniczego i kulturowego; jest to plan równoważenia rozwoju, obejmujący obszar o szczególnych wartościach kulturowych, krajobrazowych i przyrodniczych w skali Krakowa, mający ważne znaczenie historyczne.			<b>Tak</b>	
Powierzchnia planu	123,4 ha (0,38% powierzchni miasta)				
Bilans terenów inwestycyjnych			Stopień realizacji (ha):	Stopień realizacji (%):	
	MN:				
	Powierzchnia ogółem: 0,18 ha, w tym:				
	- tereny inwestycyjne zainwestowane		0,1	55,6	
	- tereny umożliwiające realizację inwestycji		0,18	44,4	
	U/MW:				
	Powierzchnia ogółem: 2,83 ha, w tym:				
	- tereny inwestycyjne zainwestowane		2,73	96,4	
	- tereny umożliwiające realizację inwestycji		0,1	3,6	
	UP:				
Powierzchnia ogółem: 4,29 ha, w tym:					
- tereny inwestycyjne zainwestowane		1,31	30,5		
- tereny umożliwiające realizację inwestycji		2,98	69,5		
UP/MN:					
Powierzchnia ogółem: 0,14 ha, w tym:					
- tereny inwestycyjne zainwestowane		0,14	100		
UP/US:					
Powierzchnia ogółem: 0,71 ha, w tym:					
- tereny inwestycyjne zainwestowane		0,71	100		
UP/ZP:					
Powierzchnia ogółem: 1,93 ha, w tym:					
- tereny inwestycyjne zainwestowane		0,26	13,6		
- tereny umożliwiające realizację inwestycji		1,67	86,4		
US:					
Powierzchnia ogółem: 2,93 ha, w tym:					
- tereny umożliwiające realizację inwestycji		2,93	100		

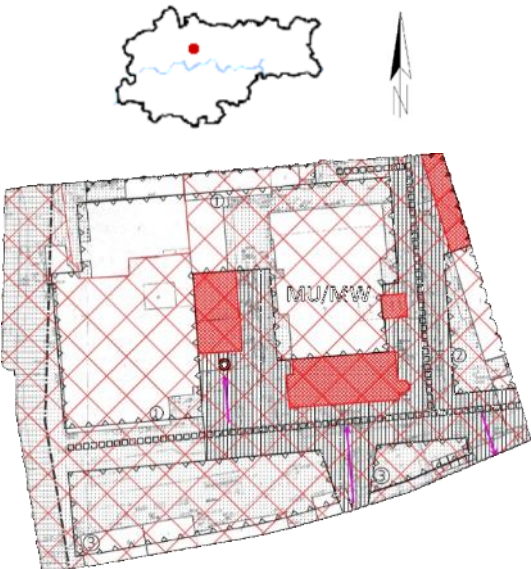
Stopień realizacji ustaleń planu	<b>W zakresie terenów zielonych</b>	
	ZC: Powierzchnia ogółem: 1,4 ha, w tym : - zrealizowane	1,4 100
	ZD: Powierzchnia ogółem: 6,6 ha, w tym : - zrealizowane	6,6 100
	ZK: Powierzchnia ogółem: 4 ha, w tym : - zrealizowane	4 100
	ZL: Powierzchnia ogółem: 12,9 ha, w tym : - zrealizowane	12,9 100
	ZN: Powierzchnia ogółem: 2,5 ha, w tym : - zrealizowane	2,5 100
	ZP: Powierzchnia ogółem: 61,3 ha, w tym : - zrealizowane	61,3 100
	ZR: Powierzchnia ogółem: 14,2 ha, w tym : - zrealizowane - niezrealizowane	13,6 0,6 96 4
	<b>W zakresie terenów komunikacyjnych</b>	
	KDG: Powierzchnia ogółem: 0,23 ha, w tym: -zrealizowane	0,23 100
	KDZ+T: Powierzchnia ogółem: 0,17 ha, w tym: -zrealizowane	0,17 100
	KDL: Powierzchnia ogółem: 0,67 ha, w tym: -zrealizowane	0,67 100
	KDD: Powierzchnia ogółem: 0,85 ha, w tym: -zrealizowane	0,85 100
	Zgodność z zakresie	Map zagrożenia powodziowego
Osuwiska		Nie
Terenów górniczych		Nie

Barycz				
	Numer i data uchwały:	XXI/268/07 z dnia 26.09.2007 r.		
	Obowiązuje od:	29.12.2007 r.		
	Wyroki sądowe lub rozstrzygnięcia nadzorcze:	Rozstrzygnięcie nadzorcze z dnia 15 listopada 2007 r.		
	Wnioski o zmianę planu (zgodne ze Studium):	Przed sporządzeniem	Zrealizowane w mpzp	Po uchwaleniu
		0	0	14 (0)
Stopień aktualności ustaleń planistycznych:	Plan miejscowy nieaktualny w zakresie granic obszarów osuwania się mas ziemnych.			
Cele planu			Realizacja celu	
	Stworzenie ram prawnych i funkcjonalno-przestrzennych dla zrównoważenia rozwoju gospodarczego obszaru Barycz oraz dla przywracania walorów środowiska przyrodniczego na zdegradowanych terenach poeksploatacyjnych byłej Kopalni Otworowej Barycz, z zagospodarowaniem ich części dla zapewnienia prawidłowej gospodarki odpadami w Gminie Miejskiej Kraków.		<b>Tak</b>	
Powierzchnia planu	243,8 ha (0,75% powierzchni miasta)			
Bilans terenów inwestycyjnych		Stopień realizacji (ha):	Stopień realizacji (%):	
	MN:			
	Powierzchnia ogółem: 2,5 ha, w tym:			
	- tereny inwestycyjne zainwestowane	0,2	8,9	
	- tereny umożliwiające realizację inwestycji	2,3	91,1	
	O:			
	Powierzchnia ogółem: 47,3 ha, w tym:			
- tereny inwestycyjne zainwestowane	6,2	13,2		
- tereny umożliwiające realizację inwestycji	41,1	86,8		
P:				
Powierzchnia ogółem: 0,56 ha, w tym:				
- tereny inwestycyjne zainwestowane	0,17	30,3		
- tereny umożliwiające realizację inwestycji	0,39	69,7		
RM:				
Powierzchnia ogółem: 1,14 ha, w tym:				
- tereny inwestycyjne zainwestowane	0,78	68,5		
- tereny umożliwiające realizację inwestycji	0,36	31,5		
Uo:				
Powierzchnia ogółem: 15,12 ha, w tym:				
- tereny inwestycyjne zainwestowane	2,5	16,6		
- tereny umożliwiające realizację inwestycji	12,62	83,4		
Stopień realizacji ustaleń planu	<b>W zakresie terenów zielonych</b>			
	R:			
	Powierzchnia ogółem: 55.6 ha, w tym :			
- zrealizowane	53,5	96,1		
- niezrealizowane	2,1	3,9		




	Rws: Powierzchnia ogółem: 21,5 ha, w tym : - zrealizowane	21,5	100
	RZL: Powierzchnia ogółem: 22,4 ha, w tym : - zrealizowane	22,4	100
	ZL: Powierzchnia ogółem: 48,1 ha, w tym : - zrealizowane	48,1	100
	ZP: Powierzchnia ogółem: 18,5 ha, w tym : - zrealizowane	18,5	100
	<b>W zakresie terenów komunikacyjnych</b>		
	KDZ: Powierzchnia ogółem: 4,4 ha, w tym: -zrealizowane	4,4	100
	KDL: Powierzchnia ogółem: 0,99 ha, w tym: -zrealizowane	0,99	100
	KDD: Powierzchnia ogółem: 4,39 ha, w tym: -zrealizowane	0,92	20,97
	-niezrealizowane	3,47	79,03
	<b>Zgodność z zakresem</b>	Map zagrożenia powodziowego	Nie dotyczy
Osuwiska		Nie	
Terenów górniczych		Nie dotyczy	

## Browar - Lubicz


	Numer i data uchwały:	XXIV/292/07 z dnia 24.10.2007 r.		
	Obowiązuje od:	29.12.2007 r.		
	Wyroki sądowe lub rozstrzygnięcia nadzorcze:	Brak		
	Wnioski o zmianę planu (zgodne ze Studium):	Przed sporządzeniem	Zrealizowane w mpzp	Po uchwaleniu
		0	0	2 (2)
Stopień aktualności ustaleń planistycznych:				
<b>Cele planu</b>				Realizacja celu
	Podstawowym celem planu jest wprowadzenie ustaleń umożliwiających:			
	• rozpoczęcie procesu rewitalizacji terenu poprzemysłowego;			<b>Tak</b>
	• wprowadzenie funkcji mieszkaniowej;			<b>Tak</b>
	• wprowadzenie usług o ponadlokalnym znaczeniu oraz usług ogólnomiejskich;			<b>Tak</b>
	• ochronę zabytków przemysłowych z jednoczesnym umożliwieniem ich wykorzystania i udostępnienia - jako publicznie dostępnych w zakresie ustalonym planem;			<b>Tak</b>
• wykorzystanie ekonomicznych walorów terenu w integracji z funkcjami miasta			<b>Tak</b>	
<b>Powierzchnia planu</b>	2,2 ha (0,01% powierzchni miasta)			
<b>Bilans terenów inwestycyjnych</b>			Stopień realizacji (ha):	Stopień realizacji (%):
	MU/MW: Powierzchnia ogółem: 2,23 ha, w tym: - tereny inwestycyjne zainwestowane	2,23	100	
<b>Stopień realizacji ustaleń planu</b>	<b>W zakresie terenów zielonych</b>			
	Brak			
	<b>W zakresie terenów komunikacyjnych</b>			
Brak				
<b>Zgodność z zakresem</b>	Map zagrożenia powodziowego	Nie dotyczy		
	Osuwiska	Nie dotyczy		
	Terenów górniczych	Nie dotyczy		

## Skotnicka - Działowskiego

	Numer i data uchwały:	XXIV/292/07 z dnia 24.10.2007 r.			
	Obowiązuje od:	29.12.2007 r.			
	Wyroki sądowe lub rozstrzygnięcia nadzorcze:	Brak			
	Wnioski o zmianę planu (zgodne ze Studium):	Przed sporządzeniem	Zrealizowane w mpzp	Po uchwaleniu	
		0	0	14 (11)	
Stopień aktualności ustaleń planistycznych:	Plan miejscowy nieaktualny w zakresie granic obszarów osuwania się mas ziemnych.				
Cele planu				Realizacja celu	
	Cele planu miejscowego nie zostały określone			-	
Powierzchnia planu	124,3 ha (0,38% powierzchni miasta)				
Bilans terenów inwestycyjnych		Stopień realizacji (ha):	Stopień realizacji (%):		
	MN: Powierzchnia ogółem: 28,4 ha, w tym: - tereny inwestycyjne zainwestowane - tereny umożliwiające realizację inwestycji	5,3 23,1	18,7 81,3		
	MU: Powierzchnia ogółem: 34,4 ha, w tym: - tereny inwestycyjne zainwestowane - tereny umożliwiające realizację inwestycji	6,0 28,4	17,4 82,6		
	U: Powierzchnia ogółem: 13,4 ha, w tym: - tereny inwestycyjne zainwestowane - tereny umożliwiające realizację inwestycji	1,2 12,2	8,8 91,2		
	<b>W zakresie terenów zielonych</b>				
Stopień realizacji ustaleń planu	ZP: Powierzchnia ogółem: 6,5 ha, w tym : - zrealizowane - niezrealizowane	6,35 0,15	97,7 2,3		
	ZPI: Powierzchnia ogółem: 16,8 ha, w tym : - zrealizowane	16,8	100		
	WS: Powierzchnia ogółem: 0,9 ha, w tym : - zrealizowane	0,9	100		
	<b>W zakresie terenów komunikacyjnych</b>				
	A: Powierzchnia ogółem: 3,15 ha, w tym: -zrealizowane KDG: Powierzchnia ogółem: 7,08 ha, w tym:	3,15	100		

	-zrealizowane	4,08	57,63
	-niezrealizowane	3	42,37
	KDZ: Powierzchnia ogółem: 2,61 ha, w tym:		
	-niezrealizowane	2,61	100
	KDL: Powierzchnia ogółem: 5,23 ha, w tym:		
	-zrealizowane	4,34	82,93
	-niezrealizowane	0,89	17,07
	KDD: Powierzchnia ogółem: 3,65 ha, w tym:		
	-zrealizowane	1,92	52,51
	-niezrealizowane	1,73	47,37
Zgodność z zakresem	Map zagrożenia powodziowego	Nie dotyczy	
	Osuwiska	Nie	
	Terenów górniczych	Nie dotyczy	


## Cmentarz Grębałów

	Numer i data uchwały:	XXXV/453/08 z dnia 27.02.2008 r.		
	Obowiązuje od:	12.04.2008 r.		
	Wyroki sądowe lub rozstrzygnięcia nadzorcze:	Brak		
	Wnioski o zmianę planu (zgodne ze Studium):	Przed sporządzeniem	Zrealizowane w mpzp	Po uchwaleniu
		0	0	0
Stopień aktualności ustaleń planistycznych:				

<b>Cele planu</b>			Realizacja celu	
	Zapewnienie warunków prawnych i przestrzennych dla poszerzenia terenu istniejącego Cmentarza Grębałów, poprzez:			
	<ul style="list-style-type: none"> <li>wprowadzenie regulacji umożliwiających realizację grzebalnych funkcji w poszerzonej części cmentarza z zapewnieniem powiązań funkcjonalno-przestrzennych istniejącej i rozbudowywanej części cmentarza;</li> </ul>			<b>Tak</b>
	<ul style="list-style-type: none"> <li>ustalenie rozwiązań obsługi komunikacyjnej i parkingowej oraz w zakresie infrastruktury technicznej;</li> </ul>			<b>Tak</b>
	<ul style="list-style-type: none"> <li>zapewnienie rezerwy terenu dla przebudowy ul. Kocmyrzowskiej oraz przebiegu linii tramwajowej i jej pętli;</li> </ul>			<b>Tak</b>
<ul style="list-style-type: none"> <li>uporządkowanie terenów przyległych związanych z obsługą cmentarza</li> </ul>			<b>Tak</b>	
<b>Powierzchnia planu</b>	35,9 ha (0,11% powierzchni miasta)			
<b>Bilans terenów inwestycyjnych</b>		Stopień realizacji (ha):	Stopień realizacji (%):	
	U: Powierzchnia ogółem: 0,4 ha, w tym: - tereny inwestycyjne zainwestowane - tereny umożliwiające realizację inwestycji	0,3 0,1	76,2 23,8	
<b>Stopień realizacji ustaleń planu</b>	<b>W zakresie terenów zielonych</b>			
	ZC: Powierzchnia ogółem: 25 ha, w tym : - zrealizowane	25	100	
	ZPX: Powierzchnia ogółem: 1,5 ha, w tym : - zrealizowane	1,5	100	
	ZU: Powierzchnia ogółem: 0,4 ha, w tym : - zrealizowane	0,4	100	
	<b>W zakresie terenów komunikacyjnych</b>			
KD/G+T: Powierzchnia ogółem: 4,34 ha, w tym: -zrealizowane	4,34	100		

	KD/L: Powierzchnia ogółem: 1,84h a, w tym: -zrealizowane		1,84	100
Zgodność z zakresem	Map zagrożenia powodziowego	Nie dotyczy		
	Osuwiska	Nie dotyczy		
	Terenów górniczych	Nie dotyczy		

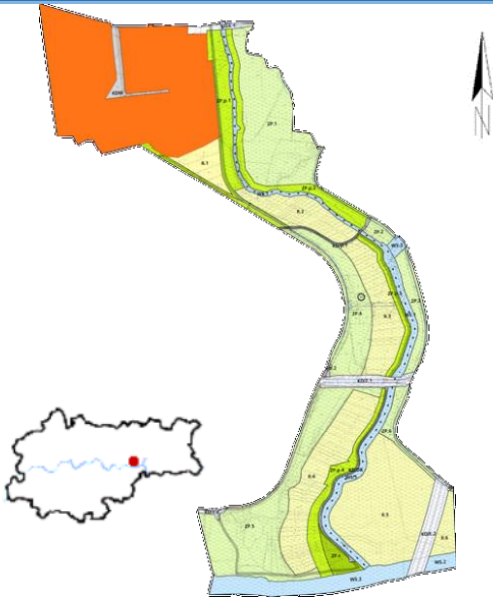
## Dolina Dłubni - Krzesławice

	Numer i data uchwały:	XXXVI/464/08 z dnia 12.03.2008 r.		
	Obowiązuje od:	17.05.2008 r.		
	Wyroki sądowe lub rozstrzygnięcia nadzorcze:	Prawomocny od 2 października 2012 r. wyrok WSA w Krakowie z 31 stycznia 2012 r. oraz wyrok NSA z 5 czerwca 2019 r. dot. 6,13 ha (12,4% pow. planu).		
	Wnioski o zmianę planu (zgodne ze Studium):	Przed sporządzeniem	Zrealizowane w mpzp	Po uchwaleniu
		0	0	7 (7)
Stopień aktualności ustaleń planistycznych:				
<b>Cele planu</b>	Ochrona otoczenia i środowiska przyrodniczego doliny rzeki Dłubni, stanowiących element systemu przyrodniczego miasta oraz stworzenie podstaw do utworzenia ogólnodostępnych terenów rekreacyjnych tzw. Parków Rzecznych.			<b>Realizacja celu</b>  <b>Tak</b>
<b>Powierzchnia planu</b>	49,5 ha (0,15% powierzchni miasta)			
<b>Bilans terenów inwestycyjnych</b>		Stopień realizacji (ha):	Stopień realizacji (%):	
	MN: Powierzchnia ogółem: 8,3 ha, w tym:			
	- tereny inwestycyjne zainwestowane	4,1		50
	- tereny umożliwiające realizację inwestycji	4,1		50
	U: Powierzchnia ogółem: 0,8 ha, w tym:			
	- tereny inwestycyjne zainwestowane	0,8		100
	U/WS: Powierzchnia ogółem: 0,3 ha, w tym:			
- tereny umożliwiające realizację inwestycji	0,3		100	
UP: Powierzchnia ogółem: 1,4 ha, w tym:				
- tereny inwestycyjne zainwestowane	1,4		100	
US: Powierzchnia ogółem: 8,5 ha, w tym:				
- tereny inwestycyjne zainwestowane	4,8		59,9	
- tereny umożliwiające realizację inwestycji	1,4		43,1	
<b>Stopień realizacji ustaleń planu</b>	<b>W zakresie terenów zielonych</b>			
	ZP: Powierzchnia ogółem: 13,7 ha, w tym :			
	- zrealizowane	13,4		97,7
	- niezrealizowane	0,3		2,3
<b>W zakresie terenów komunikacyjnych</b>				
KD/G+T: Powierzchnia ogółem: 0,14 ha, w tym:				



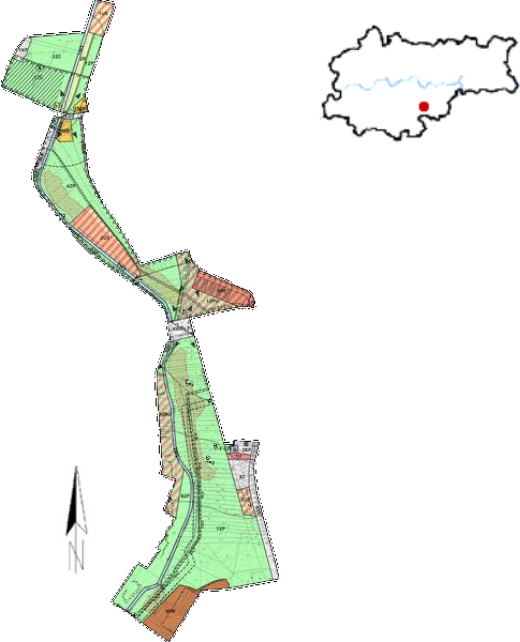
	-zrealizowane KD/Z: Powierzchnia ogółem: 0,13 ha, w tym: -zrealizowane KD/D: Powierzchnia ogółem: 2,17 ha, w tym: -zrealizowane KD/DX: Powierzchnia ogółem: 0,09 ha, w tym: -zrealizowane -niezrealizowane KD/DW: Powierzchnia ogółem: 0,1 ha, w tym: -zrealizowane	0,14  0,13  2,17  0,05 0,04  0,1	100  100  100  54,02 45,98  100
Zgodność z zakresem	Map zagrożenia powodziowego	Nie dotyczy	
	Osuwiska	Nie dotyczy	
	Terenów górniczych	Nie dotyczy	

## Dolina Dłubni - Mogiła

	Numer i data uchwały:	XLIX/619/08 z dnia 27.08.2008 r.		
	Obowiązuje od:	18.10.2008 r.		
	Wyroki sądowe lub rozstrzygnięcia nadzorcze:	Prawomocny od 6 maja 2011 r. wyrok WSA w Krakowie z 11 marca 2011 r. dot. 21,27 ha (22,4% pow. planu).		
	Wnioski o zmianę planu (zgodne ze Studium):	Przed sporządzeniem	Zrealizowane w mpzp	Po uchwaleniu
		0	0	2 (1)
Stopień aktualności ustaleń planistycznych:				
<b>Cele planu</b>	Ochrona środowiska przyrodniczego doliny rzeki Dłubni, które stanowi ważny element systemu przyrodniczego miasta stworzenie podstaw do utworzenia ogólnodostępnych terenów rekreacyjnych tzw. Parków Rzecznych			<b>Realizacja celu</b>  <b>Tak</b>
<b>Powierzchnia planu</b>	94,9 ha (0,29% powierzchni miasta)			
<b>Bilans terenów inwestycyjnych</b>		Stopień realizacji (ha):	Stopień realizacji (%):	
	Brak			
<b>Stopień realizacji ustaleń planu</b>	<b>W zakresie terenów zielonych</b>			
	ZP.p: Powierzchnia ogółem: 9 ha, w tym : - zrealizowane	9	100	
	ZP: Powierzchnia ogółem: 25,4 ha, w tym : - zrealizowane - niezrealizowane	24,9 0,5	98 2	
	ZPs: Powierzchnia ogółem: 0,8 ha, w tym : - zrealizowane	0,8	100	
	R: Powierzchnia ogółem: 25 ha, w tym : - zrealizowane	25	100	
	<b>W zakresie terenów komunikacyjnych</b>			
	KD/E: Powierzchnia ogółem: 2,06 ha, w tym: -zrealizowane	2,06	100	
	KD/Z: Powierzchnia ogółem: 1,3 ha, w tym: -zrealizowane	1,3	100	
	KD/D: Powierzchnia ogółem: 0,3 ha, w tym: -zrealizowane	0,3	100	

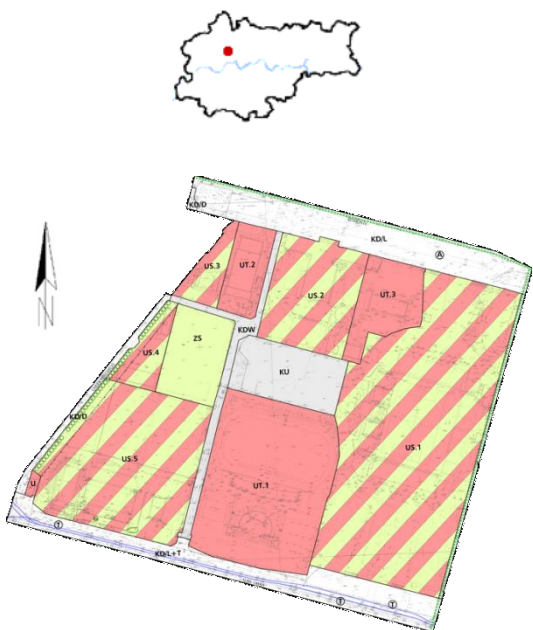
Zgodność z zakresem	Map zagrożenia powodziowego	Tak
	Osuwiska	Nie dotyczy
	Terenów górniczych	Nie dotyczy

## Park Aleksandry

	Numer i data uchwały:	LVII/733/08 z dnia 19.11.2008 r.		
	Obowiązuje od:	29.12.2008 r.		
	Wyroki sądowe lub rozstrzygnięcia nadzorcze:	Brak		
	Wnioski o zmianę planu (zgodne ze Studium):	Przed sporządzeniem	Zrealizowane w mpzp	Po uchwaleniu
		0	0	8 (2)
Stopień aktualności ustaleń planistycznych:				
Cele planu	Realizacja celu			
	<p>Ochrona środowiska przyrodniczego doliny potoku Bieżanowskiego, które stanowi ważny element systemu przyrodniczego miasta oraz stworzenie podstaw do zachowania terenów zieleni i realizację inwestycji związanych z funkcjami służącymi celom rekreacji i wypoczynku osiedli mieszkaniowych o wysokiej intensywności zabudowy w sąsiedztwie – Nowy Prokocim i Nowy Bieżanów.</p>			<b>Tak</b>
Powierzchnia planu	30,8 ha (0,09% powierzchni miasta)			
Bilans terenów inwestycyjnych		Stopień realizacji (ha):	Stopień realizacji (%):	
	US: Powierzchnia ogółem: 1,8 ha, w tym: - tereny inwestycyjne zainwestowane	1,8	100	
	U: Powierzchnia ogółem: 0,14 ha, w tym: - tereny inwestycyjne zainwestowane	0,04	32	
	- tereny umożliwiające realizację inwestycji	0,10	68	
	ZPU: Powierzchnia ogółem: 2,5 ha, w tym: - tereny inwestycyjne zainwestowane	2,5	100	
	MN: Powierzchnia ogółem: 0,3 ha, w tym: - tereny inwestycyjne zainwestowane	0,3	100	
	MW: Powierzchnia ogółem: 1,3 ha, w tym: - tereny inwestycyjne zainwestowane	1,0	76,8	
	- tereny umożliwiające realizację inwestycji	0,3	23,2	
	UM: Powierzchnia ogółem: 0,8 ha, w tym: - tereny inwestycyjne zainwestowane	0,7	93,8	
	- tereny umożliwiające realizację inwestycji	0,1	6,2	
Stopień realizacji ustaleń planu	<b>W zakresie terenów zielonych</b>			
ZI:				

	Powierzchnia ogółem: 0,1 ha, w tym : - zrealizowane	0,1	100
	ZR: Powierzchnia ogółem: 0,3 ha, w tym : - zrealizowane	0,3	100
	ZC: Powierzchnia ogółem: 2,8 ha, w tym : - zrealizowane	1,8	65,7
	- niezrealizowane	1,0	34,3
	ZP: Powierzchnia ogółem: 17,4 ha, w tym : - zrealizowane	17,4	100
	<b>W zakresie terenów komunikacyjnych</b>		
	KDZ+T: Powierzchnia ogółem: 0,32 ha, w tym: -zrealizowane	0,32	100
KDZ: Powierzchnia ogółem: 0,08 ha, w tym: -zrealizowane	0,08	100	
KDL: Powierzchnia ogółem: 0,63 ha, w tym: -zrealizowane	0,63	100	
<b>Zgodność z zakresem</b>	Map zagrożenia powodziowego	Nie dotyczy	
	Osuwiska	Nie	
	Terenów górniczych	Nie dotyczy	

## TS Wiśła (Zmiana mpzp TS Wiśła)

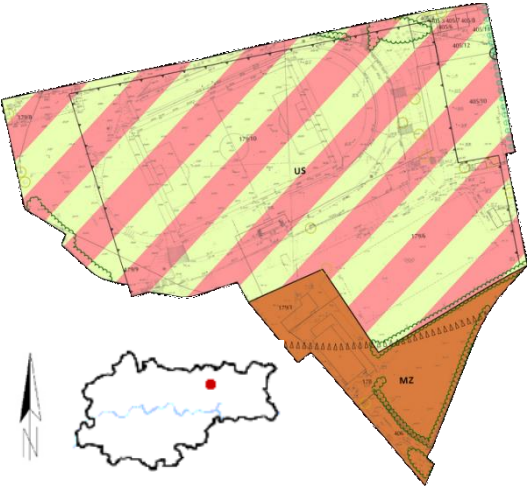
	Numer i data uchwały:	LX/776/08 z dnia 17.12.2008 r. XXIII/292/11 z dnia 31.08.2011 r.		
	Obowiązuje od:	15.02.2009 r. 30.10.2011 r.		
	Wyroki sądowe lub rozstrzygnięcia nadzorcze:	Brak		
	Wnioski o zmianę planu (zgodne ze Studium):	Przed sporządzeniem	Zrealizowane w mpzp	Po uchwaleniu
		0	0	4 (4)
Stopień aktualności ustaleń planistycznych:				

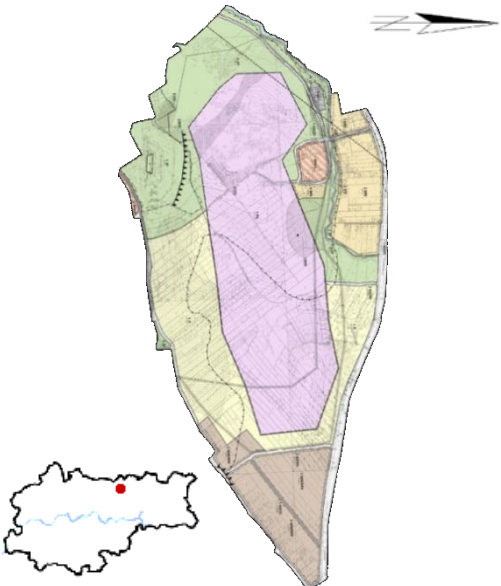
<b>Cele planu</b>		Realizacja celu	
	Zapewnienie warunków realizacji inwestycji o znaczeniu metropolitalnym, intensyfikacja rozwoju terenów sportowych i rekreacyjnych i lokalizacja atrakcyjnego programu usług właściwych randze Miasta poprzez:		
	<ul style="list-style-type: none"> <li>wprowadzenie odpowiednich regulacji sprzyjających rozwojowi przy zróżnicowanych uwarunkowaniach kulturowych i przyrodniczych;</li> </ul>	<b>Tak</b>	
	<ul style="list-style-type: none"> <li>ustalenie zasad dyspozycji przestrzennych;</li> </ul>	<b>Tak</b>	
	<ul style="list-style-type: none"> <li>utrwalenie funkcji kompleksu obiektów sportowych i usług z nimi związanych w lokalnej strukturze ważnej części obszaru śródmieścia, z uwzględnieniem wzbogacenia funkcjonalnego i estetycznego przestrzeni publicznej;</li> </ul>	<b>Nie</b>	
	<ul style="list-style-type: none"> <li>koordynację regulacji z obszarami sąsiednimi (historycznym centrum, zachodnim klinem zielonym: poprzez Błonia z Sikornikiem i Lasem Wolskim);</li> <li>ustalenie zasad rozwiązań obsługi komunikacyjnej i infrastruktury technicznej</li> </ul>	<b>Tak</b>	
<b>Powierzchnia planu</b>	28,3 ha (0,09% powierzchni miasta)		
<b>Bilans terenów inwestycyjnych</b>		Stopień realizacji (ha):	Stopień realizacji (%):
	US: Powierzchnia ogółem: 14,8 ha, w tym: - tereny inwestycyjne zainwestowane	11,03	100
	UT: Powierzchnia ogółem: 5,7 ha, w tym: - tereny inwestycyjne zainwestowane	5,7	100
	U: Powierzchnia ogółem: 0,05 ha, w tym: - tereny inwestycyjne zainwestowane	0,05	100
<b>Stopień realizacji ustaleń planu</b>	<b>W zakresie terenów zielonych</b>		
	ZS: Powierzchnia ogółem: 1,1 ha, w tym: - zrealizowane	1,1	100

	<b>W zakresie terenów komunikacyjnych</b>	
	KDLT: Powierzchnia ogółem: 2,04 ha, w tym: -zrealizowane	2,04      100
	KDL: Powierzchnia ogółem: 2,25 ha, w tym: -zrealizowane	2,25      100
	KDD: Powierzchnia ogółem: 0,54 ha, w tym: -zrealizowane	0,54      100
<b>Zgodność z zakresem</b>	Map zagrożenia powodziowego	Nie
	Osuwiska	Nie dotyczy
	Terenów górniczych	Nie dotyczy



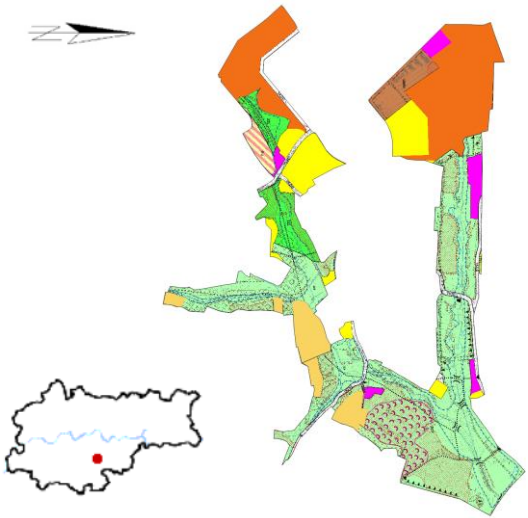
Cracovia				
	Numer i data uchwały:	LX/777/08 z dnia 17.12.2008 r.		
	Obowiązuje od:	15.02.2009 r.		
	Wyroki sądowe lub rozstrzygnięcia nadzorcze:	Brak		
	Wnioski o zmianę planu (zgodne ze Studium):	Przed sporządzeniem	Zrealizowane w mpzp	Po uchwaleniu
		0	0	2 (1)
Stopień aktualności ustaleń planistycznych:				
Cele planu			Realizacja celu	
	Zapewnienie warunków prawnych i przestrzennych dla inwestycji o znaczeniu metropolitalnym, stanowiącej ważny element w przestrzeni miejskiej, związanej z lokalizacją programu sportowo-rekreacyjnego		Tak	
	Stworzenie zespołu urbanistyczno-architektonicznego o dużej atrakcyjności i wysokiej jakości kompozycji w powiązaniu ze strukturą tej części Miasta		Tak	
	Koordynacja rozwoju przestrzennego obszaru z obszarami sąsiednimi (historycznym centrum, wysokiej wartości terenami zielonymi po zachodniej stronie Miasta)		Tak	
	Zapewnienie ochrony walorów kulturowych i przyrodniczych przy jednoczesnym zachowaniu warunków zrównoważonego rozwoju, uwzględniającego zachowanie i ochronę terenów zielonych w obszarze planu		Tak	
Powierzchnia planu	5,8 ha (0,02% powierzchni miasta)			
Bilans terenów inwestycyjnych			Stopień realizacji (ha):	
			Stopień realizacji (%):	
	US: Powierzchnia ogółem: 4,9 ha, w tym: - tereny inwestycyjne zainwestowane	4,9	100	
MZ: Powierzchnia ogółem: 0,8 ha, w tym: - tereny inwestycyjne zainwestowane	0,4	50		
	- tereny umożliwiające realizację inwestycji	0,4	50	
Stopień realizacji ustaleń planu	<b>W zakresie terenów zielonych</b>			
	Brak			
	<b>W zakresie terenów komunikacyjnych</b>			
Brak				
Zgodność z zakresie	Map zagrożenia powodziowego	Nie		
	Osuwiska	Nie dotyczy		
	Terenów górniczych	Nie dotyczy		

## Zestawice

	Numer i data uchwały:	LXIV/820/09 z dnia 4.02.2009 r.		
	Obowiązuje od:	23.03.2009 r.		
	Wyroki sądowe lub rozstrzygnięcia nadzorcze:	Rozstrzygnięcie nadzorcze Wojewody Małopolskiego z dnia 9 kwietnia 2009 r.		
	Wnioski o zmianę planu (zgodne ze Studium):	Przed sporządzeniem	Zrealizowane w mpzp	Po uchwaleniu
		0	0	13 (3)
Stopień aktualności ustaleń planistycznych:	Plan miejscowy nieaktualny w zakresie: <ul style="list-style-type: none"> <li>• granic obszarów zagrożenia powodziowego.</li> </ul>			
<b>Cele planu</b>			Realizacja celu	
	Cele planu miejscowego nie zostały określone		-	
<b>Powierzchnia planu</b>	129,9 ha (0,40% powierzchni miasta)			
<b>Bilans terenów inwestycyjnych</b>		Stopień realizacji (ha):	Stopień realizacji (%):	
	PG: Powierzchnia ogółem: 45,5 ha, w tym: - tereny inwestycyjne zainwestowane	45,5	100	
	MW/MN: Powierzchnia ogółem: 12,8 ha, w tym: - tereny inwestycyjne zainwestowane	6,0	46,9	
	- tereny umożliwiające realizację inwestycji	6,8	53,1	
	MN: Powierzchnia ogółem: 8,8 ha, w tym: - tereny inwestycyjne zainwestowane	4,8	54,3	
	- tereny umożliwiające realizację inwestycji	4,0	45,7	
	MN/U: Powierzchnia ogółem: 1,7 ha, w tym: - tereny inwestycyjne zainwestowane	1,0	56,6	
- tereny umożliwiające realizację inwestycji	0,7	43,4		
<b>Stopień realizacji ustaleń planu</b>	<b>W zakresie terenów zielonych</b>			
	R: Powierzchnia ogółem: 24,2 ha, w tym : - zrealizowane	24,2	100	
	ZF: Powierzchnia ogółem: 9,5 ha, w tym : - zrealizowane	9,5	100	
	ZP: Powierzchnia ogółem: 17,6 ha, w tym : - zrealizowane	17,1	97,2	
	- niezrealizowane	0,5	2,8	

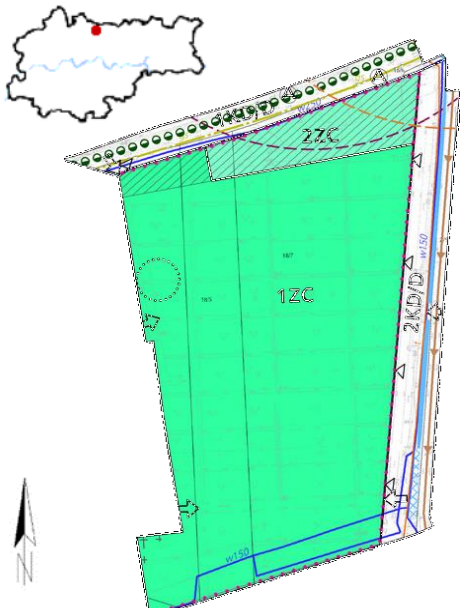
	<b>W zakresie terenów komunikacyjnych</b>		
	KD(Z): Powierzchnia ogółem: 4,79 ha, w tym: -zrealizowane	4,79	100
	KD(L): Powierzchnia ogółem: 1,82 ha, w tym: -zrealizowane	1,82	100
	KD(D): Powierzchnia ogółem: 1,93 ha, w tym: -zrealizowane	1,4	72,62
	-niezrealizowane	0,53	27,38
<b>Zgodność z zakresem</b>	Map zagrożenia powodziowego	Nie	
	Osuwiska	Nie dotyczy	
	Terenów górniczych	Nie dotyczy	

## Park Rieczny Drwinka

	Numer i data uchwały:	LXIV/821/09 z dnia 04.02.2009 r.		
	Obowiązuje od:	23.03.2009 r.		
	Wyroki sądowe lub rozstrzygnięcia nadzorcze:	Rozstrzygnięcie nadzorcze Wojewody Małopolskiego z dnia 9 kwietnia 2009 r. dot. 4,11 ha (11,3% pow. planu).		
	Wnioski o zmianę planu (zgodne ze Studium):	Przed sporządzeniem	Zrealizowane w mpzp	Po uchwaleniu
		0	0	14 (5)
Stopień aktualności ustaleń planistycznych:				
<b>Cele planu</b>				Realizacja celu
	Ochrona środowiska przyrodniczego doliny źródłowego odcinka potoku Drwinka, która stanowi ważny element systemu przyrodniczego miasta			<b>Tak</b>
	Stworzenie podstaw do zachowania terenów zieleni i realizację inwestycji związanych z funkcjami służącymi celom rekreacji i wypoczynku osiedli mieszkaniowych o wysokiej intensywności zabudowy w sąsiedztwie – Piaski Wielkie, Piaski Nowe, Na Kozłówce, Medyka, Podlesie, Sadka i Kliniec			<b>Tak</b>
<b>Powierzchnia planu</b>	36,3 ha (0,11% powierzchni miasta)			
<b>Bilans terenów inwestycyjnych</b>			Stopień realizacji (ha):	Stopień realizacji (%):
	MW: Powierzchnia ogółem: 1,6 ha, w tym:			
	- tereny inwestycyjne zainwestowane	0,8		50
- tereny umożliwiające realizację inwestycji	0,8		50	
<b>Stopień realizacji ustaleń planu</b>	<b>W zakresie terenów zielonych</b>			
	ZP: Powierzchnia ogółem: 24,44 ha, w tym :			
	- zrealizowane	24,36		99,7
	- niezrealizowane	0,08		0,3
	ZL: Powierzchnia ogółem: 2,7 ha, w tym :			
	- zrealizowane	2,7		100
	RU: Powierzchnia ogółem: 0,7 ha, w tym :			
- zrealizowane	0,7		100	
ZU: Powierzchnia ogółem: 0,04 ha, w tym :				
- zrealizowane	0,04		100	
<b>W zakresie terenów komunikacyjnych</b>				
KDL: Powierzchnia ogółem: 0,71 ha, w tym:				
-zrealizowane	0,71		100	
KDD: Powierzchnia ogółem: 1,22 ha, w tym:				

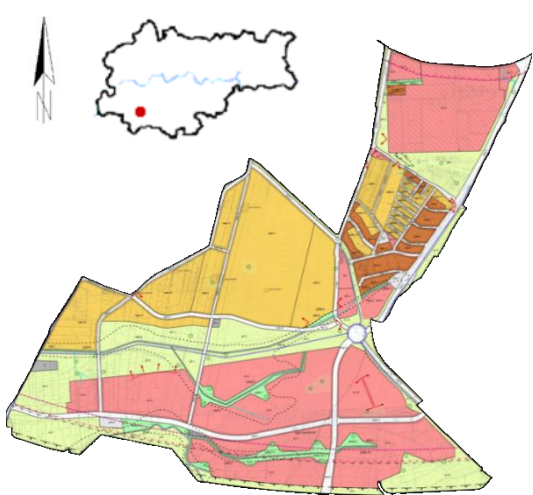
	-zrealizowane	1,22	100
Zgodność z zakresem	Map zagrożenia powodziowego	Nie dotyczy	
	Osuwiska	Nie	
	Terenów górniczych	Nie dotyczy	

## Poszerzenie Cmentarza Prądnik Czerwony

	Numer i data uchwały:	LXVI/845/09 z dnia 18.03.2009 r.		
	Obowiązuje od:	11.05.2009 r.		
	Wyroki sądowe lub rozstrzygnięcia nadzorcze:	Brak		
	Wnioski o zmianę planu (zgodne ze Studium):	Przed sporządzeniem	Zrealizowane w mpzp	Po uchwaleniu
		0	0	0
Stopień aktualności ustaleń planistycznych:				

<b>Cele planu</b>			Realizacja celu	
	Zapewnienie warunków prawnych i przestrzennych dla poszerzenia terenu istniejącego cmentarza Prądnik Czerwony, poprzez:			
	<ul style="list-style-type: none"> <li>• wprowadzenie regulacji umożliwiających realizację podstawowych funkcji w poszerzonej części cmentarza z zapewnieniem powiązań funkcjonalno-przestrzennych z istniejącą częścią cmentarza</li> </ul>			<b>Tak</b>
	<ul style="list-style-type: none"> <li>• ustalenie rozwiązań obsługi komunikacyjnej i parkingowej oraz infrastruktury technicznej</li> </ul>			<b>Tak</b>
<ul style="list-style-type: none"> <li>• uwzględnienie ochrony terenów sąsiednich w zakresie wynikającym z przepisów odrębnych</li> </ul>			<b>Tak</b>	
<b>Powierzchnia planu</b>	6,2 ha (0,02% powierzchni miasta)			
<b>Bilans terenów inwestycyjnych</b>			Stopień realizacji (ha):	
			Stopień realizacji (%):	
<b>Stopień realizacji ustaleń planu</b>	<b>W zakresie terenów zielonych</b>			
	ZC: Powierzchnia ogółem: 9,20 ha, w tym :			
	- zrealizowane	4,20	46	
	- niezrealizowane	5	54	
	<b>W zakresie terenów komunikacyjnych</b>			
KD/D: Powierzchnia ogółem: 1,34 ha, w tym:				
-zrealizowane	1,34	100		
<b>Zgodność z zakresie</b>	Map zagrożenia powodziowego	Nie		
	Osuwiska	Nie dotyczy		
	Terenów górniczych	Nie dotyczy		

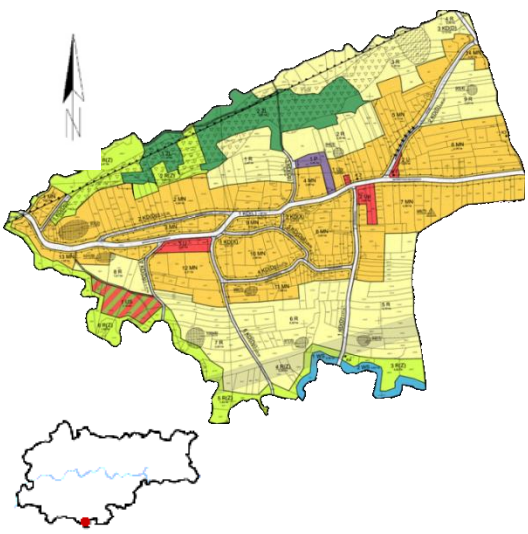
## Kliny Południe

	Numer i data uchwały:	LXVI/849/09 z dnia 18.03.2009 r.		
	Obowiązuje od:	17.05.2009 r.		
	Wyroki sądowe lub rozstrzygnięcia nadzorcze:	Brak		
	Wnioski o zmianę planu (zgodne ze Studium):	Przed sporządzeniem	Zrealizowane w mpzp	Po uchwaleniu
		0	0	6 (5)
Stopień aktualności ustaleń planistycznych:				
<b>Cele planu</b>				Realizacja celu
	Zapewnienie warunków prawnych i przestrzennych dla realizacji programów inwestycyjnych dla:			
	• rozwoju terenów dotychczas niezainwestowanych oraz uzupełnienie zainwestowania w terenach zagospodarowanych;			<b>Tak</b>
	• inwestycji z zakresu komunikacji i infrastruktury technicznej, niezbędnej dla obsługi obszaru oraz dla układu ogólnomiejskiego.			<b>Tak</b>
<b>Powierzchnia planu</b>	178,8 ha (0,55% powierzchni miasta)			
<b>Bilans terenów inwestycyjnych</b>		Stopień realizacji (ha):	Stopień realizacji (%):	
	U:			
	Powierzchnia ogółem: 60,5 ha, w tym:			
	- tereny inwestycyjne zainwestowane	14,4		23,8
	- tereny umożliwiające realizację inwestycji	46,1		76,2
	MN:			
	Powierzchnia ogółem: 41,3 ha, w tym:			
	- tereny inwestycyjne zainwestowane	15,4		37,3
	- tereny umożliwiające realizację inwestycji	25,9		62,7
	MW:			
Powierzchnia ogółem: 6,0 ha, w tym:				
- tereny inwestycyjne zainwestowane	5,8		96,8	
- tereny umożliwiające realizację inwestycji	0,2		3,2	
UPo:				
Powierzchnia ogółem: 1,9 ha, w tym:				
- tereny inwestycyjne zainwestowane	1,0		54,5	
- tereny umożliwiające realizację inwestycji	0,9		45,5	
UK:				
Powierzchnia ogółem: 0,6 ha, w tym:				
- tereny inwestycyjne zainwestowane	0,55		93,7	
- tereny umożliwiające realizację inwestycji	0,05		6,3	
<b>Stopień realizacji ustaleń planu</b>	<b>W zakresie terenów zielonych</b>			
	ZP:			
	Powierzchnia ogółem: 20,31 ha, w tym :			
- zrealizowane	20,28		99,9	
- niezrealizowane	0,03		0,1	



	ZI: Powierzchnia ogółem: 17,25 ha, w tym :		
	- zrealizowane	16,62	96,3
	- niezrealizowane	0,63	3,7
	ZWS: Powierzchnia ogółem: 5,3 ha, w tym :		
	- zrealizowane	5,1	96,5
	- niezrealizowane	0,2	3,5
	ZPL: Powierzchnia ogółem: 4,1 ha, w tym :		
	- zrealizowane	4,0	98,6
	- niezrealizowane	0,1	1,4
	<b>W zakresie terenów komunikacyjnych</b>		
	KDZ: Powierzchnia ogółem: 8,62 ha, w tym:		
	-zrealizowane	3,2	37,19
	-niezrealizowane	5,41	62,81
	KDL: Powierzchnia ogółem: 6,38 ha, w tym:		
	-zrealizowane	3,95	61,93
	-niezrealizowane	2,43	38,07
	KDD: Powierzchnia ogółem: 3,93 ha, w tym:		
	-zrealizowane	3	76,44
	-niezrealizowane	0,93	23,56
	<b>Zgodność z zakresie</b>	Map zagrożenia powodziowego	Nie dotyczy
Osuwiska		Nie dotyczy	
Terenów górniczych		Nie dotyczy	

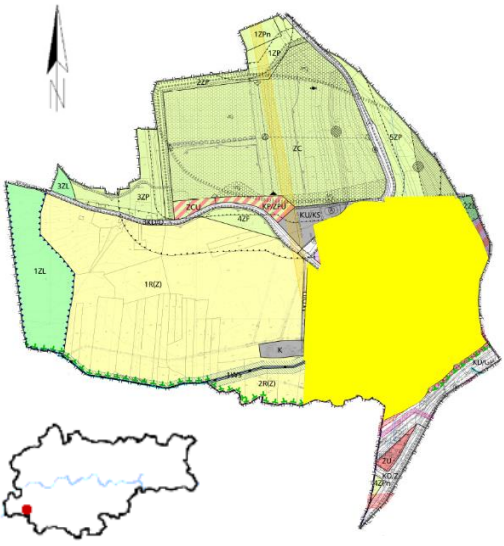
## Zbydniowice

	Numer i data uchwały:	<b>LXXII/921/09 z dnia 20.05.2009 r.</b>		
	Obowiązuje od:	16.07.2009 r.		
	Wyroki sądowe lub rozstrzygnięcia nadzorcze:	Rozstrzygnięcie nadzorcze Wojewody Małopolskiego z dnia 25 czerwca 2009 r.		
	Wnioski o zmianę planu (zgodne ze Studium):	Przed sporządzeniem	Zrealizowane w mpzp	Po uchwaleniu
		0	0	18 (7)
Stopień aktualności ustaleń planistycznych:	Plan miejscowy nieaktualny w zakresie granic obszarów osuwania się mas ziemnych.			

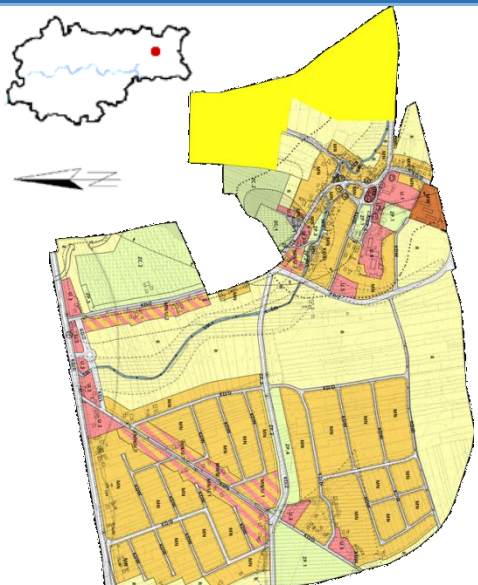
<b>Cele planu</b>		Realizacja celu
	Cele planu miejscowego nie zostały określone	-
<b>Powierzchnia planu</b>	81,9 ha (0,25% powierzchni miasta)	
<b>Bilans terenów inwestycyjnych</b>	Stopień realizacji (ha):	Stopień realizacji (%):
	MN: Powierzchnia ogółem: 32,8 ha, w tym: - tereny inwestycyjne zainwestowane - tereny umożliwiające realizację inwestycji US: Powierzchnia ogółem: 1,2 ha, w tym: - tereny umożliwiające realizację inwestycji U: Powierzchnia ogółem: 0,6 ha, w tym: - tereny inwestycyjne zainwestowane - tereny umożliwiające realizację inwestycji P: Powierzchnia ogółem: 0,44 ha, w tym: - tereny inwestycyjne zainwestowane - tereny umożliwiające realizację inwestycji Up: Powierzchnia ogółem: 0,44 ha, w tym: - tereny inwestycyjne zainwestowane - tereny umożliwiające realizację inwestycji	22,1 10,7  1,2  0,4 0,2  0,41 0,03  0,17 0,27
<b>Stopień realizacji ustaleń planu</b>	<b>W zakresie terenów zielonych</b>	
	R: Powierzchnia ogółem: 27,1 ha, w tym : - zrealizowane - niezrealizowane R(Z): Powierzchnia ogółem: 8,2 ha, w tym : - zrealizowane - niezrealizowane ZL:	25,7 1,4  7,6 0,6

	Powierzchnia ogółem: 5,8 ha, w tym : -zrealizowane	5,8	100
	<b>W zakresie terenów komunikacyjnych</b>		
	KD(L): Powierzchnia ogółem: 1,9 ha, w tym: -zrealizowane	1,9	100
	KD(D): Powierzchnia ogółem: 1,03 ha, w tym: -zrealizowane	0,89	87,05
	-niezrealizowane	0,13	12,95
KD(Dp): Powierzchnia ogółem: 1,56h a, w tym: -zrealizowane	1,2	77,04	
-niezrealizowane	0,36	22,96	
<b>Zgodność z zakresie</b>	Map zagrożenia powodziowego	Nie	
	Osuwiska	Nie	
	Terenów górniczych	Nie	

## Tyniec – Węzeł Sidzina

	Numer i data uchwały:	LXXVIII/995/09 z dnia 01.07.2009 r.			
	Obowiązuje od:	23.08.2009 r.			
	Wyroki sądowe lub rozstrzygnięcia nadzorcze:	Brak			
	Wnioski o zmianę planu (zgodne ze Studium):	Przed sporządzeniem	Zrealizowane w mpzp	Po uchwaleniu	
		0	0	0	
Stopień aktualności ustaleń planistycznych:					
<b>Cele planu</b>				Realizacja celu	
	Zapewnienie warunków prawnych i przestrzennych dla zintegrowania rozwoju przestrzennego obszaru objętego planem, w tym terenu lokalizacji cmentarza komunalnego jako wielofunkcyjnego obiektu ceremonialnego			<b>Tak</b>	
	Stworzenie podstaw do realizacji zasad zintegrowanej ochrony środowiska przyrodniczego i historyczno - kulturowego, poprzez równoważenie rozwoju obszaru o wysokich wartościach przyrodniczych i krajobrazowych, pełniącego funkcję obszaru węzłowego w systemie korytarza ekologicznego rzeki Wisły;			<b>Tak</b>	
	Wprowadzenie regulacji sprzyjających możliwościom dalszego rozwoju istniejącego centrum nowoczesnego przemysłu, techniki i technologii z wykorzystaniem potencjału naukowo - badawczego			<b>Nie dotyczy (brak terenów przemysłowych w obowiązującym planie)</b>	
Ustalenie rozwiązań obsługi komunikacyjnej i infrastruktury technicznej, z uwzględnieniem planów przebudowy drogi krajowej nr 44			<b>Tak</b>		
<b>Powierzchnia planu</b>	74,1 ha (0,23% powierzchni miasta)				
<b>Bilans terenów inwestycyjnych</b>			Stopień realizacji (ha):	Stopień realizacji (%):	
	U:				
	Powierzchnia ogółem: 0,4 ha, w tym:				
	- tereny inwestycyjne zainwestowane		0,3	64,5	
	- tereny umożliwiające realizację inwestycji		0,1	35,5	
P/U:					
Powierzchnia ogółem: 0,2 ha, w tym:					
- tereny umożliwiające realizację inwestycji		0,2	100		
MN/U:					
Powierzchnia ogółem: 0,001 ha, w tym:					
- tereny inwestycyjne zainwestowane		0,001	100		
ZCU:					
Powierzchnia ogółem: 0,4 ha, w tym:					
- tereny inwestycyjne zainwestowane		0,4	100		
<b>W zakresie terenów zielonych</b>					

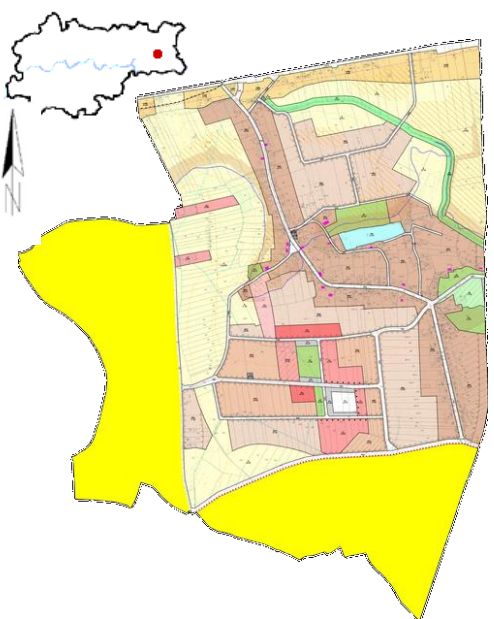
Stopień realizacji ustaleń planu	R(Z): Powierzchnia ogółem: 29,2 ha, w tym : - zrealizowane	29,2	100
	ZC: Powierzchnia ogółem: 19,15 ha, w tym : - zrealizowane	5,94	31
	- niezrealizowane	13,21	69
	ZP: Powierzchnia ogółem: 9,9 ha, w tym : - zrealizowane	9,7	98,7
	- niezrealizowane	0,1	1,3
	ZL: Powierzchnia ogółem: 5,8 ha, w tym : - zrealizowane	5,8	100
	ZPn: Powierzchnia ogółem: 0,7 ha, w tym : - zrealizowane	0,7	100
	<b>W zakresie terenów komunikacyjnych</b>		
	KD/L: Powierzchnia ogółem: 1,47 ha, w tym: -zrealizowane	0,12	8,43
	-niezrealizowane	1,35	91,57
KD/D: Powierzchnia ogółem: 1,35 ha, w tym: -zrealizowane	1,35	100	
Zgodność z zakresie	Map zagrożenia powodziowego	Nie dotyczy	
	Osuwiska	Nie dotyczy	
	Terenów górniczych	Nie dotyczy	

Ruszcza				
	Numer i data uchwały:	LXXXI/1061/09 z dnia 23.09.2009 r.		
	Obowiązuje od:	09.11.2009 r.		
	Wyroki sądowe lub rozstrzygnięcia nadzorcze:	Brak		
	Wnioski o zmianę planu (zgodne ze Studium):	Przed sporządzeniem	Zrealizowane w mpzp	Po uchwaleniu
		0	0	5 (2)
Stopień aktualności ustaleń planistycznych:				
<b>Cele planu</b>	Realizacja celu			
	Zapewnienie warunków prawnych i przestrzennych dla rozwoju nowego budownictwa mieszkaniowego niskiej intensywności, lokalizacji usług o charakterze lokalnym, umożliwienia realizacji budowy cmentarza komunalnego, ochrony walorów kulturowych i przyrodniczych przy jednoczesnym zapewnieniu warunków zrównoważonego rozwoju oraz uruchomienia procesów inwestycyjnych aktywizujących ten rejon.			
<b>Powierzchnia planu</b>	237,6 ha (0,73% powierzchni miasta)			
<b>Bilans terenów inwestycyjnych</b>		Stopień realizacji (ha):	Stopień realizacji (%):	
	MN: Powierzchnia ogółem: 80,6 ha, w tym:			
	- tereny inwestycyjne zainwestowane	15,6	19,4	
	- tereny umożliwiające realizację inwestycji	65,0	80,6	
	MN/U: Powierzchnia ogółem: 12,0 ha, w tym:			
	- tereny inwestycyjne zainwestowane	3,5	29,2	
	- tereny umożliwiające realizację inwestycji	8,5	70,8	
U: Powierzchnia ogółem: 9,5 ha, w tym:				
- tereny inwestycyjne zainwestowane	3,4	35,8		
- tereny umożliwiające realizację inwestycji	6,1	64,2		
MW: Powierzchnia ogółem: 1,7 ha, w tym:				
- tereny inwestycyjne zainwestowane	1,4	84,8		
- tereny umożliwiające realizację inwestycji	0,3	15,2		
Uks: Powierzchnia ogółem: 0,2 ha, w tym:				
- tereny inwestycyjne zainwestowane	0,2	100		
<b>Stopień realizacji ustaleń planu</b>	<b>W zakresie terenów zielonych</b>			
	R: Powierzchnia ogółem: 79,6 ha, w tym :			
	- zrealizowane	78,9	99,1	
- niezrealizowane	0,7	0,9		
ZC:				

	Powierzchnia ogółem: 15,9 ha, w tym :		
	- zrealizowane	1,7	10,7
	- niezrealizowane	14,2	89,3
	ZP:		
	Powierzchnia ogółem: 10,8 ha, w tym :		
	- zrealizowane	10,6	98,5
	- niezrealizowane	0,2	1,5
	<b>W zakresie terenów komunikacyjnych</b>		
	KD/G:		
	Powierzchnia ogółem: 3,83 ha, w tym:	3	
-zrealizowane	3,83	100	
KD/Z:			
Powierzchnia ogółem: 6,19 ha, w tym:			
-zrealizowane	2,35	38,03	
-niezrealizowane	3,84	61,97	
KD/L:			
Powierzchnia ogółem: 3,19 ha, w tym:			
-zrealizowane	3,19	100	
KD/D:			
Powierzchnia ogółem: 7,52 ha, w tym:			
-zrealizowane	5,68	75,57	
-niezrealizowane	1,84	24,43	
<b>Zgodność z zakresem</b>	Map zagrożenia powodziowego	Nie dotyczy	
	Osuwiska	Nie dotyczy	
	Terenów górniczych	Nie dotyczy	



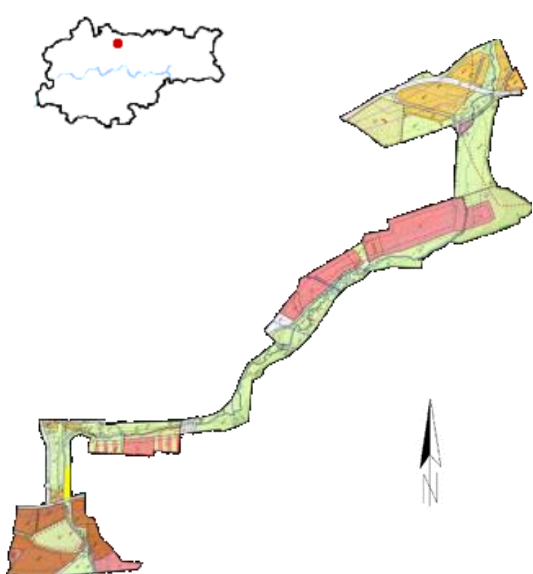
## Wyciąże

	Numer i data uchwały:	LXXXII/1075/09 z dnia 7.10.2009 r.		
	Obowiązuje od:	28.11.2009 r.		
	Wyroki sądowe lub rozstrzygnięcia nadzorcze:	Rozstrzygnięcie nadzorcze Wojewody Małopolskiego z dnia 13 listopada 2009 r.		
	Wnioski o zmianę planu (zgodne ze Studium):	Przed sporządzeniem	Zrealizowane w mpzp	Po uchwaleniu
		0	0	16 (10)
Stopień aktualności ustaleń planistycznych:				

<b>Cele planu</b>			Realizacja celu
	Wykorzystanie istniejących uwarunkowań dla ukształtowania kompletnego zespołu urbanistycznego poprzez zapewnienie warunków przestrzennych dla rozwoju mieszkalnictwa, usług i wytwórczości z zachowaniem wymogów ładu przestrzennego, wartości środowiska kulturowego i przyrodniczego oraz krajobrazu		<b>W toku</b>
	Minimalizacja konfliktów pomiędzy użytkownikami przestrzeni		<b>Tak</b>
	Podniesienie wartości nieruchomości		<b>Tak</b>
<b>Powierzchnia planu</b>	198,1 ha (0,61% powierzchni miasta)		
<b>Bilans terenów inwestycyjnych</b>		Stopień realizacji (ha):	Stopień realizacji (%):
	MN:		
	Powierzchnia ogółem: 85,4 ha, w tym:		
	- tereny inwestycyjne zainwestowane	24,2	28,3
	- tereny umożliwiające realizację inwestycji	61,2	71,7
	U/MN:		
	Powierzchnia ogółem: 10,1 ha, w tym:		
	- tereny inwestycyjne zainwestowane	4,5	44,7
	- tereny umożliwiające realizację inwestycji	5,6	55,3
	U:		
Powierzchnia ogółem: 7,8 ha, w tym:			
- tereny inwestycyjne zainwestowane	0,7	9,4	
- tereny umożliwiające realizację inwestycji	7,0	90,6	
UO:			
Powierzchnia ogółem: 1,5 ha, w tym:			
- tereny inwestycyjne zainwestowane	0,8	54,2	
- tereny umożliwiające realizację inwestycji	0,7	45,8	
UP/US:			
Powierzchnia ogółem: 1,3 ha, w tym:			
- tereny umożliwiające realizację inwestycji	1,3	100	
US:			
Powierzchnia ogółem: 1,2 ha, w tym:			
- tereny inwestycyjne zainwestowane	1,2	100	

Stopień realizacji ustaleń planu	<b>W zakresie terenów zielonych</b>	
	R: Powierzchnia ogółem: 61,3 ha, w tym :	
	- zrealizowane	60,6
	- niezrealizowane	0,7
	ZP: Powierzchnia ogółem: 5,9 ha, w tym :	
	- zrealizowane	5,8
	- niezrealizowane	0,1
	ZE: Powierzchnia ogółem: 3,6 ha, w tym :	
	- zrealizowane	3,6
	<b>W zakresie terenów komunikacyjnych</b>	
KDG: Powierzchnia ogółem: 2,24 ha, w tym:		
-zrealizowane	2,24	
KDZ: Powierzchnia ogółem: 3,51 ha, w tym:		
-zrealizowane	1,29	
-niezrealizowane	2,22	
KDL: Powierzchnia ogółem: 5,77 ha, w tym:		
-zrealizowane	3,65	
-niezrealizowane	2,12	
KDD: Powierzchnia ogółem: 4,44 ha, w tym:		
-zrealizowane	2,15	
-niezrealizowane	2,28	
Zgodność z zakresem	Map zagrożenia powodziowego	Nie
	Osuwiska	Nie
	Terenów górniczych	Nie dotyczy

## Sudół Dominikański

	Numer i data uchwały:	LXXXII/1076/09 z dnia 07.10.2009 r.		
	Obowiązuje od:	27.11.2009 r.		
	Wyroki sądowe lub rozstrzygnięcia nadzorcze:	Brak		
	Wnioski o zmianę planu (zgodne ze Studium):	Przed sporządzeniem	Zrealizowane w mpzp	Po uchwaleniu
		0	0	4 (1)
Stopień aktualności ustaleń planistycznych:				
<b>Cele planu</b>			Realizacja celu	
	Ochrona środowiska przyrodniczego i krajobrazu doliny potoku Sudół Dominikański (Rozrywka), stanowiącej jeden z obszarów systemu przyrodniczego tzw. Parków Rzecznych w obszarze Krakowa		<b>Tak</b>	
	Zapewnienie ciągłości przyrodniczej i funkcjonalnej pomiędzy terenami Parku Dominikańskiego, zlokalizowanego w południowej części planu z terenami otaczającymi Fort 47 „Sudoł” w północnej części planu		<b>Tak</b>	
<b>Powierzchnia planu</b>	70,4 ha (0,22% powierzchni miasta)			
<b>Bilans terenów inwestycyjnych</b>		Stopień realizacji (ha):	Stopień realizacji (%):	
	U:			
	Powierzchnia ogółem: 12,7 ha, w tym:			
	- tereny inwestycyjne zainwestowane	10,4	82,1	
	- tereny umożliwiające realizację inwestycji	2,3	17,9	
	MN:			
	Powierzchnia ogółem: 7,1 ha, w tym:			
	- tereny inwestycyjne zainwestowane	1,9	26,1	
	- tereny umożliwiające realizację inwestycji	5,3	73,9	
	MW:			
Powierzchnia ogółem: 7,1 ha, w tym:				
- tereny inwestycyjne zainwestowane	6,6	93,4		
- tereny umożliwiające realizację inwestycji	0,5	6,6		
MW/U:				
Powierzchnia ogółem: 0,3 ha, w tym:				
- tereny inwestycyjne zainwestowane	0,3	97,7		
- tereny umożliwiające realizację inwestycji	0,0	2,3		
P/U:				
Powierzchnia ogółem: 0,2 ha, w tym:				
- tereny inwestycyjne zainwestowane	0,2	100		
MN/U:				
Powierzchnia ogółem: 0,2 ha, w tym:				
- tereny inwestycyjne zainwestowane	0,2	100		
US:				
Powierzchnia ogółem: 1,4 ha, w tym:				
- tereny inwestycyjne zainwestowane	0,14	100		

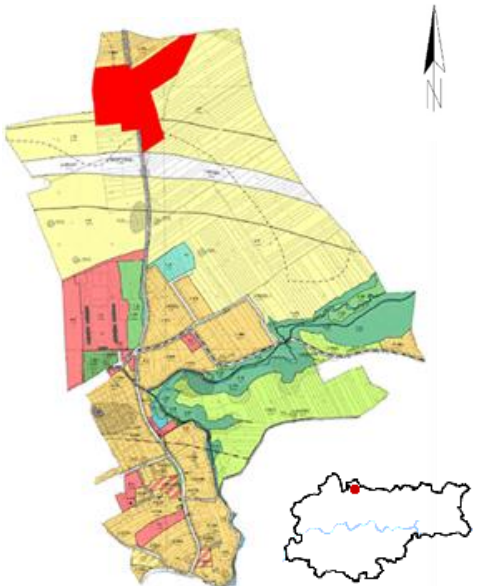
<b>Stopień realizacji ustaleń planu</b>	<b>W zakresie terenów zielonych</b>	
	ZPr: Powierzchnia ogółem: 16,3 ha, w tym :	
	- zrealizowane	15,1
	- niezrealizowane	1,2
	ZPf: Powierzchnia ogółem: 7,4 ha, w tym :	
	- zrealizowane	7,4
	ZPs: Powierzchnia ogółem: 2,6 ha, w tym :	
	- zrealizowane	2,6
	ZPb: Powierzchnia ogółem: 2,3 ha, w tym :	
	- zrealizowane	2,3
	ZPi: Powierzchnia ogółem: 0,2 ha, w tym :	
	- zrealizowane	0,2
	ZPo: Powierzchnia ogółem: 0,8 ha, w tym :	
	- zrealizowane	0,8
	ZPp: Powierzchnia ogółem: 4,0 ha, w tym :	
- zrealizowane	0,4	
<b>W zakresie terenów komunikacyjnych</b>		
KDG: Powierzchnia ogółem: 0,43 ha, w tym:		
-zrealizowane	0,43	
KDZ: Powierzchnia ogółem: 1,56 ha, w tym:		
-zrealizowane	0,08	
-niezrealizowane	1,48	
KDL: Powierzchnia ogółem: 0,95 ha, w tym:		
-zrealizowane	0,95	
KDD: Powierzchnia ogółem: 2,05 ha, w tym:		
-zrealizowane	2,05	
<b>Zgodność z zakresem</b>	Map zagrożenia powodziowego	Nie
	Osuwiska	Nie
	Terenów górniczych	Nie dotyczy

## Dolina Dłubni – Obszar Sportu i Rekreacji

	Numer i data uchwały:	LXXXII/1077/09 z dnia 07.10.2009 r.		
	Obowiązuje od:	29.11.2009 r.		
	Wyroki sądowe lub rozstrzygnięcia nadzorcze:	Wyrok NSA z 16 czerwca 2011 r. dot. 29,89 ha (40,2% pow. miasta).		
	Wnioski o zmianę planu (zgodne ze Studium):	Przed sporządzeniem	Zrealizowane w mpzp	Po uchwaleniu
		0	0	1 (1)
	Stopień aktualności ustaleń planistycznych:			
Cele planu				Realizacja celu
	Ochrona otoczenia i środowiska przyrodniczego doliny rzeki Dłubni, stanowiących element systemu przyrodniczego miasta oraz stworzenie podstaw do utworzenia ogólnodostępnych terenów rekreacyjnych tzw. Parków Rzecznych.			<b>Tak</b>
Powierzchnia planu	74,3 ha (0,23% powierzchni miasta)			
Bilans terenów inwestycyjnych		Stopień realizacji (ha):	Stopień realizacji (%):	
	MN:			
	Powierzchnia ogółem: 2,0 ha, w tym:			
	- tereny inwestycyjne zainwestowane	0,94	47	
	- tereny umożliwiające realizację inwestycji	1,06	53	
	U:			
Powierzchnia ogółem: 1,3 ha, w tym:				
- tereny inwestycyjne zainwestowane	0,28	21,8		
- tereny umożliwiające realizację inwestycji	1,02	78,2		
U.o.:				
Powierzchnia ogółem: 2,1 ha, w tym:				
- tereny inwestycyjne zainwestowane	2,08	98,8		
- tereny umożliwiające realizację inwestycji	0,02	1,2		
US:				
Powierzchnia ogółem: 0,6 ha, w tym:				
- tereny inwestycyjne zainwestowane	0,6	100		
Stopień realizacji ustaleń planu	<b>W zakresie terenów zielonych</b>			
	ZP.i:			
	Powierzchnia ogółem: 2,6 ha, w tym :			
	- zrealizowane	2,2	87,7	
	- niezrealizowane	0,3	12,3	
	ZP.p:			
Powierzchnia ogółem: 22,4 ha, w tym :				
- zrealizowane	21,4	95,7		
- niezrealizowane	1,0	4,3		
ZP.s:				

	Powierzchnia ogółem: 2,7 ha, w tym : - zrealizowane	2,7	100
	<b>W zakresie terenów komunikacyjnych</b>		
	KD/E+T: Powierzchnia ogółem: 1,38 ha, w tym: -zrealizowane	1,38	100
	KD/Z+T: Powierzchnia ogółem: 3,31 ha, w tym: -zrealizowane	3,31	100
	KD/D: Powierzchnia ogółem: 1,33 ha, w tym: -zrealizowane	1,33	100
<b>Zgodność z zakresem</b>	Map zagrożenia powodziowego	Nie	
	Osuwiska	Nie	
	Terenów górniczych	Nie dotyczy	

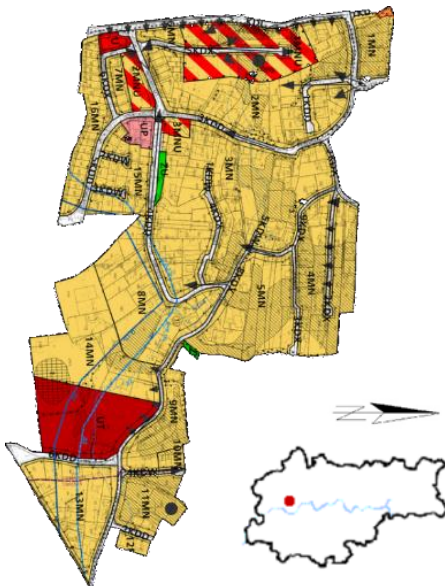
## Witkowice

	Numer i data uchwały:	LXXXVII/1131/09 z dnia 02.12.2009 r.			
	Obowiązuje od:	11.01.2010 r.			
	Wyroki sądowe lub rozstrzygnięcia nadzorcze:	Prawomocny od 7 października 2010 r. wyrok WSA w Krakowie z 28 czerwca 2010 r. dot. 2,71 ha (1,6% pow. planu).			
	Wnioski o zmianę planu (zgodne ze Studium):	Przed sporządzeniem	Zrealizowane w mpzp	Po uchwaleniu	
		0	0	21 (4)	
Stopień aktualności ustaleń planistycznych:	Plan miejscowy nieaktualny w zakresie granic obszarów osuwania się mas ziemnych.				
<b>Cele planu</b>				Realizacja celu	
	Cele planu miejscowego nie zostały określone			-	
<b>Powierzchnia planu</b>	169,5 ha (0,54% powierzchni miasta)				
<b>Bilans terenów inwestycyjnych</b>			Stopień realizacji (ha):	Stopień realizacji (%):	
	MN:				
	Powierzchnia ogółem: 36,6 ha, w tym:				
	- tereny inwestycyjne zainwestowane	21,8		59,5	
	- tereny umożliwiające realizację inwestycji	14,8		40,5	
	MWU:				
	Powierzchnia ogółem: 1,0 ha, w tym:				
- tereny inwestycyjne zainwestowane	1,0		100		
U:					
Powierzchnia ogółem: 8,7 ha, w tym:					
- tereny inwestycyjne zainwestowane	7,1		81,2		
- tereny umożliwiające realizację inwestycji	1,6		18,8		
RU:					
Powierzchnia ogółem: 0,6 ha, w tym:					
- tereny inwestycyjne zainwestowane	0,5		83,2		
- tereny umożliwiające realizację inwestycji	0,1		16,8		
<b>Stopień realizacji ustaleń planu</b>	<b>W zakresie terenów zielonych</b>				
	R:				
	Powierzchnia ogółem: 68,7 ha, w tym :				
	- zrealizowane	68,7		100	
	R(Z):				
Powierzchnia ogółem: 14,9 ha, w tym :					
- zrealizowane	14,9		100		
ZF:					
Powierzchnia ogółem: 1,4 ha, w tym :					
- zrealizowane	1,4		100		
ZI:					
Powierzchnia ogółem: 13,5 ha, w tym :					



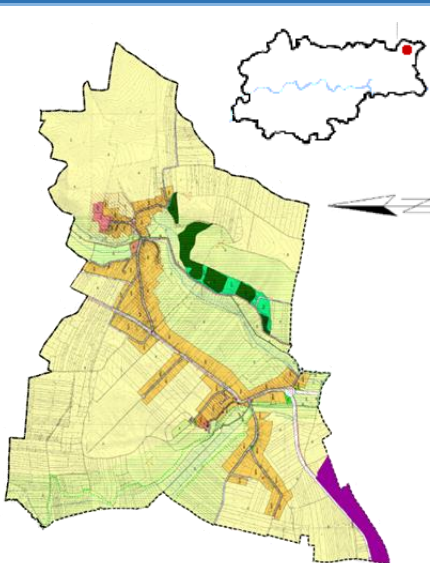
	- zrealizowane	13,5	100
	ZP: Powierzchnia ogółem: 4,9 ha, w tym :		
	- zrealizowane	4,9	100
	<b>W zakresie terenów komunikacyjnych</b>		
	KD(GP): Powierzchnia ogółem: 7,81 ha, w tym:		
	-zrealizowane	7,81	100
	KD(GP)/KD(L): Powierzchnia ogółem: 0,11 ha, w tym:		
	-zrealizowane	0,11	100
	KD(Z): Powierzchnia ogółem: 0,11 ha, w tym:		
	-zrealizowane	0,55	100
Zgodność z zakresie	KD(L): Powierzchnia ogółem: ha, w tym:		
	-zrealizowane	3,86	100
	KDD: Powierzchnia ogółem: 1,51 ha, w tym:		
	-zrealizowane	1,01	67,06
	-niezrealizowane	0,5	32,94
	Map zagrożenia powodziowego	Nie dotyczy	
Osuwiska	Nie		
Terenów górniczych	Nie dotyczy		

## Osiedle Przegorzały

	Numer i data uchwały:	LXXXVII/1131/09 z dnia 02.12.2009 r.			
	Obowiązuje od:	11.01.2010 r.			
	Wyroki sądowe lub rozstrzygnięcia nadzorcze:	Brak			
	Wnioski o zmianę planu (zgodne ze Studium):	Przed sporządzeniem	Zrealizowane w mpzp	Po uchwaleniu	
		0	0	3 (2)	
Stopień aktualności ustaleń planistycznych:	Plan miejscowy nieaktualny w zakresie: <ul style="list-style-type: none"> <li>granic obszarów osuwania się mas ziemnych.</li> </ul>				
<b>Cele planu</b>				Realizacja celu	
	Ustalenie reguł uporządkowania istniejącej zabudowy, właściwego wykorzystania rezerw terenów dla zabudowy mieszkaniowej oraz warunki kształtowania przestrzeni publicznych			<b>Tak</b>	
<b>Powierzchnia planu</b>	32,3 ha (0,10% powierzchni miasta)				
<b>Bilans terenów inwestycyjnych</b>			Stopień realizacji (ha):	Stopień realizacji (%):	
	MN: Powierzchnia ogółem: 24,2 ha, w tym: - tereny inwestycyjne zainwestowane - tereny umożliwiające realizację inwestycji		18,3 5,9	75,7 24,3	
	MNU: Powierzchnia ogółem: 2,1 ha, w tym: - tereny inwestycyjne zainwestowane - tereny umożliwiające realizację inwestycji		1,5 0,6	72,2 27,8	
	U: Powierzchnia ogółem: 0,14 ha, w tym: - tereny inwestycyjne zainwestowane - tereny umożliwiające realizację inwestycji		0,14	100	
	UP: Powierzchnia ogółem: 0,2 ha, w tym: - tereny inwestycyjne zainwestowane		0,2	100	
	UT: Powierzchnia ogółem: 1,8 ha, w tym: - tereny inwestycyjne zainwestowane		1,8	100	
<b>Stopień realizacji ustaleń planu</b>	<b>W zakresie terenów zielonych</b>				
	ZL: Powierzchnia ogółem: 0,03 ha, w tym : - zrealizowane		0,03	100	
	ZU: Powierzchnia ogółem: 0,1 ha, w tym : - zrealizowane		0,1	100	
<b>W zakresie terenów komunikacyjnych</b>					

	KDL: Powierzchnia ogółem: 0,68 ha, w tym: -zrealizowane	0,68	100
	KDD: Powierzchnia ogółem: 1,56ha, w tym: -zrealizowane	1,56	100
<b>Zgodność z zakresem</b>	Map zagrożenia powodziowego	Nie	
	Osuwiska	Nie	
	Terenów górniczych	Nie dotyczy	

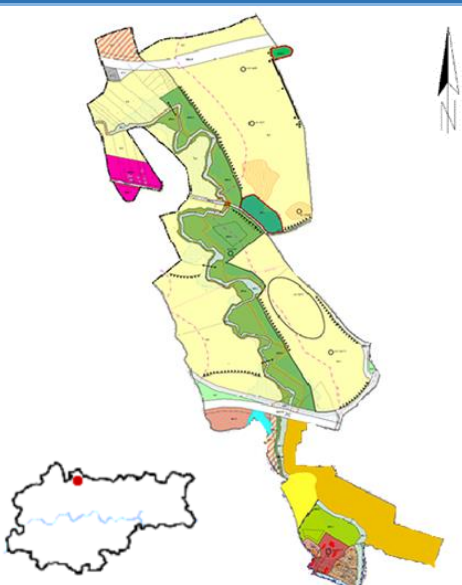
## Wróženice

	Numer i data uchwały:	LXXXVII/1133/09 z dnia 02.12.2009 r.		
	Obowiązuje od:	11.01.2010 r.		
	Wyroki sądowe lub rozstrzygnięcia nadzorcze:	Brak		
	Wnioski o zmianę planu (zgodne ze Studium):	Przed sporządzeniem	Zrealizowane w mpzp	Po uchwaleniu
		0	0	22 (4)
Stopień aktualności ustaleń planistycznych:				

<b>Cele planu</b>		Realizacja celu	
	Zapewnienie prawnych i przestrzennych warunków dla realizacji programów inwestycyjnych w terenach przeznaczonych do zabudowy, ochrony cennych zasobów przyrodniczych i kulturowych obszaru	<b>Tak</b>	
	Kontynuacja zabudowy mieszkaniowej - zapewnienia jej rozwoju w sposób nawiązujący do wartościowego historycznego układu urbanistycznego	<b>W toku</b>	
	Wprowadzenie zabudowy mieszkalnej i usługowej na terenach dotychczas niezabudowanych a przewidzianych planem do zainwestowania oraz uporządkowanie terenów z istniejącą zabudową	<b>W toku</b>	
	Ochrony i zachowania walorów przyrodniczych i krajobrazowych dolin potoków oraz rolniczej przestrzeni produkcyjnej, jako ważnych elementów systemu przyrodniczego Miasta	<b>Tak</b>	
	Budowy, przebudowy, rozbudowy elementów układu komunikacyjnego niezbędnego dla zapewnienia dostępności obszaru jak i właściwego skomunikowania terenów o określonym przeznaczeniu oraz budowy, przebudowy i rozbudowy sieci i urządzeń infrastruktury technicznej, niezbędnych dla obsługi obszaru objętego planem	<b>Tak</b>	
	Ochrony wartości kulturowych obszaru, głównie terenów o walorach kulturowych - z zabytkowym kościołem i cmentarzem oraz dawnego układu urbanistycznego	<b>Tak</b>	
<b>Powierzchnia planu</b>	633,1 ha (1,94% powierzchni miasta)		
<b>Bilans terenów inwestycyjnych</b>		Stopień realizacji (ha):	Stopień realizacji (%):
	MN: Powierzchnia ogółem: 72,1 ha, w tym:		
	- tereny inwestycyjne zainwestowane	30,8	43
	- tereny umożliwiające realizację inwestycji	41,3	57
	MNU: Powierzchnia ogółem: 0,97 ha, w tym:		
- tereny inwestycyjne zainwestowane	0,6	62	
- tereny umożliwiające realizację inwestycji	0,37	38	
U: Powierzchnia ogółem: 2,6 ha, w tym:			
- tereny inwestycyjne zainwestowane	1,5	59	

	- tereny umożliwiające realizację inwestycji UK: Powierzchnia ogółem: 0,1 ha, w tym: - tereny inwestycyjne zainwestowane	1,0  0,1	41  100
Stopień realizacji ustaleń planu	<b>W zakresie terenów zielonych</b>		
	R: Powierzchnia ogółem: 513,8 ha, w tym : - zrealizowane - niezrealizowane	512,2 1,6	99,7 0,3
	Z: Powierzchnia ogółem: 3,3 ha, w tym : - zrealizowane	3,3	100
	ZC: Powierzchnia ogółem: 0,9 ha, w tym : - zrealizowane	0,9	100
	ZI: Powierzchnia ogółem: 0,5 ha, w tym : - zrealizowane	0,5	100
	ZL: Powierzchnia ogółem: 10,3 ha, w tym : - zrealizowane	10,3	100
	ZLz: Powierzchnia ogółem: 4,8 ha, w tym : - zrealizowane	4,8	100
	ZP: Powierzchnia ogółem: 4,5 ha, w tym : - zrealizowane	4,5	100
	<b>W zakresie terenów komunikacyjnych</b>		
	KDZ: Powierzchnia ogółem: 8,64 ha, w tym: -zrealizowane -niezrealizowane	4,94 3,7	57,15 42,85
KDL: Powierzchnia ogółem: 2,61 ha, w tym: -zrealizowane	2,61	100	
KDD: Powierzchnia ogółem: 6,87 ha, w tym: -zrealizowane -niezrealizowane	4,9 1,97	71,39 28,61	
Zgodność z zakresie	Map zagrożenia powodziowego	Nie	
	Osuwiska	Nie	
	Terenów górniczych	Nie dotyczy	

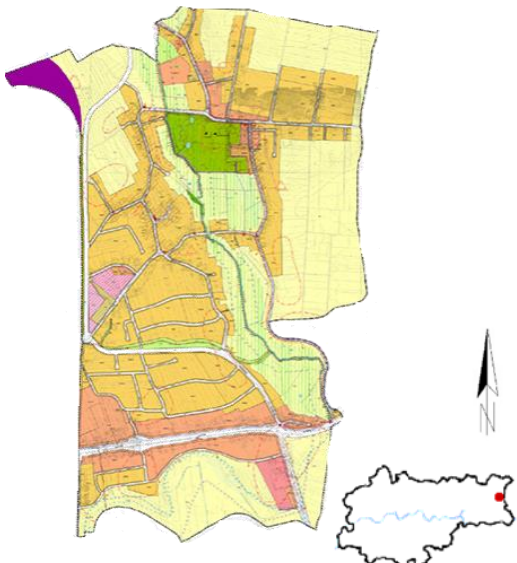
## Dolina Prądnika

	Numer i data uchwały:	XCI/1218/10 z dnia 03.02.2010 r.		
	Obowiązuje od:	08.04.2010 r.		
	Wyroki sądowe lub rozstrzygnięcia nadzorcze:	Prawomocny od 15 lipca 2011 r. wyrok WSA w Krakowie z 29 listopada 2010 r. dot. 3,21 ha (2,1% pow. planu).		
	Wnioski o zmianę planu (zgodne ze Studium):	Przed sporządzeniem	Zrealizowane w mpzp	Po uchwaleniu
		0	0	10 (4)
Stopień aktualności ustaleń planistycznych:				
<b>Cele planu</b>				Realizacja celu
	Ochronę środowiska przyrodniczego i krajobrazu, w tym przestrzeni otwartych doliny rzeki Prądnik, przy uwzględnieniu jej istotnej funkcji w systemie przewietrzania miasta			<b>Tak</b>
	Zapewnienie ciągłości przyrodniczej i funkcjonalnej pomiędzy terenami kompleksu parkowo - dworskiego z otwartymi terenami zielonymi położonymi w północnej części planu			<b>Tak</b>
<b>Powierzchnia planu</b>	150,1 ha (0,49% powierzchni miasta)			
<b>Bilans terenów inwestycyjnych</b>			Stopień realizacji (ha):	Stopień realizacji (%):
	MN:			
	Powierzchnia ogółem: 1,72 ha, w tym:			
	- tereny inwestycyjne zainwestowane		1,64	95,1
	- tereny umożliwiające realizację inwestycji		0,08	4,9
	MNU:			
	Powierzchnia ogółem: 0,38 ha, w tym:			
	- tereny inwestycyjne zainwestowane		0,23	59,1
	- tereny umożliwiające realizację inwestycji		0,16	40,9
	MU:			
Powierzchnia ogółem: 2,11 ha, w tym:				
- tereny inwestycyjne zainwestowane		2,04	96,5	
- tereny umożliwiające realizację inwestycji		0,08	3,5	
UK:				
Powierzchnia ogółem: 1,92 ha, w tym:				
- tereny inwestycyjne zainwestowane		1,86	96,8	
- tereny umożliwiające realizację inwestycji		0,06	3,2	
US:				
Powierzchnia ogółem: 3,23 ha, w tym:				
- tereny inwestycyjne zainwestowane		0,4	12,3	
- tereny umożliwiające realizację inwestycji		2,83	87,7	
<b>Stopień realizacji ustaleń planu</b>	<b>W zakresie terenów zielonych</b>			
	R: Powierzchnia ogółem: 91,05 ha, w tym : - zrealizowane	91,05	100	

	ZI: Powierzchnia ogółem: 1,13 ha, w tym : - zrealizowane	1,13	100
	ZPD: Powierzchnia ogółem: 3,18 ha, w tym : - zrealizowane	3,18	100
	ZPF: Powierzchnia ogółem: 2,33 ha, w tym : - zrealizowane	2,33	100
	ZPO: Powierzchnia ogółem: 0,03 ha, w tym : - niezrealizowane	0,03	100
	ZPR: Powierzchnia ogółem: 22,09 ha, w tym : - zrealizowane	22,09	100
	<b>W zakresie terenów komunikacyjnych</b>		
	KDGP: Powierzchnia ogółem: 4,31 ha, w tym: -zrealizowane	4,31	100
	KDZ: Powierzchnia ogółem: 2,63 ha, w tym: -zrealizowane -niezrealizowane	0,83 1,79	31,7 68,3
	KDD: Powierzchnia ogółem: 1,52 ha, w tym: -zrealizowane	1,52	100
	<b>Zgodność z zakresem</b>	Map zagrożenia powodziowego	Nie dotyczy
Osuwiska		Nie dotyczy	
Terenów górniczych		Nie dotyczy	



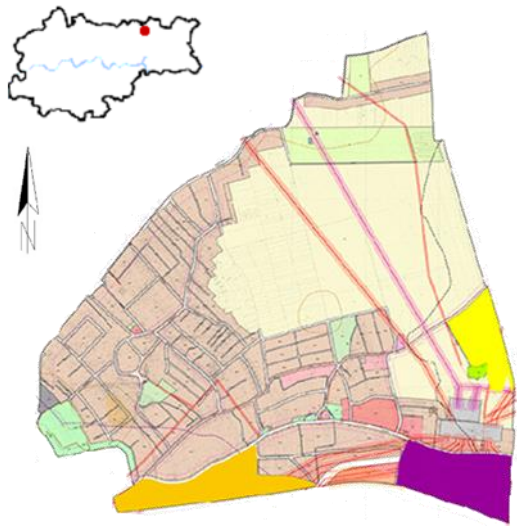
## Kościelniki

	Numer i data uchwały:	XCV/1271/10 z dnia 17.03.2010 r.			
	Obowiązuje od:	01.05.2010 r.			
	Wyroki sądowe lub rozstrzygnięcia nadzorcze:	Brak			
	Wnioski o zmianę planu (zgodne ze Studium):	Przed sporządzeniem	Zrealizowane w mpzp	Po uchwaleniu	
		0	0	26 (7)	
Stopień aktualności ustaleń planistycznych:	Plan miejscowy nieaktualny w zakresie: <ul style="list-style-type: none"> <li>• granic obszarów osuwania się mas ziemnych.</li> </ul>				
Cele planu				Realizacja celu	
	Zapewnienie prawnych i przestrzennych warunków dla realizacji programów inwestycyjnych w terenach przeznaczonych do zabudowy, ochrony cennych zasobów przyrodniczych i kulturowych obszaru			<b>Tak</b>	
	Kontynuacji zabudowy mieszkaniowej - zapewnienia jej rozwoju w sposób nawiązujący do wartościowego historycznego układu urbanistycznego			<b>W toku</b>	
	Wprowadzenia zabudowy mieszkalnej i usługowej na terenach dotychczas niezabudowanych a przewidzianych planem do zainwestowania oraz uporządkowanie terenów z istniejącą zabudową			<b>W toku</b>	
	Budowy, przebudowy, rozbudowy elementów układu komunikacyjnego niezbędnego dla zapewnienia dostępności obszaru jak i właściwego skomunikowania terenów o określonym przeznaczeniu oraz budowy, przebudowy i rozbudowy sieci i urządzeń infrastruktury technicznej, niezbędnych dla obsługi obszaru objętego planem			<b>Tak</b>	
	Ochrony i zachowania walorów przyrodniczych i krajobrazowych doliny potoku Kościelnickiego i utrzymania jakości wód powierzchniowych płynących, wód w rowach i stawach oraz rolniczej przestrzeni produkcyjnej, jako ważnych elementów systemu przyrodniczego Miasta			<b>Tak</b>	
	Ochrony wartości kulturowych obszaru, głównie zabytkowego zespołu pałacowo-parkowego			<b>Tak</b>	
Powierzchnia planu	454,8 ha (1,39% powierzchni miasta)				
Bilans terenów inwestycyjnych			Stopień realizacji (ha):	Stopień realizacji (%):	
	MN:				
	Powierzchnia ogółem: 148,6 ha, w tym:				
	- tereny inwestycyjne zainwestowane		43,24	29,1	
	- tereny umożliwiające realizację inwestycji		105,32	70,9	
MNU:					
Powierzchnia ogółem: 38,48 ha, w tym:					
- tereny inwestycyjne zainwestowane		15,24	38,6		
- tereny umożliwiające realizację inwestycji		24,24	61,4		
PU1:					
Powierzchnia ogółem: 2,4 ha, w tym:					
- tereny inwestycyjne zainwestowane		2,2	92,8		

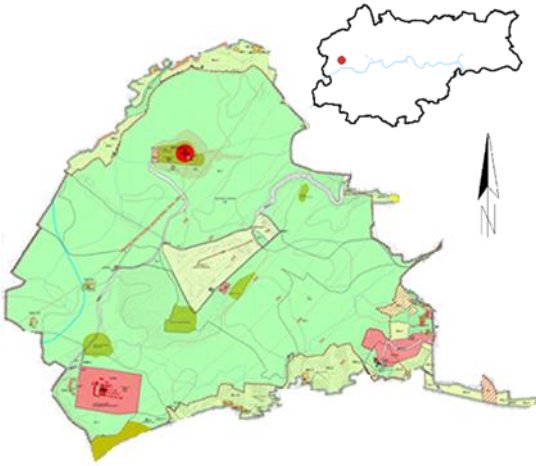
	- tereny umożliwiające realizację inwestycji PU2: Powierzchnia ogółem: 1,46 ha, w tym: - tereny umożliwiające realizację inwestycji U: Powierzchnia ogółem: 4,38 ha, w tym: - tereny inwestycyjne zainwestowane - tereny umożliwiające realizację inwestycji UK: Powierzchnia ogółem: 0,59 ha, w tym: - tereny inwestycyjne zainwestowane UO1: Powierzchnia ogółem: 0,93 ha, w tym: - tereny inwestycyjne zainwestowane - tereny umożliwiające realizację inwestycji UO2: Powierzchnia ogółem: 0,24 ha, w tym: - tereny inwestycyjne zainwestowane - tereny umożliwiające realizację inwestycji US: Powierzchnia ogółem: 1,63 ha, w tym: - tereny umożliwiające realizację inwestycji	0,2  1,46  2,35 2,03  0,59  0,49 0,45  0,15 0,10  1,63	7,2  100  53,7 46,3  100  52,3 47,7  61,1 38,9  100
Stopień realizacji ustaleń planu	<b>W zakresie terenów zielonych</b>		
	R: Powierzchnia ogółem: 194,5 ha, w tym : - zrealizowane - niezrealizowane	193,7 0,85	99,6 0,4
	Z: Powierzchnia ogółem: 6,04 ha, w tym : - zrealizowane	6,04	100
	ZI: Powierzchnia ogółem: 1,28 ha, w tym : - zrealizowane	1,28	100
	ZL: Powierzchnia ogółem: 0,28 ha, w tym : - zrealizowane	0,28	100
	ZP: Powierzchnia ogółem: 1,44 ha, w tym : - zrealizowane	1,44	100
	ZPU: Powierzchnia ogółem: 12,19 ha, w tym : - zrealizowane	12,19	100
	<b>W zakresie terenów komunikacyjnych</b>		
	KDG: Powierzchnia ogółem: 9,73 ha, w tym: -zrealizowane	9,73	100
	KDZ: Powierzchnia ogółem: 8,17 ha, w tym: -zrealizowane -niezrealizowane	1,34 6,38	16,38 83,62
KDL: Powierzchnia ogółem: 10,39 ha, w tym: -zrealizowane -niezrealizowane	9,61 0,79	92,44 7,56	
KDD: Powierzchnia ogółem: 10,12 ha, w tym:			

	-zrealizowane		4,53	44,72
	-niezrealizowane		5,6	55,28
Zgodność z zakresem	Map zagrożenia powodziowego	Nie		
	Osuwiska	Nie		
	Terenów górniczych	Nie dotyczy		

## Grębałów Lubocza

	Numer i data uchwały:	CIII/1384/10 z dnia 09.06.2010 r.		
	Obowiązuje od:	07.08.2010 r.		
	Wyroki sądowe lub rozstrzygnięcia nadzorcze:	Brak		
	Wnioski o zmianę planu (zgodne ze Studium):	Przed sporządzeniem	Zrealizowane w mpzp	Po uchwaleniu
		0	0	61 (50)
Stopień aktualności ustaleń planistycznych:				
<b>Cele planu</b>				Realizacja celu
	Stworzenie podstaw formalno-prawnych do ustalenia przeznaczenia i zasad zagospodarowania terenu oraz sposobu zabudowy w granicach planu, w tym:			
	<ul style="list-style-type: none"> <li>zapewnienia warunków przestrzennych dla rozwoju mieszkalnictwa, usług i wytwórczości z zachowaniem wymogów ładu przestrzennego, wartości środowiska kulturowego i przyrodniczego oraz krajobrazu</li> </ul>			<b>Tak</b>
	<ul style="list-style-type: none"> <li>wyznaczenia terenu pod planowany przebieg trasy KDGP</li> </ul>			<b>Tak</b>
	<ul style="list-style-type: none"> <li>zachowania wartości środowiska kulturowego, przyrodniczego i krajobrazu</li> </ul>			<b>Tak</b>
<b>Powierzchnia planu</b>	394,6 ha (1,21% powierzchni miasta)			
<b>Bilans terenów inwestycyjnych</b>			Stopień realizacji (ha):	Stopień realizacji (%):
	MN:			
	Powierzchnia ogółem: 161,8 ha, w tym:			
	- tereny inwestycyjne zainwestowane		81,8	50,6
	- tereny umożliwiające realizację inwestycji		80	49,4
	MU:			
	Powierzchnia ogółem: 3,7 ha, w tym:			
	- tereny inwestycyjne zainwestowane		0,5	13,1
	- tereny umożliwiające realizację inwestycji		3,2	86,
	MW:			
	Powierzchnia ogółem: 0,13 ha, w tym:			
	- tereny inwestycyjne zainwestowane		0,13	100
	P:			
Powierzchnia ogółem: 0,38 ha, w tym:				
- tereny inwestycyjne zainwestowane		0,38	100	
U:				
Powierzchnia ogółem: 6,32 ha, w tym:				
- tereny inwestycyjne zainwestowane		1,27	20	
- tereny umożliwiające realizację inwestycji		5,06	80	
UP:				
Powierzchnia ogółem: 2,06 ha, w tym:				
- tereny inwestycyjne zainwestowane		2,06	100	
US:				
Powierzchnia ogółem: 4,4 ha, w tym:				

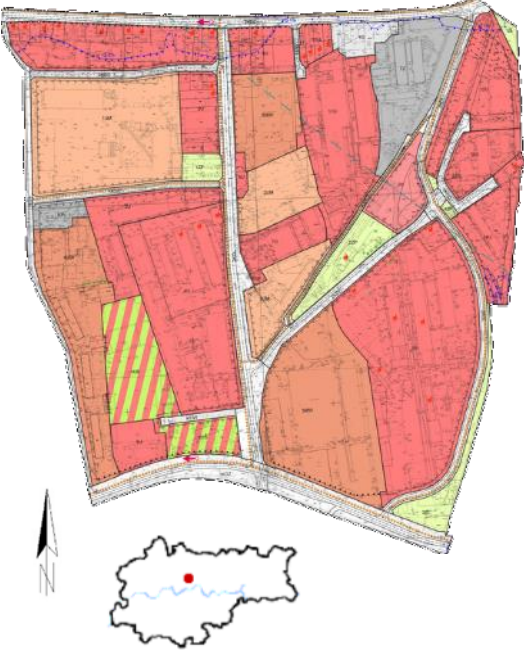
	- tereny inwestycyjne zainwestowane	3,93	89,2
	- tereny umożliwiające realizację inwestycji	0,47	10,8
Stopień realizacji ustaleń planu	<b>W zakresie terenów zielonych</b>		
	R: Powierzchnia ogółem: 170,8 ha, w tym :		
	- zrealizowane	168,13	98,4
	- niezrealizowane	2,67	1,6
	ZL: Powierzchnia ogółem: 0,66 ha, w tym :		
	- zrealizowane	0,66	100
	ZP: Powierzchnia ogółem: 7,76 ha, w tym :		
	- zrealizowane	5,75	74,1
	- niezrealizowane	2,01	25,9
	<b>W zakresie terenów komunikacyjnych</b>		
KDGP: Powierzchnia ogółem: 1,83 ha, w tym:			
-niezrealizowane	1,83	100	
KDG: Powierzchnia ogółem: 0,96 ha, w tym:			
-zrealizowane	0,96	100	
KDL: Powierzchnia ogółem: 6,63 ha, w tym:			
-zrealizowane	6,63	100	
KDD: Powierzchnia ogółem: 14,42 ha, w tym:			
-zrealizowane	12,93	89,64	
-niezrealizowane	1,49	10,36	
Zgodność z zakresem	Map zagrożenia powodziowego	Nie	
	Osuwiska	Nie	
	Terenów górniczych	Nie	

Las Wolski				
	Numer i data uchwały:	CIII/1385/10 z dnia 09.06.2010 r.		
	Obowiązuje od:	09.08.2010 r.		
	Wyroki sądowe lub rozstrzygnięcia nadzorcze:	Brak		
	Wnioski o zmianę planu (zgodne ze Studium):	Przed sporządzeniem	Zrealizowane w mpzp	Po uchwaleniu
		0	0	17 (1)
Stopień aktualności ustaleń planistycznych:				
Cele planu			Realizacja celu	
	Stworzenie podstaw do realizacji zintegrowanej ochrony środowiska przyrodniczego, kulturowego i krajobrazu		Tak	
	Ustalenie warunków umożliwiających wykorzystanie terenów dla wypoczynku, rekreacji i funkcji dydaktycznych		Tak	
	Zabezpieczenie strefy ekotonowej dla obszarów leśnych oraz rezerwatów przyrody		Tak	
Powierzchnia planu	471,0 ha (1,44% powierzchni miasta)			
Bilans terenów inwestycyjnych		Stopień realizacji (ha):	Stopień realizacji (%):	
	MN:			
	Powierzchnia ogółem: 1,8 ha, w tym:			
	- tereny inwestycyjne zainwestowane	0,89	49,5	
	- tereny umożliwiające realizację inwestycji	0,91	50,5	
	RW:			
	Powierzchnia ogółem: 2,41 ha, w tym:			
	- tereny inwestycyjne zainwestowane	0,5	20,7	
	- tereny umożliwiające realizację inwestycji	1,91	79,3	
	Ue:			
	Powierzchnia ogółem: 0,38 ha, w tym:			
	- tereny inwestycyjne zainwestowane	0,18	45,8	
	- tereny umożliwiające realizację inwestycji	0,21	54,2	
Un/mz:				
Powierzchnia ogółem: 6,04 ha, w tym:				
- tereny inwestycyjne zainwestowane	1,74	28,7		
- tereny umożliwiające realizację inwestycji	4,3	71,3		
Uo:				
Powierzchnia ogółem: 0,26 ha, w tym:				
- tereny inwestycyjne zainwestowane	0,26	100		
Ur/mz:				
Powierzchnia ogółem: 11,24 ha, w tym:				
- tereny inwestycyjne zainwestowane	2,65	23,6		
- tereny umożliwiające realizację inwestycji	8,59	76,4		
US:				
Powierzchnia ogółem: 1,47 ha, w tym:				

	- tereny inwestycyjne zainwestowane	1,47	100
<b>Stopień realizacji ustaleń planu</b>	<b>W zakresie terenów zielonych</b>		
	ZL: Powierzchnia ogółem: 371,5 ha, w tym : - zrealizowane	371,5	100
	ZN: Powierzchnia ogółem: 3,1 ha, w tym : - zrealizowane	3,1	100
	ZP/zoo: Powierzchnia ogółem: 18,47 ha, w tym : - zrealizowane	18,47	100
	ZPo: Powierzchnia ogółem: 39,67 ha, w tym : - zrealizowane	39,67	100
	ZPp: Powierzchnia ogółem: 7,12 ha, w tym : - zrealizowane	7,12	100
	<b>W zakresie terenów komunikacyjnych</b>		
KDL: Powierzchnia ogółem: 0,17 ha, w tym: -zrealizowane	0,17	100	
KDD: Powierzchnia ogółem: 3,59 ha, w tym: -zrealizowane	3,59	100	
<b>Zgodność z zakresie</b>	Map zagrożenia powodziowego	Tak	
	Osuwiska	Nie	
	Terenów górniczych	Nie dotyczy	



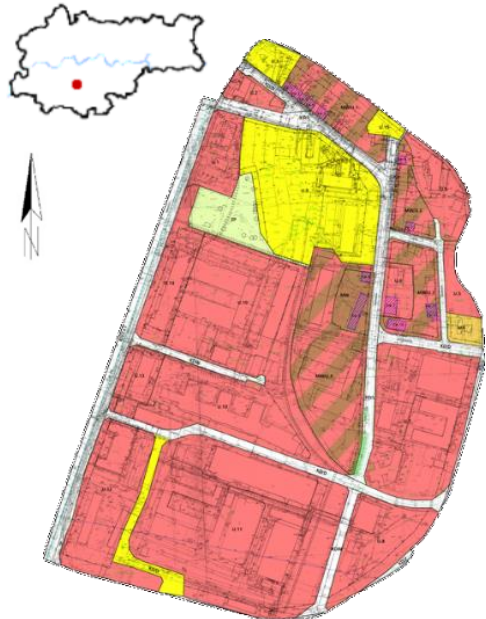
## Cystersów Zmiana mpzp Cystersów

	Numer i data uchwały:	CV/1411/10 z dnia 07.07.2010 r. LXVIII/977/13 z dnia 26.03.2013 r.		
	Obowiązuje od:	22.08.2010 r. 26.03.2013 r.		
	Wyroki sądowe lub rozstrzygnięcia nadzorcze:	Brak		
	Wnioski o zmianę planu (zgodne ze Studium):	Przed sporządzeniem	Zrealizowane w mpzp	Po uchwaleniu
		0	0	7 (2)
Stopień aktualności ustaleń planistycznych:				

Cele planu			Realizacja celu
	Cele planu miejscowego nie zostały określone		-
Powierzchnia planu	47,6 ha (0,15% powierzchni miasta)		
Bilans terenów inwestycyjnych		Stopień realizacji (ha):	Stopień realizacji (%):
	MW: Powierzchnia ogółem: 7,12 ha, w tym: - tereny inwestycyjne zainwestowane	7,12	100
	U: Powierzchnia ogółem: 20,65 ha, w tym: - tereny inwestycyjne zainwestowane - tereny umożliwiające realizację inwestycji	17,55 3,10	85 15
	UM: Powierzchnia ogółem: 5,41 ha, w tym: - tereny inwestycyjne zainwestowane	5,41	100
	Uo: Powierzchnia ogółem: 0,67 ha, w tym: - tereny umożliwiające realizację inwestycji	0,67	100
	US: Powierzchnia ogółem: 2,03 ha, w tym: - tereny inwestycyjne zainwestowane	2,03	100
	<b>W zakresie terenów zielonych</b>		
Stopień realizacji ustaleń planu	ZI: Powierzchnia ogółem: 0,67 ha, w tym : - zrealizowane - niezrealizowane	0,09 0,58	13,38 86,62
	ZP: Powierzchnia ogółem: 0,93 ha, w tym : - zrealizowane	0,82	88,57

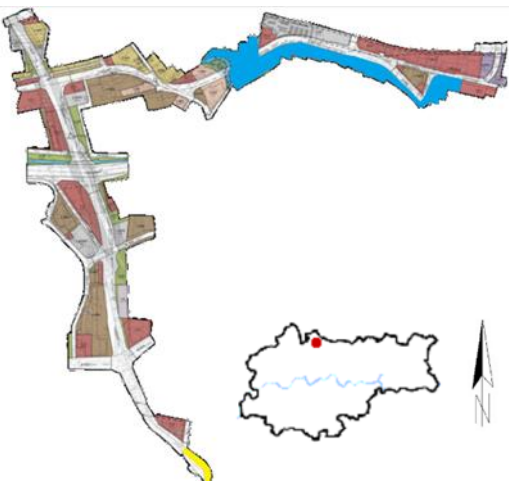
	- niezrealizowane	0,11	11,43
	<b>W zakresie terenów komunikacyjnych</b>		
	KDZ: Powierzchnia ogółem: 2,89 ha, w tym: -zrealizowane	2,89	100
	KDL: Powierzchnia ogółem: 3,1 ha, w tym: -zrealizowane	3,10	100
	KDD: Powierzchnia ogółem: 1,33 ha, w tym: -zrealizowane	1,33	100
<b>Zgodność z zakresem</b>	Map zagrożenia powodziowego	Nie	
	Osuwiska	Nie dotyczy	
	Terenów górniczych	Nie dotyczy	

## Wadowicka – Tischnera

	Numer i data uchwały:	CV/1411/10 z dnia 07.07.2010 r. LXVIII/977/13 z dnia 26.03.2013 r.		
	Obowiązuje od:	22.08.2010 r. 26.03.2013 r.		
	Wyroki sądowe lub rozstrzygnięcia nadzorcze:	Prawomocny od 14 lutego 2012 r. wyrok WSA w Krakowie z 9 grudnia 2011 r. dot. 3,86 ha (11,22% pow. planu).		
	Wnioski o zmianę planu (zgodne ze Studium):	Przed sporządzeniem	Zrealizowane w mpzp	Po uchwaleniu
		0	0	6 (5)
Stopień aktualności ustaleń planistycznych:				
Cele planu				Realizacja celu
	Uporządkowanie istniejących i przyszłych procesów zagospodarowania terenu, przy jednoczesnej aktywizacji procesów inwestycyjnych			<b>W toku</b>
Powierzchnia planu	34,4 ha (0,11% powierzchni miasta)			
Bilans terenów inwestycyjnych			Stopień realizacji (ha):	Stopień realizacji (%):
	MN: Powierzchnia ogółem: 0,2 ha, w tym: - tereny inwestycyjne zainwestowane	0,2	100	
	MW: Powierzchnia ogółem: 0,43 ha, w tym: - tereny inwestycyjne zainwestowane	0,43	100	
	MW/U: Powierzchnia ogółem: 4,38 ha, w tym: - tereny inwestycyjne zainwestowane	4,38	100	
	U: Powierzchnia ogółem: 20,17 ha, w tym: - tereny inwestycyjne zainwestowane - tereny umożliwiające realizację inwestycji	10,87 9,3	53,9 46,1	
Stopień realizacji ustaleń planu	<b>W zakresie terenów zielonych</b>			
	ZP: Powierzchnia ogółem: 0,75 ha, w tym : - zrealizowane	0,75	100	
	<b>W zakresie terenów komunikacyjnych</b>			
	KD/G: Powierzchnia ogółem: 0,09ha, w tym: -zrealizowane	0,09	100	
	KDZT: Powierzchnia ogółem: 1,35ha, w tym: -zrealizowane	1,35	100	
	KD/Z: Powierzchnia ogółem: 0,09ha, w tym: -zrealizowane	0,09	100	

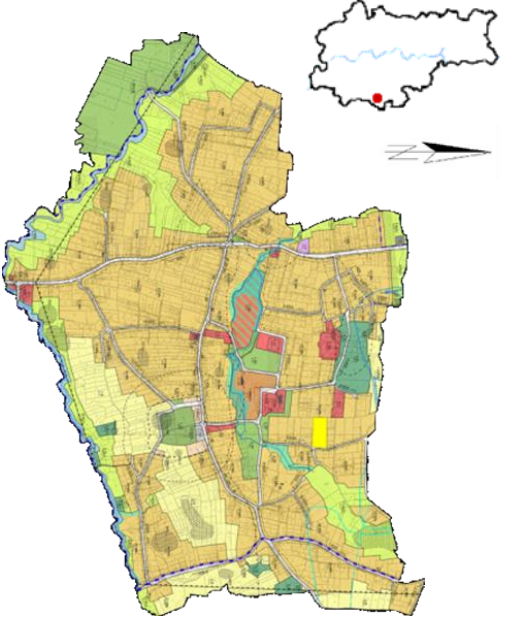
	KD/L: Powierzchnia ogółem: 1,29ha, w tym: -zrealizowane -niezrealizowane	1,29 0,01	99,61 0,39
	KD/D: Powierzchnia ogółem: 0,64ha, w tym: -zrealizowane	0,64	100
<b>Zgodność z zakresem</b>	Map zagrożenia powodziowego	Nie dotyczy	
	Osuwiska	Nie dotyczy	
	Terenów górniczych	Tak	

## Linia tramwajowa od pętli Krowdrza do Gorki Narodowej - Zachód

	Numer i data uchwały:	CVIII/1458/10 z dnia 08.09.2010 r.		
	Obowiązuje od:	23.10.2010 r.		
	Wyroki sądowe lub rozstrzygnięcia nadzorcze:	Brak		
	Wnioski o zmianę planu (zgodne ze Studium):	Przed sporządzeniem	Zrealizowane w mpzp	Po uchwaleniu
		0	0	9 (6)
Stopień aktualności ustaleń planistycznych:				
<b>Cele planu</b>				Realizacja celu
	Cele planu miejscowego nie zostały określone			-
<b>Powierzchnia planu</b>	68,0 ha (0,24% powierzchni miasta)			
<b>Bilans terenów inwestycyjnych</b>		Stopień realizacji (ha):	Stopień realizacji (%):	
	MN:			
	Powierzchnia ogółem: 3,5 ha, w tym:			
	- tereny inwestycyjne zainwestowane	2,74	78	
	- tereny umożliwiające realizację inwestycji	0,77	22	
	MU:			
	Powierzchnia ogółem: 1,98 ha, w tym:			
	- tereny inwestycyjne zainwestowane	1,27	64,3	
	- tereny umożliwiające realizację inwestycji	0,71	35,7	
	MW:			
Powierzchnia ogółem: 9,67 ha, w tym:				
- tereny inwestycyjne zainwestowane	8,26	85,4		
- tereny umożliwiające realizację inwestycji	1,41	14,6		
P/U:				
Powierzchnia ogółem: 0,95 ha, w tym:				
- tereny inwestycyjne zainwestowane	0,95	100		
U:				
Powierzchnia ogółem: 13,45 ha, w tym:				
- tereny inwestycyjne zainwestowane	11,08	82,4		
- tereny umożliwiające realizację inwestycji	2,37	17,6		
<b>Stopień realizacji ustaleń planu</b>	<b>W zakresie terenów zielonych</b>			
	ZP:			
	Powierzchnia ogółem: 3,15 ha, w tym :			
	- zrealizowane	2,9	91,4	
	- niezrealizowane	0,25	8,6	
ZP/US:				
Powierzchnia ogółem: 0,3 ha, w tym :				
- zrealizowane	0,16	51,3		
- niezrealizowane	0,14	48,7		
	<b>W zakresie terenów komunikacyjnych</b>			

	KDGP/KT+WS: Powierzchnia ogółem: 0,13 ha, w tym: -zrealizowane		0,13	100	
	KDGP/KT: Powierzchnia ogółem: 3,65 ha, w tym: -zrealizowane		3,65	100	
	KDZ/KT: Powierzchnia ogółem: 9,83 ha, w tym: -zrealizowane		9,83	100	
	KDZ: Powierzchnia ogółem: 2,07 ha, w tym: -zrealizowane		0,96	46,48	
			1,11	53,52	
	KDL/KT+WS: Powierzchnia ogółem: 0,06 ha, w tym: -zrealizowane		0,06	100	
	KDL/KT: Powierzchnia ogółem: 4,07 ha, w tym: -zrealizowane		4,07	100	
	KDL: Powierzchnia ogółem: 2,97 ha, w tym: -zrealizowane		2,97	100	
	KDD/KT: Powierzchnia ogółem: 0,86 ha, w tym: -zrealizowane		0,86	100	
	KDDT: Powierzchnia ogółem: 0,02 ha, w tym: -zrealizowane		0,02	100	
	KDD: Powierzchnia ogółem: 3,05 ha, w tym: -zrealizowane		3,05	100	
	Zgodność z zakresem	Map zagrożenia powodziowego	Nie dotyczy		
		Osuwiska	Nie dotyczy		
		Terenów górniczych	Nie dotyczy		

## Wróblowice

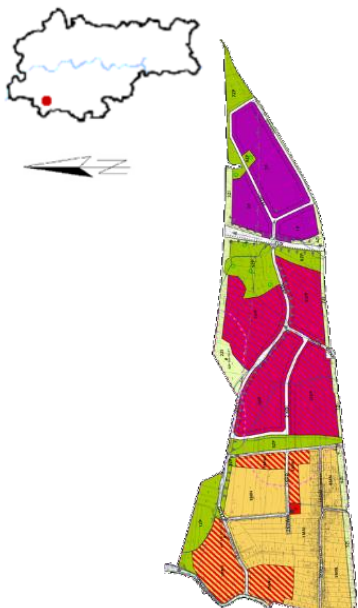
	Numer i data uchwały:	CVIII/1483/10 z dnia 08.09.2010 r.		
	Obowiązuje od:	24.10.2010 r.		
	Wyroki sądowe lub rozstrzygnięcia nadzorcze:	Prawomocny od 3 kwietnia 2012 r. wyrok WSA w Krakowie z 26 stycznia 2012 r. dot. 0,71 ha (0,28% pow. planu). Wyrok Wojewódzkiego Sądu Administracyjnego w Krakowie z dnia 28 czerwca 2018 r.		
	Wnioski o zmianę planu (zgodne ze Studium):	Przed sporządzeniem	Zrealizowane w mpzp	Po uchwaleniu
		0	0	9 (7)
Stopień aktualności ustaleń planistycznych:				

<b>Cele planu</b>	Realizacja celu		
	-		
<b>Powierzchnia planu</b>	257,6 ha (0,79% powierzchni miasta)		
<b>Bilans terenów inwestycyjnych</b>	Stopień realizacji (ha):	Stopień realizacji (%):	
	MN:		
	Powierzchnia ogółem: 143,2 ha, w tym:		
	- tereny inwestycyjne zainwestowane	94,8	66
	- tereny umożliwiające realizację inwestycji	48,4	34
	MN(C):		
	Powierzchnia ogółem: 0,83 ha, w tym:		
	- tereny inwestycyjne zainwestowane	0,62	74,3
	- tereny umożliwiające realizację inwestycji	0,21	25,7
	MN(D):		
	Powierzchnia ogółem: 2,82 ha, w tym:		
	- tereny inwestycyjne zainwestowane	1,09	38,5
- tereny umożliwiające realizację inwestycji	1,73	61,6	
P:			
Powierzchnia ogółem: 0,25 ha, w tym:			
- tereny inwestycyjne zainwestowane	0,25	100	
R/RM:			
Powierzchnia ogółem: 1,47 ha, w tym:			
- tereny inwestycyjne zainwestowane	0,16	11	
- tereny umożliwiające realizację inwestycji	1,31	89	
U:			
Powierzchnia ogółem: 2,5 ha, w tym:			
- tereny inwestycyjne zainwestowane	1,4	56	
- tereny umożliwiające realizację inwestycji	1,1	44	



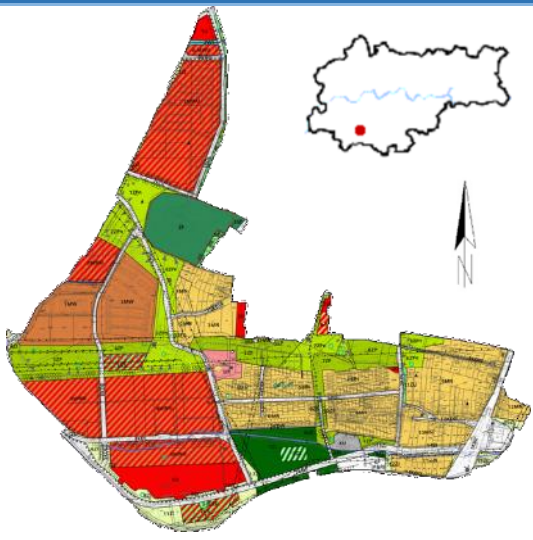
	Up: Powierzchnia ogółem: 2,02 ha, w tym: - tereny inwestycyjne zainwestowane	2,02	100
	US: Powierzchnia ogółem: 2,9 ha, w tym: - tereny inwestycyjne zainwestowane - tereny umożliwiające realizację inwestycji	0,05 2,85	1,8 98,2
Stopień realizacji ustaleń planu	<b>W zakresie terenów zielonych</b>		
	R: Powierzchnia ogółem: 25,6 ha, w tym : - zrealizowane	25,6	100
	R(Z): Powierzchnia ogółem: 31,64 ha, w tym : - zrealizowane	31,64	100
	ZC: Powierzchnia ogółem: 1,96 ha, w tym : - zrealizowane	1,96	100
	ZL: Powierzchnia ogółem: 4,56 ha, w tym : - zrealizowane	4,56	100
	ZLz: Powierzchnia ogółem: 0,61 ha, w tym : - zrealizowane	0,61	100
	ZP: Powierzchnia ogółem: 4,97 ha, w tym : - zrealizowane - niezrealizowane	4,78 0,18	96,3 3,7
	ZP/US: Powierzchnia ogółem: 11,71 ha, w tym : - zrealizowane	11,71	100
	<b>W zakresie terenów komunikacyjnych</b>		
	KDD: Powierzchnia ogółem: 6,68ha, w tym: -zrealizowane -niezrealizowane	6,51 0,17	97,45 2,55
Zgodność z zakresem	Map zagrożenia powodziowego	Nie	
	Osuwiska	Nie dotyczy	
	Terenów górniczych	Tak	

## Opatkowiec – Północ

	Numer i data uchwały:	CXIV/1539/10 z dnia 20.10.2010 r.		
	Obowiązuje od:	06.12.2010 r.		
	Wyroki sądowe lub rozstrzygnięcia nadzorcze:	Brak		
	Wnioski o zmianę planu (zgodne ze Studium):	Przed sporządzeniem	Zrealizowane w mpzp	Po uchwaleniu
		0	0	1 (1)
Stopień aktualności ustaleń planistycznych:				
<b>Cele planu</b>	Ustalenie reguł uporządkowania istniejącej zabudowy, właściwego wykorzystania rezerw terenów dla zabudowy mieszkaniowej i usługowo-produkcyjnej			Realizacja celu <b>Tak</b>
<b>Powierzchnia planu</b>	81,6 ha (0,25% powierzchni miasta)			
<b>Bilans terenów inwestycyjnych</b>		Stopień realizacji (ha):	Stopień realizacji (%):	
	MN: Powierzchnia ogółem: 18,7 ha, w tym: - tereny inwestycyjne zainwestowane	6,7	35,6	
	- tereny umożliwiające realizację inwestycji	12	64,4	
	MNU: Powierzchnia ogółem: 8,08 ha, w tym: - tereny inwestycyjne zainwestowane	1,44	17,9	
	- tereny umożliwiające realizację inwestycji	6,64	82,1	
	P: Powierzchnia ogółem: 10 ha, w tym: - tereny inwestycyjne zainwestowane	10	100	
	U: Powierzchnia ogółem: 0,18 ha, w tym: - tereny inwestycyjne zainwestowane	0,18	100	
U/P: Powierzchnia ogółem: 20,13 ha, w tym: - tereny inwestycyjne zainwestowane	20,13	100		
<b>Stopień realizacji ustaleń planu</b>	<b>W zakresie terenów zielonych</b>			
	ZI: Powierzchnia ogółem: 6,03 ha, w tym : - zrealizowane	6,0	100	
	ZP: Powierzchnia ogółem: 11,2 ha, w tym : - zrealizowane	11,2	100	
	<b>W zakresie terenów komunikacyjnych</b>			
KDZ:				

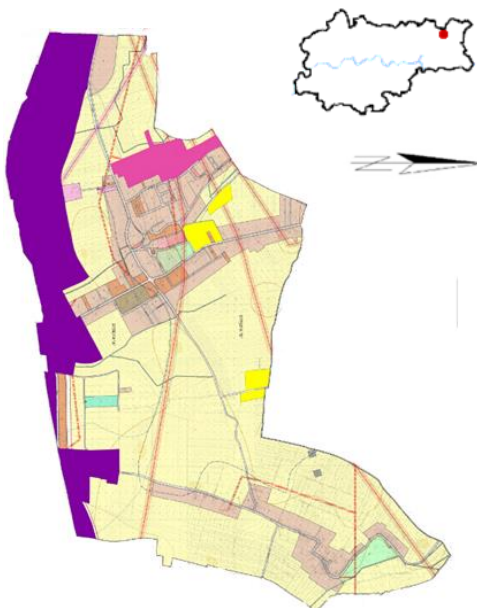
	Powierzchnia ogółem: 0,93ha, w tym: -niezrealizowane		0,93	100
	KDL: Powierzchnia ogółem: 2,59ha, w tym:			
	-zrealizowane		0,72	27,99
	-niezrealizowane		1,86	72,01
	KDD: Powierzchnia ogółem: 3,5ha, w tym:			
	-zrealizowane		0,99	28,41
		-niezrealizowane	2,5	71,59
<b>Zgodność z zakresie</b>	Map zagrożenia powodziowego	Nie dotyczy		
	Osuwiska	Nie dotyczy		
	Terenów górniczych	Nie dotyczy		

## Kliny Gadomskiego II

	Numer i data uchwały:	CXV/1551/10 z dnia 03.11.2010 r.		
	Obowiązuje od:	24.12.2010 r.		
	Wyroki sądowe lub rozstrzygnięcia nadzorcze:	Brak		
	Wnioski o zmianę planu (zgodne ze Studium):	Przed sporządzeniem	Zrealizowane w mpzp	Po uchwaleniu
		0	0	9 (6)
Stopień aktualności ustaleń planistycznych:				
Cele planu				Realizacja celu
	Ustalenie reguł uporządkowania istniejącej zabudowy, właściwego wykorzystania rezerw terenów dla zabudowy mieszkaniowej oraz warunki kształtowania przestrzeni publicznych.			<b>Tak</b>
Powierzchnia planu	117,0 ha (0,36% powierzchni miasta)			
Bilans terenów inwestycyjnych		Stopień realizacji (ha):	Stopień realizacji (%):	
	MN:			
	Powierzchnia ogółem: 26,2 ha, w tym:			
	- tereny inwestycyjne zainwestowane	14,27	54,5	
	- tereny umożliwiające realizację inwestycji	11,93	45,5	
	MNU:			
	Powierzchnia ogółem: 0,24 ha, w tym:			
	- tereny inwestycyjne zainwestowane	0,24	100	
	MW:			
	Powierzchnia ogółem: 9,04 ha, w tym:			
	- tereny inwestycyjne zainwestowane	8	88,5	
	- tereny umożliwiające realizację inwestycji	1,04	11,5	
	MWU:			
Powierzchnia ogółem: 25,12 ha, w tym:				
- tereny inwestycyjne zainwestowane	8,83	35,1		
- tereny umożliwiające realizację inwestycji	16,29	64,9		
U:				
Powierzchnia ogółem: 4,82 ha, w tym:				
- tereny inwestycyjne zainwestowane	0,93	19,3		
- tereny umożliwiające realizację inwestycji	3,89	80,7		
UP:				
Powierzchnia ogółem: 0,99 ha, w tym:				
- tereny inwestycyjne zainwestowane	0,48	48,2		
- tereny umożliwiające realizację inwestycji	0,51	51,8		
US:				
Powierzchnia ogółem: 1,76 ha, w tym:				
- tereny inwestycyjne zainwestowane	0,76	43,2		
- tereny umożliwiające realizację inwestycji	1	56,8		

<b>Stopień realizacji ustaleń planu</b>	<b>W zakresie terenów zielonych</b>		
	ZF: Powierzchnia ogółem: 4,91 ha, w tym : - zrealizowane	4,91	100
	ZI: Powierzchnia ogółem: 4,14 ha, w tym : - zrealizowane	4,14	100
	ZL: Powierzchnia ogółem: 4,41 ha, w tym : - zrealizowane	4,41	100
	ZP: Powierzchnia ogółem: 9,38 ha, w tym : - zrealizowane - niezrealizowane	6,29 3,09	67 33
	ZPn: Powierzchnia ogółem: 9,69 ha, w tym : - zrealizowane - niezrealizowane	6,29 3,09	67 33
	ZU: Powierzchnia ogółem: 0,74 ha, w tym : - zrealizowane	0,74	100
	ZWS: Powierzchnia ogółem: 0,14 ha, w tym : - zrealizowane	0,14	100
	ZZL: Powierzchnia ogółem: 0,42ha, w tym : - zrealizowane	0,42	100
	<b>W zakresie terenów komunikacyjnych</b>		
	KDZ: Powierzchnia ogółem: 5,69 ha, w tym: -zrealizowane -niezrealizowane	2,69 3	47,3 52,7
	KDL: Powierzchnia ogółem: 5,35 ha, w tym: -zrealizowane -niezrealizowane	3,37 1,98	62,99 37,01
	KDD: Powierzchnia ogółem: 2,33 ha, w tym: -zrealizowane -niezrealizowane	1,65 0,68	70,82 29,18
	<b>Zgodność z zakresie</b>	Map zagrożenia powodziowego	Nie dotyczy
		Osuwiska	Nie dotyczy
		Terenów górniczych	Nie dotyczy

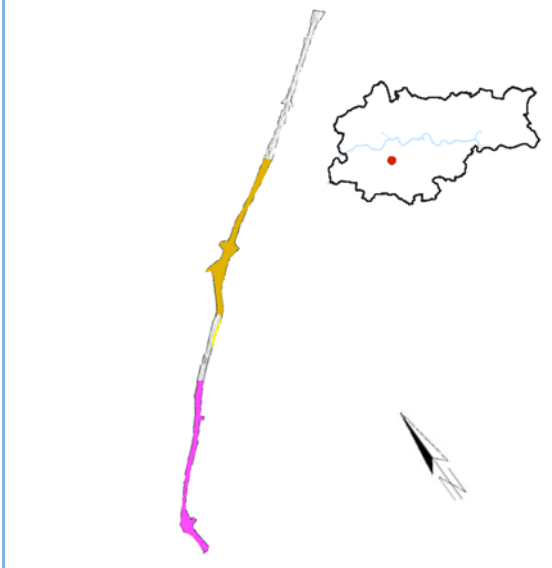
## Wadów - Węgrzynowice

	Numer i data uchwały:	CXV/1552/10 z dnia 3.11.2010 r.		
	Obowiązuje od:	08.01.2011 r.		
	Wyroki sądowe lub rozstrzygnięcia nadzorcze:	Prawomocny od 15 stycznia 2013 r. wyrok WSA w Krakowie z 24 maja 2012 r. dot. 9,23 ha (1,59% pow. planu).		
	Wnioski o zmianę planu (zgodne ze Studium):	Przed sporządzeniem	Zrealizowane w mpzp	Po uchwaleniu
		0	0	38 (5)
Stopień aktualności ustaleń planistycznych:				

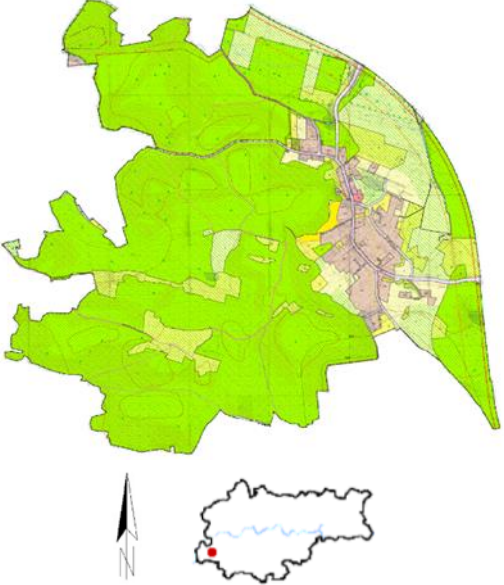
<b>Cele planu</b>		Realizacja celu	
	Wykorzystanie terenu dla rozwoju zabudowy mieszkaniowej	<b>W toku</b>	
	Wzbogacenie terenu w obiekty usług dla mieszkańców obszaru	<b>Nie</b>	
	Wykorzystanie dobrze skomunikowanych terenów dla rozwoju działalności gospodarczej	<b>W toku</b>	
	Utrzymanie wykorzystania rolniczej przestrzeni produkcyjnej	<b>Tak</b>	
	Poprawa dostępności zewnętrznej obszaru	<b>W toku</b>	
	Poprawa dostępności komunikacyjnej terenów przeznaczonych do zabudowy systemem dróg publicznych i wewnętrznych	<b>Tak</b>	
	Poprawa wyposażenia w infrastrukturę techniczną	<b>W toku</b>	
	Zachowanie najwartościowszych obszarów rolniczej przestrzeni produkcyjnej	<b>Tak</b>	
	Ukształtowanie przestrzeni publicznej przeznaczonej pod tereny zieleni i sportu	<b>Tak</b>	
	Ochrona obiektów o wartościach zabytkowych	<b>Tak</b>	
Ochrona elementów lokalnego i ponadlokalnego systemu przyrodniczego miasta, w tym szczególnie terenów stanowiących części systemu Parków Rzecznych	<b>Tak</b>		
<b>Powierzchnia planu</b>	578,7 ha (1,77% powierzchni miasta)		
<b>Bilans terenów inwestycyjnych</b>		Stopień realizacji (ha):	Stopień realizacji (%):
	MN: Powierzchnia ogółem: 102,7 ha, w tym:		
	- tereny inwestycyjne zainwestowane	47,8	46,6
	- tereny umożliwiające realizację inwestycji	54,9	53,4
	MU: Powierzchnia ogółem: 13 ha, w tym:		
- tereny inwestycyjne zainwestowane	7,4	57	
- tereny umożliwiające realizację inwestycji	5,6	43	
MW: Powierzchnia ogółem: 2,9 ha, w tym:			
- tereny inwestycyjne zainwestowane	2,6	88	

	- tereny umożliwiające realizację inwestycji PU: Powierzchnia ogółem: 2,03 ha, w tym: - tereny inwestycyjne zainwestowane - tereny umożliwiające realizację inwestycji U: Powierzchnia ogółem: 0,43 ha, w tym: - tereny inwestycyjne zainwestowane - tereny umożliwiające realizację inwestycji U/ZP: Powierzchnia ogółem: 2,37 ha, w tym: - tereny inwestycyjne zainwestowane - tereny umożliwiające realizację inwestycji UK: Powierzchnia ogółem: 0,58 ha, w tym: - tereny inwestycyjne zainwestowane - tereny umożliwiające realizację inwestycji UP1: Powierzchnia ogółem: 1,03 ha, w tym: - tereny inwestycyjne zainwestowane - tereny umożliwiające realizację inwestycji	0,3  1,89 0,14  0,18 0,25  0,17 2,2  0,46 0,12  0,85 0,18	12  93 7  42,6 57,4  7,3 92,7  78,9 21,1  82,6 17,4
Stopień realizacji ustaleń planu	<b>W zakresie terenów zielonych</b>		
	R: Powierzchnia ogółem: 409,8 ha, w tym : - zrealizowane - niezrealizowane ZD: Powierzchnia ogółem: 1,91 ha, w tym : - zrealizowane ZP: Powierzchnia ogółem: 6,3 ha, w tym : - zrealizowane	407,8 2  1,91  6,3	99,5 0,5  100  100
	<b>W zakresie terenów komunikacyjnych</b>		
	KDZ: Powierzchnia ogółem: 2,07 ha, w tym: -niezrealizowane KDL: Powierzchnia ogółem: 6,75 ha, w tym: -zrealizowane KDD: Powierzchnia ogółem: 6,38 ha, w tym: -zrealizowane -niezrealizowane	2,07  6,75  5,26 1,12	100  100  82,49 17,51
	Map zagrożenia powodziowego	Nie dotyczy	
	Osuwiska	Nie dotyczy	
Zgodność z zakresie	Terenów górniczych	Nie dotyczy	



Rejon przebiegu ul 8 Pułku Ułanów				
	Numer i data uchwały:	CXV/1553/10 z dnia 03.11.2010 r.		
	Obowiązuje od:	27.12.2010 r.		
	Wyroki sądowe lub rozstrzygnięcia nadzorcze:	Brak		
	Wnioski o zmianę planu (zgodne ze Studium):	Przed sporządzeniem	Zrealizowane w mpzp	Po uchwaleniu
		0	0	2 (2)
Stopień aktualności ustaleń planistycznych:				
Cele planu			Realizacja celu	
	Zabezpieczenie rezerwy terenu dla realizacji inwestycji celu publicznego związanej z poprawą standardów życia mieszkańców w zakresie obsługi komunikacyjnej obszaru Kobierzyn-Zalesie oraz Ruczaj-Zaborze.		<b>Tak</b>	
Powierzchnia planu	2,6ha (0,01% powierzchni miasta)			
Bilans terenów inwestycyjnych		Stopień realizacji (ha):	Stopień realizacji (%):	
	Brak			
Stopień realizacji ustaleń planu	<b>W zakresie terenów zielonych</b>			
	Brak			
	<b>W zakresie terenów komunikacyjnych</b>			
	KDZGP: Powierzchnia ogółem: 0,46ha, w tym: -zrealizowane	0,46	100	
KDZ: Powierzchnia ogółem: 1,44ha, w tym: -zrealizowane	1,44	100		
Zgodność z zakresem	Map zagrożenia powodziowego	Nie dotyczy		
	Osuwiska	Nie dotyczy		
	Terenów górniczych	Nie dotyczy		

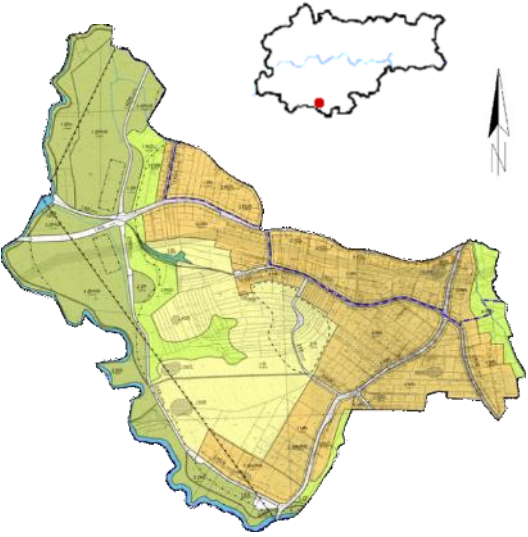
## Tyniec Wschód

	Numer i data uchwały:	CXV/1554/10 z dnia 03.11.2010 r.		
	Obowiązuje od:	26.12.2010 r.		
	Wyroki sądowe lub rozstrzygnięcia nadzorcze:	Prawomocny od 7 czerwca 2013 r. wyrok WSA w Krakowie z 12 kwietnia 2013 r. oraz prawomocny od 7 marca 2014 r. wyrok WSA w Krakowie z 17 stycznia 2014 r. dot. 1,06 ha (0,31% pow. planu). Rozstrzygnięcie nadzorcze z dnia 9 grudnia 2010 r.		
	Wnioski o zmianę planu (zgodne ze Studium):	Przed sporządzeniem	Zrealizowane w mpzp	Po uchwaleniu
		0	0	15 (8)
Stopień aktualności ustaleń planistycznych:				

Cele planu		Realizacja celu	
	Podporządkowanie planowanego zainwestowania ochronie wartości środowiska przyrodniczego, krajobrazowego i kulturowego.	Tak	
	Poprawa dostępności komunikacyjnej.	Nie	
	Poprawa ładu przestrzennego poprzez zwiększenie wymagań dotyczących standardów zabudowy i zagospodarowania	Tak	
Powierzchnia planu	344,8ha (1,05% powierzchni miasta)		
Bilans terenów inwestycyjnych		Stopień realizacji (ha):	Stopień realizacji (%):
	MN: Powierzchnia ogółem: 18,2 ha, w tym: - tereny inwestycyjne zainwestowane - tereny umożliwiające realizację inwestycji	11,5 6,7	63,2 36,8
	US: Powierzchnia ogółem: 0,2 ha, w tym: - tereny inwestycyjne zainwestowane	0,2	100
	UP: Powierzchnia ogółem: 0,2 ha, w tym: - tereny inwestycyjne zainwestowane	0,2	100
	UK: Powierzchnia ogółem: 0,2 ha, w tym: - tereny inwestycyjne zainwestowane	0,2	100
Stopień realizacji ustaleń planu	<b>W zakresie terenów zielonych</b>		
	ZL: Powierzchnia ogółem: 246,1 ha, w tym : - zrealizowane	246,1	100
	R: Powierzchnia ogółem: 41,9 ha, w tym : - zrealizowane - niezrealizowane	38,9 3,0	92,8 7,2

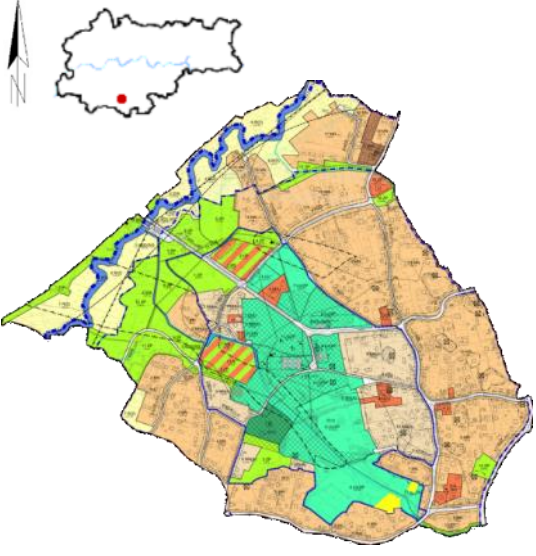
	RL:		
	Powierzchnia ogółem: 28,3 ha, w tym :		
	- zrealizowane	27,6	97,5
	- niezrealizowane	0,7	2,5
	ZP:		
Powierzchnia ogółem: 1,4 ha, w tym :			
- zrealizowane	1,4	100	
<b>W zakresie terenów komunikacyjnych</b>			
	KDL:		
	Powierzchnia ogółem: 3,16 ha, w tym:		
	- zrealizowane	3,13	98,8
	- niezrealizowane	0,04	1,2
	KDD:		
Powierzchnia ogółem: 2 ha, w tym:			
- zrealizowane	1,58	78,78	
- niezrealizowane	0,43	21,22	
<b>Zgodność z zakresem</b>	Map zagrożenia powodziowego	Nie	
	Osuwiska	Nie	
	Terenów górniczych	Nie dotyczy	

## Swoszowice Południe

	Numer i data uchwały:	CXV/1556/10 z dnia 03.11.2010 r.			
	Obowiązuje od:	26.12.2010 r.			
	Wyroki sądowe lub rozstrzygnięcia nadzorcze:	Brak			
	Wnioski o zmianę planu (zgodne ze Studium):	Przed sporządzeniem	Zrealizowane w mpzp	Po uchwaleniu	
		0	0	32 (24)	
Stopień aktualności ustaleń planistycznych:					
<b>Cele planu</b>				Realizacja celu	
	Obowiązek sporządzenia i uchwalenia miejscowego planu zagospodarowania przestrzennego obszaru „Swoszowice Południe” wynika z przepisów art. 38 ust. 2 Ustawy z dnia 28 lipca 2005 r. o lecznictwie uzdrowiskowym, uzdrowiskach i obszarach ochrony uzdrowiskowej oraz gminach uzdrowiskowych. <b>W związku z powyższym nie zostały wskazane cele planu.</b>			-	
<b>Powierzchnia planu</b>	121,8 ha (0,37% powierzchni miasta)				
<b>Bilans terenów inwestycyjnych</b>			Stopień realizacji (ha):	Stopień realizacji (%):	
	MN: Powierzchnia ogółem: 40,0 ha, w tym: - tereny inwestycyjne zainwestowane - tereny umożliwiające realizację inwestycji		25,9 14,1	64,8 35,3	
	MN/RM: Powierzchnia ogółem: 4,3 ha, w tym: - tereny inwestycyjne zainwestowane - tereny umożliwiające realizację inwestycji		3,5 0,8	81,4 18,6	
<b>Stopień realizacji ustaleń planu</b>	<b>W zakresie terenów zielonych</b>				
	R: Powierzchnia ogółem: 24,4 ha, w tym : - zrealizowane		24,4	100	
	R(Z): Powierzchnia ogółem: 11,1 ha, w tym : - zrealizowane		11,1	100	
	ZL: Powierzchnia ogółem: 0,3 ha, w tym : - zrealizowane		0,3	100	
	ZP: Powierzchnia ogółem: 1,5 ha, w tym : - zrealizowane		1,5	100	
	ZP/US: Powierzchnia ogółem: 22,5 ha, w tym : - zrealizowane		22,5	100	
ZPp:					

	Powierzchnia ogółem: 8,1 ha, w tym : - zrealizowane	8,1	100
	<b>W zakresie terenów komunikacyjnych</b>		
	KDL: Powierzchnia ogółem: 3,2ha, w tym: -zrealizowane	2,52	78,83
	KDD: Powierzchnia ogółem: 1,16ha, w tym: -zrealizowane	1,16	100
<b>Zgodność z zakresem</b>	Map zagrożenia powodziowego	Nie	
	Osuwiska	Nie	
	Terenów górniczych	Tak	


## Swoszowice Uzdrawisko zmiana Mppz Swoszowice - Uzdrawisko

	Numer i data uchwały:	CXV/1556/10 z dnia 03.11.2010 r.		
	Obowiązuje od:	26.12.2010 r.		
	Wyroki sądowe lub rozstrzygnięcia nadzorcze:	Prawomocny od 12 czerwca 2015 r. wyrok WSA w Krakowie z 8 kwietnia 2015 r. dot. 0,49 ha (0,3% pow. planu).		
	Wnioski o zmianę planu (zgodne ze Studium):	Przed sporządzeniem	Zrealizowane w mpzp	Po uchwaleniu
		0	0	16 (7)
Stopień aktualności ustaleń planistycznych:				
Cele planu				Realizacja celu
	Obowiązek sporządzenia i uchwalenia miejscowego planu zagospodarowania przestrzennego obszaru „Swoszowice Uzdrawisko” wynika z przepisów art. 38 ust. 2 Ustawy z dnia 28 lipca 2005 r. o lecznictwie uzdrowiskowym, uzdrowiskach i obszarach ochrony uzdrowiskowej oraz gminach uzdrowiskowych. <b>W związku z powyższym nie zostały wskazane cele planu.</b>			-
Powierzchnia planu	163,1 (0,50% powierzchni miasta)			
Bilans terenów inwestycyjnych			Stopień realizacji (ha):	Stopień realizacji (%):
	MN:			
	Powierzchnia ogółem: 64,2 ha, w tym:			
	- tereny inwestycyjne zainwestowane		48,3	75,2
	- tereny umożliwiające realizację inwestycji		15,9	24,8
	MN(A):			
	Powierzchnia ogółem: 13,5 ha, w tym:			
	- tereny inwestycyjne zainwestowane		10,7	79,3
	- tereny umożliwiające realizację inwestycji		2,8	20,7
	US:			
Powierzchnia ogółem: 3,9 ha, w tym:				
- tereny inwestycyjne zainwestowane		3,9	100	
U:				
Powierzchnia ogółem: 1,5 ha, w tym:				
- tereny inwestycyjne zainwestowane		0,9	60	
- tereny umożliwiające realizację inwestycji		0,6	40	
U(A):				
Powierzchnia ogółem: 1,4 ha, w tym:				
- tereny inwestycyjne zainwestowane		1,4	100	
MW:				
Powierzchnia ogółem: 0,9 ha, w tym:				
- tereny inwestycyjne zainwestowane		0,9	100	
LU				
Powierzchnia ogółem: 0,6 ha, w tym:				
- tereny inwestycyjne zainwestowane		0,3	50	

	- tereny umożliwiające realizację inwestycji	0,3	50
Stopień realizacji ustaleń planu	<b>W zakresie terenów zielonych</b>		
	LU/ZP: Powierzchnia ogółem: 25,5 ha, w tym : - zrealizowane	25,5	100
	ZP: Powierzchnia ogółem: 17,9 ha, w tym : - zrealizowane	16,7	93,3
	- niezrealizowane	1,2	6,7
	R(Z): Powierzchnia ogółem: 16,3 ha, w tym : - zrealizowane	15,9	97,5
	- niezrealizowane	0,4	2,5
	ZI/K: Powierzchnia ogółem: 2,1 ha, w tym : - zrealizowane	2,1	100
	ZL: Powierzchnia ogółem: 1,4 ha, w tym : - zrealizowane	1,4	100
	<b>W zakresie terenów komunikacyjnych</b>		
	KDZ: Powierzchnia ogółem: 0,76ha, w tym: -zrealizowane	0,76	100
KDL: Powierzchnia ogółem: 3,15ha, w tym: -zrealizowane	3,15	100	
KDL/WS: Powierzchnia ogółem: 0,03ha, w tym: -zrealizowane	0,03	100	
KDL/KDD: Powierzchnia ogółem: 0,91ha, w tym: -zrealizowane	0,91	100	
KDD: Powierzchnia ogółem: 1,35ha, w tym: -zrealizowane	1,35	100	
KDD/WS: Powierzchnia ogółem: 0,02ha, w tym: -zrealizowane	0,02	100	
Zgodność z zakresem	Map zagrożenia powodziowego	Nie	
	Osuwiska	Nie dotyczy	
	Terenów górniczych	Tak	



## Stare Miasto

	Numer i data uchwały:	XII/131/11 z dnia 13.04.2011 r.			
	Obowiązuje od:	17.06.2011 r.			
	Wyroki sądowe lub rozstrzygnięcia nadzorcze:	Brak			
	Wnioski o zmianę planu (zgodne ze Studium):	Przed sporządzeniem	Zrealizowane w mpzp	Po uchwaleniu	
		0	0	11 (8)	
Stopień aktualności ustaleń planistycznych:					

<b>Cele planu</b>		Realizacja celu
	Ochrona wartości kulturowych, krajobrazowych i historycznego układu urbanistycznego „Starego Miasta” wraz z Wzgórzem Wawelskim;	<b>Tak</b>
	Ustalenie zasad zachowania i kształtowania zabudowy;	<b>Tak</b>
	Zapewnienie atrakcyjnej różnorodności przeznaczenia terenów w obszarze planu, z preferencją funkcji mieszkaniowych z usługami;	<b>Tak</b>
	Ustalenie zasad i warunków zagospodarowania i wykorzystania przestrzeni publicznych;	<b>Tak</b>
Ustalenie zasad obsługi infrastrukturalnej i komunikacyjnej podporządkowanej historycznemu układowi ulic i placów oraz priorytetowi ruchu pieszego;	<b>Tak</b>	

<b>Powierzchnia planu</b>	93,6 ha (0,29% powierzchni miasta)	
---------------------------	---------------------------------------	--

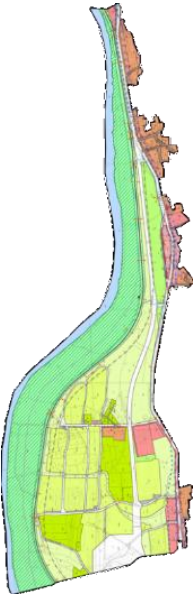

<b>Bilans terenów inwestycyjnych</b>	Stopień realizacji (ha):		Stopień realizacji (%):	
	MW/U: Powierzchnia ogółem: 25,0 ha, w tym: - tereny inwestycyjne zainwestowane	25	100	
U: Powierzchnia ogółem: 4,9 ha, w tym: - tereny inwestycyjne zainwestowane	4,9	100		
Uk; Powierzchnia ogółem: 11,8 ha, w tym: - tereny inwestycyjne zainwestowane	11,8	100		
Uks: Powierzchnia ogółem: 8,9 ha, w tym: - tereny inwestycyjne zainwestowane	8,9	100		

<b>Stopień realizacji ustaleń planu</b>	<b>W zakresie terenów zielonych</b>			
	ZP Powierzchnia ogółem: ha, w tym : - zrealizowane	21,1	100	
	<b>W zakresie terenów komunikacyjnych</b>			
KD/LT:				

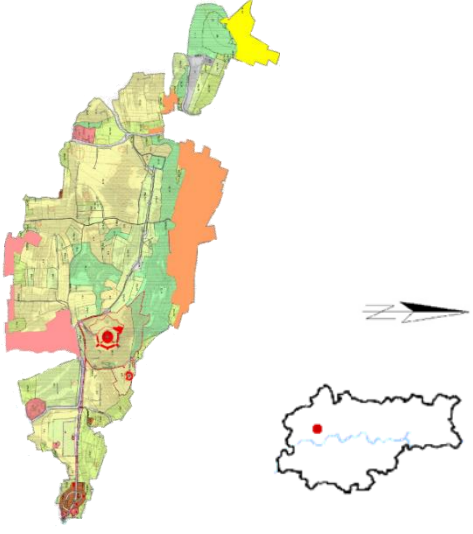
	Powierzchnia ogółem: 3,85 ha, w tym: -zrealizowane	3,85	100
	KDL: Powierzchnia ogółem: 1,07 ha, w tym: -zrealizowane	1,07	100
	KD/D+T: Powierzchnia ogółem: 1,01 ha, w tym: -zrealizowane	1,01	100
	KD/D: Powierzchnia ogółem: 9,74 ha, w tym: -zrealizowane	9,74	100
<b>Zgodność z zakresem</b>	Map zagrożenia powodziowego	Nie	
	Osuwiska	Nie dotyczy	
	Terenów górniczych	Nie dotyczy	

## Przegorzały - Dolina Wisły

		Numer i data uchwały:	XVI/177/11 z dnia 25.05.2011 r.			
		Obowiązuje od:	28.07.2011 r.			
		Wyroki sądowe lub rozstrzygnięcia nadzorcze:	Brak			
		Wnioski o zmianę planu (zgodne ze Studium):	Przed sporządzeniem	Zrealizowane w mpzp	Po uchwaleniu	
			0	0	8 (3)	
Stopień aktualności ustaleń planistycznych:	Plan miejscowy nieaktualny w zakresie: <ul style="list-style-type: none"> <li>• granic obszarów osuwania się mas ziemnych.</li> </ul>					
<b>Cele planu</b>	Realizacja celu					
	Zapewnienie warunków prawnych i przestrzennych umożliwiających realizację programów inwestycyjnych dla:				<b>Tak</b>	
	• uporządkowania ogólnodostępnych terenów rekreacyjnych doliny rzeki Wisły przy zachowaniu wartości przyrodniczo - krajobrazowych oraz walorów kulturowych;				<b>Tak</b>	
	• kształtowania systemu zieleni publicznej w powiązaniu z terenami sąsiednimi, przy jednoczesnym wyłączeniu ich z zabudowy;				<b>Tak</b>	
• budowy inwestycji z zakresu komunikacji oraz infrastruktury technicznej.				<b>Tak</b>		
<b>Powierzchnia planu</b>	194,7 ha (0,60% powierzchni miasta)					
<b>Bilans terenów inwestycyjnych</b>			Stopień realizacji (ha):	Stopień realizacji (%):		
	MN:					
	Powierzchnia ogółem: 10,6 ha, w tym:					
	- tereny inwestycyjne zainwestowane		8,3	78,3		
	- tereny umożliwiające realizację inwestycji		2,3	21,7		
U:						
Powierzchnia ogółem: 5,8 ha, w tym:						
- tereny inwestycyjne zainwestowane		4,7	81			
- tereny umożliwiające realizację inwestycji		1,1	19			
MU:						
Powierzchnia ogółem: 3,1 ha, w tym:						
- tereny inwestycyjne zainwestowane		2,5	80,6			
- tereny umożliwiające realizację inwestycji		0,6	19,4			
<b>Stopień realizacji ustaleń planu</b>	<b>W zakresie terenów zielonych</b>					
	ZW:					
	Powierzchnia ogółem: 55,1 ha, w tym :					
- zrealizowane		55,1	100			
ZUO:						
Powierzchnia ogółem: 33,7 ha, w tym :						
- zrealizowane		33,7	100			
ZU:						

	Powierzchnia ogółem: 27,7 ha, w tym : - zrealizowane	27,7	100
	ZG: Powierzchnia ogółem: 11,4 ha, w tym : - zrealizowane	9,2	80,7
	- niezrealizowane	2,2	19,3
	ZI: Powierzchnia ogółem: 6,7 ha, w tym : - zrealizowane	6,7	100
	<b>W zakresie terenów komunikacyjnych</b>		
	KDGP: Powierzchnia ogółem: 5,39 ha, w tym: -zrealizowane	5,39	100
	KDZ: Powierzchnia ogółem: 7,92 ha, w tym: -zrealizowane	5,1	64,3
KDL: Powierzchnia ogółem: 2,46 ha, w tym: -zrealizowane	2,46	100	
KDD: Powierzchnia ogółem: 5,04 ha, w tym: -zrealizowane	4,67	92,6	
<b>Zgodność z zakresem</b>	Map zagrożenia powodziowego	Nie	
	Osuwiska	Nie	
	Terenów górniczych	Nie dotyczy	

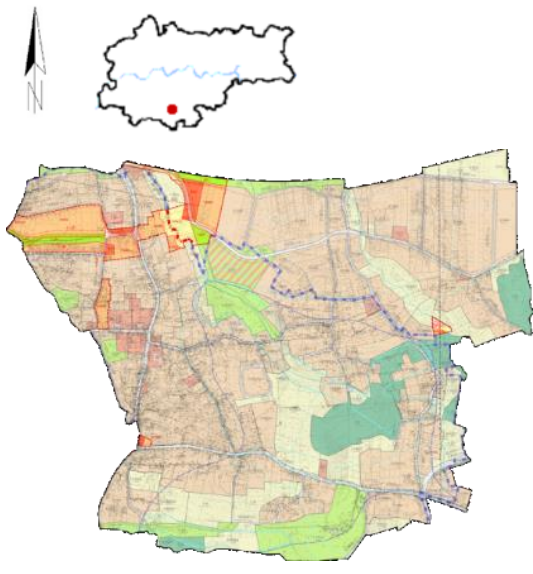
## Wzgórze Św. Bronisławy II

	Numer i data uchwały:	XXI/234/11 z dnia 6.07.2011 r.		
	Obowiązuje od:	04.09.2011 r.		
	Wyroki sądowe lub rozstrzygnięcia nadzorcze:	Brak		
	Wnioski o zmianę planu (zgodne ze Studium):	Przed sporządzeniem	Zrealizowane w mpzp	Po uchwaleniu
		0	0	77 (6)
Stopień aktualności ustaleń planistycznych:				

<b>Cele planu</b>		Realizacja celu	
	Tworzenie podstaw do realizacji w obszarze planu zintegrowanej ochrony środowiska przyrodniczego, kulturowego i krajobrazu, oznacza to m.in.:	<b>Tak</b>	
	• zabezpieczenie naturalnych i półnaturalnych zbiorowisk roślinnych lasów i terenów otwartych wraz ze stromymi zboczami, skarpami i jarami;	<b>Tak</b>	
	• utrzymanie strefy ekotonowej dla obszarów leśnych oraz rezerwatu przyrody;	<b>Tak</b>	
	• utrzymanie atrakcyjności krajobrazowej obszaru, zarówno dla czynnej i biernej ekspozycji widokowej;	<b>Tak</b>	
	• ustalenie warunków i zasad wykorzystania części obszaru dla wypoczynku i rekreacji;	<b>Tak</b>	
	zachowanie i ochronę występujących w obszarze wartości kulturowych oraz racjonalne zagospodarowanie zespołów fortecznych i ich otoczenia, a także prawidłowe kształtowanie sąsiedztwa zabytków.	<b>Tak</b>	
<b>Powierzchnia planu</b>	281,4 ha (0,86% powierzchni miasta)		
<b>Bilans terenów inwestycyjnych</b>		Stopień realizacji (ha):	Stopień realizacji (%):
	U:		
	Powierzchnia ogółem: 3,6 ha, w tym:		
	- tereny inwestycyjne zainwestowane	2,3	63,9
	- tereny umożliwiające realizację inwestycji	1,3	36,1
	MNw:		
	Powierzchnia ogółem: 2,6 ha, w tym:		
	- tereny inwestycyjne zainwestowane	2,6	100
	Ur:		
	Powierzchnia ogółem: 0,8 ha, w tym:		
- tereny inwestycyjne zainwestowane	0,7	87,5	
- tereny umożliwiające realizację inwestycji	0,1	12,5	
MN:			
Powierzchnia ogółem: 0,3 ha, w tym:			
- tereny inwestycyjne zainwestowane	0,1	33,3	
- tereny umożliwiające realizację inwestycji	0,2	66,7	
MU:			
Powierzchnia ogółem: 0,1 ha, w tym:			
- tereny inwestycyjne zainwestowane	0,1	100	

<b>Stopień realizacji ustaleń planu</b>	<b>W zakresie terenów zielonych</b>	
	R: Powierzchnia ogółem: 104,5 ha, w tym :	
	- zrealizowane	103,6
	- niezrealizowane	0,9
	ZL: Powierzchnia ogółem: 47,3 ha, w tym :	
	- zrealizowane	47,3
	ZPp: Powierzchnia ogółem: 41,7 ha, w tym :	
	- zrealizowane	39,9
	- niezrealizowane	1,8
	Zpo: Powierzchnia ogółem: 36,2 ha, w tym :	
	- zrealizowane	33,4
	- niezrealizowane	2,8
ZPf: Powierzchnia ogółem: 17,5 ha, w tym :		
- zrealizowane	17,5	
ZN: Powierzchnia ogółem: 5,7 ha, w tym :		
- zrealizowane	5,7	
ZC: Powierzchnia ogółem: 4,7 ha, w tym :		
- zrealizowane	4,7	
ZD: Powierzchnia ogółem: 1,9 ha, w tym :		
- zrealizowane	1,9	
<b>W zakresie terenów komunikacyjnych</b>		
KDL: Powierzchnia ogółem: 1,45 ha, w tym:		
-zrealizowane	1,45	
KDd: Powierzchnia ogółem: 4,88 ha, w tym:		
-zrealizowane	4,88	
<b>Zgodność z zakresem</b>	Map zagrożenia powodziowego	Nie dotyczy
	Osuwiska	Nie
	Terenów górniczych	Nie dotyczy

## Swoszowice Wschód zmiana mpz Swoszowice Wschód

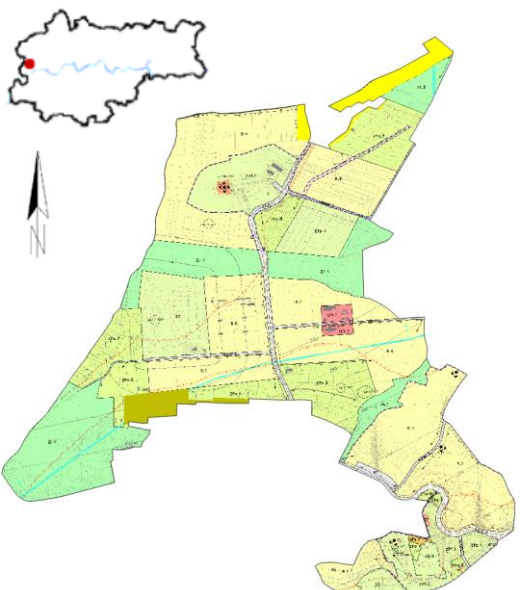
	Numer i data uchwały:	XXI/243/11 z dnia 06.07.2011 r. LXXIX/1182/13 z dnia 10.07.2013 r.		
	Obowiązuje od:	09.09.2011 r. 07.08.2013 r.		
	Wyroki sądowe lub rozstrzygnięcia nadzorcze:	Prawomocny od 14 kwietnia 2017 r. wyrok WSA w Krakowie z 28 lutego 2017 r. dot. 0,01 ha.		
	Wnioski o zmianę planu (zgodne ze Studium):	Przed sporządzeniem	Zrealizowane w mpz	Po uchwaleniu
		0	0	61 (39)
Stopień aktualności ustaleń planistycznych:				

Cele planu	Realizacja celu		
	<p>Obowiązek sporządzenia i uchwalenia miejscowego planu zagospodarowania przestrzennego obszaru „Swoszowice Wschód” wynika z przepisów art. 38 ust. 2 Ustawy z dnia 28 lipca 2005 r. o lecznictwie uzdrowiskowym, uzdrowiskach i obszarach ochrony uzdrowiskowej oraz gminach uzdrowiskowych.</p> <p><b>W zawiązku z powyższym nie zostały wskazane cele planu.</b></p>		
Powierzchnia planu	257,2 ha (0,86% powierzchni miasta)		
Bilans terenów inwestycyjnych	Stopień realizacji (ha):	Stopień realizacji (%):	
	MN:		
	Powierzchnia ogółem: 92,3 ha, w tym:		
	- tereny inwestycyjne zainwestowane	55,4	60
	- tereny umożliwiające realizację inwestycji	36,9	40
	MN(D):		
	Powierzchnia ogółem: 1,7 ha, w tym:		
	- tereny inwestycyjne zainwestowane	0,8	47,1
	- tereny umożliwiające realizację inwestycji	0,9	52,9
	MN(S):		
	Powierzchnia ogółem: 46,1 ha, w tym:		
	- tereny inwestycyjne zainwestowane	29,5	64
- tereny umożliwiające realizację inwestycji	16,6	36	
MN(Z):			
Powierzchnia ogółem: 5,8 ha, w tym:			
- tereny inwestycyjne zainwestowane	4,7	81	
- tereny umożliwiające realizację inwestycji	1,1	19	
U:			
Powierzchnia ogółem: 4,2 ha, w tym:			
- tereny inwestycyjne zainwestowane	3,2	76,2	
- tereny umożliwiające realizację inwestycji	1,0	23,8	
Up:			
Powierzchnia ogółem: 1,3 ha, w tym:			
- tereny inwestycyjne zainwestowane	0,8	61,5	
- tereny umożliwiające realizację inwestycji	0,5	38,5	



	US: Powierzchnia ogółem: 3,0 ha, w tym: - tereny umożliwiające realizację inwestycji	3,0	100
Stopień realizacji ustaleń planu	<b>W zakresie terenów zielonych</b>		
	R: Powierzchnia ogółem: 4,9 ha, w tym :		
	- zrealizowane	3,6	73,5
	- niezrealizowane	1,3	26,5
	R(Z): Powierzchnia ogółem: 28,4 ha, w tym :		
	- zrealizowane	26,1	91,9
	- niezrealizowane	2,3	8,1
	R/RM: Powierzchnia ogółem: 4,9 ha, w tym :		
	- zrealizowane	3,0	61,2
	- niezrealizowane	1,9	38,8
	ZI: Powierzchnia ogółem: 2,3 ha, w tym :		
	- zrealizowane	2,3	100
	ZL: Powierzchnia ogółem: 12,4 ha, w tym :		
	- zrealizowane	12,0	96,8
	- niezrealizowane	0,4	3,2
ZLz: Powierzchnia ogółem: 2,1 ha, w tym :			
- zrealizowane	1,8	85,7	
- niezrealizowane	0,3	14,3	
ZP: Powierzchnia ogółem: 17,3 ha, w tym :			
- zrealizowane	17,1	98,8	
- niezrealizowane	0,2	1,2	
<b>W zakresie terenów komunikacyjnych</b>			
KDZ: Powierzchnia ogółem: 4,37 ha, w tym:			
-zrealizowane	4,37	100	
KDL: Powierzchnia ogółem: 2,72 ha, w tym:			
-zrealizowane	1,48	54,36	
KDD: Powierzchnia ogółem: 3,11 ha, w tym:			
-zrealizowane	3,11	100	
Zgodność z zakresem	Map zagrożenia powodziowego	Nie dotyczy	
	Osuwiska	Nie	
	Terenów górniczych	Tak	

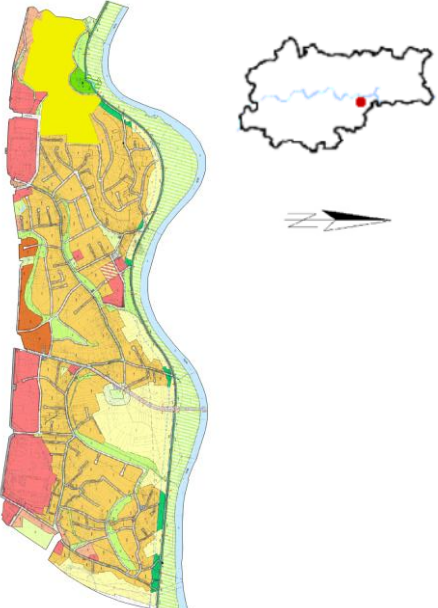
## Rejon Fortu Skała II

	Numer i data uchwały:	XXI/244/11 z dnia 06.07.2011 r.		
	Obowiązuje od:	12.09.2011 r.		
	Wyroki sądowe lub rozstrzygnięcia nadzorcze:	Brak		
	Wnioski o zmianę planu (zgodne ze Studium):	Przed sporządzeniem	Zrealizowane w mpzp	Po uchwaleniu
		0	0	24 (12)
Stopień aktualności ustaleń planistycznych:				

<b>Cele planu</b>		Realizacja celu	
	Tworzenie podstaw do realizacji w obszarze planu zintegrowanej ochrony środowiska przyrodniczego, kulturowego i krajobrazu; oznacza to m.in.:	<b>Tak</b>	
	• zabezpieczenie naturalnych i półnaturalnych zbiorowisk roślinnych lasów i terenów otwartych;	<b>Tak</b>	
	• utrzymanie strefy ekotonowej dla obszarów leśnych;	<b>Tak</b>	
	• utrzymanie atrakcyjności krajobrazowej obszaru, zarówno dla czynnej i biernej ekspozycji widokowej;	<b>Tak</b>	
	• ustalenie warunków i zasad wykorzystania części obszaru dla wypoczynku i rekreacji;	<b>Tak</b>	
	• zachowanie i ochronę występujących w obszarze wartości kulturowych oraz racjonalne zagospodarowanie zespołów fortecznych i ich otoczenia, a także prawidłowe kształtowanie sąsiedztwa zabytków.	<b>Tak</b>	
<b>Powierzchnia planu</b>	177,3 ha (0,54% powierzchni miasta)		
<b>Bilans terenów inwestycyjnych</b>		Stopień realizacji (ha):	Stopień realizacji (%):
	UN: Powierzchnia ogółem: 1,4 ha, w tym: - tereny inwestycyjne zainwestowane	1,0	71,4
	- tereny umożliwiające realizację inwestycji	0,4	28,6
MN: Powierzchnia ogółem: 0,2 ha, w tym: - tereny inwestycyjne zainwestowane	0,2	100	
<b>Stopień realizacji ustaleń planu</b>	<b>W zakresie terenów zielonych</b>		
	R: Powierzchnia ogółem: 78,1 ha, w tym : - zrealizowane	78,1	100
	ZL: Powierzchnia ogółem: 34 ha, w tym : - zrealizowane	34,0	100
	ZPo: Powierzchnia ogółem: 26,7 ha, w tym : - zrealizowane	25,0	93,6
	- niezrealizowane	1,7	6,4

	ZPf: Powierzchnia ogółem: 12,7 ha, w tym : - zrealizowane	12,7	100
	ZC: Powierzchnia ogółem: 8,7 ha, w tym : - zrealizowane	8,7	100
	ZPp: Powierzchnia ogółem: 6,2 ha, w tym : - zrealizowane	6,2	100
	ZD: Powierzchnia ogółem: 2,6 ha, w tym : - zrealizowane	2,6	100
	<b>W zakresie terenów komunikacyjnych</b>		
	KD/Z: Powierzchnia ogółem: 1,51 ha, w tym: -zrealizowane	1,51	100
	KD/L: Powierzchnia ogółem: 2,35 ha, w tym: -zrealizowane	2,35	100
KD/D: Powierzchnia ogółem: 0,43 ha, w tym: -zrealizowane	0,43	100	
<b>Zgodność z zakresie</b>	Map zagrożenia powodziowego	Nie	
	Osuwiska	Nie	
	Terenów górniczych	Nie dotyczy	

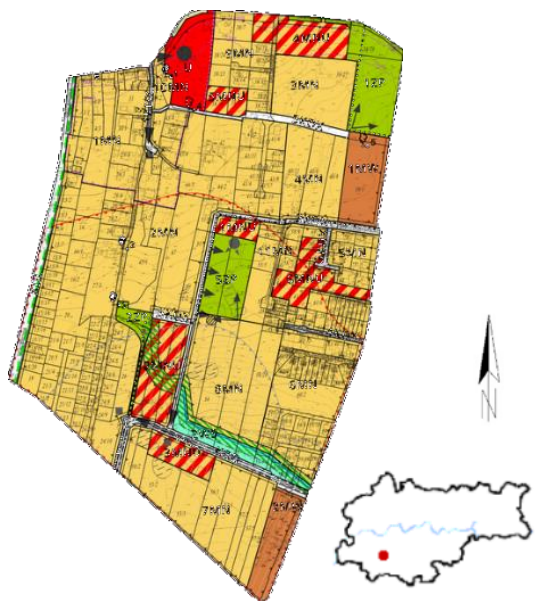
## Rybitwy - Północ

	Numer i data uchwały:	XXIV/315/11 z dnia 14.09.2011 r.		
	Obowiązuje od:	18.11.2011 r.		
	Wyroki sądowe lub rozstrzygnięcia nadzorcze:	Brak		
	Wnioski o zmianę planu (zgodne ze Studium):	Przed sporządzeniem	Zrealizowane w mpzp	Po uchwaleniu
		0	0	17 (7)
Stopień aktualności ustaleń planistycznych:				
<b>Cele planu</b>				Realizacja celu
	Stworzenie prawnych i przestrzennych warunków dla realizacji programów inwestycyjnych w terenach przeznaczonych do zabudowy, ochrony cennych zasobów przyrodniczych i kulturowych obszaru oraz rozwoju funkcji służących rekreacji i turystyce, a w szczególności:			<b>Tak</b>
	<ul style="list-style-type: none"> <li>zapewnienia kontynuacji zabudowy w sposób nawiązujący do wartościowych historycznych układów urbanistycznych dawnych wsi Rybitwy i Przewóz;</li> </ul>			<b>Tak</b>
	<ul style="list-style-type: none"> <li>wprowadzenia zabudowy mieszkaniowej i usługowej na terenach dotychczas niezabudowanych, a przewidzianych planem do zainwestowania oraz uporządkowanie terenów z istniejącą zabudową usługową;</li> </ul>			<b>W toku</b>
	<ul style="list-style-type: none"> <li>budowy, przebudowy, rozbudowy elementów układu komunikacyjnego niezbędnego dla zapewnienia dostępności obszaru jak i właściwego skomunikowania terenów o określonym przeznaczeniu oraz budowy, przebudowy i rozbudowy sieci i urządzeń infrastruktury technicznej, niezbędnych dla obsługi obszaru objętego planem;</li> </ul>			<b>Tak</b>
	<ul style="list-style-type: none"> <li>ochrony i zachowania walorów przyrodniczych i krajobrazowych doliny Wisły jako niezwykle cennego elementu systemu zieleni miejskiej, z punktami i ciągami widokowymi;</li> </ul>			<b>Tak</b>
	<ul style="list-style-type: none"> <li>ochrony fortu „Lasówka” i jego otoczenia oraz innych walorów zabytkowych i kulturowych;</li> </ul>			<b>Tak</b>
<ul style="list-style-type: none"> <li>turystycznego i rekreacyjnego wykorzystania obszarów, w tym poprzez wyznaczenie dla rozwoju tych funkcji, terenów zieleni ogólnodostępnej oraz poprzez realizację ścieżek rowerowych i ciągów pieszych.</li> </ul>			<b>Tak</b>	
<b>Powierzchnia planu</b>	492,8 ha (1,51% powierzchni miasta)			
<b>Bilans terenów inwestycyjnych</b>			Stopień realizacji (ha):	Stopień realizacji (%):
	MN: Powierzchnia ogółem: 201,8 ha, w tym: - tereny inwestycyjne zainwestowane - tereny umożliwiające realizację inwestycji	85,0 116,8		42,1 57,9
U: Powierzchnia ogółem: 53 ha, w tym: - tereny inwestycyjne zainwestowane	29,0		54,7	

	- tereny umożliwiające realizację inwestycji MU: Powierzchnia ogółem: 4,9 ha, w tym: - tereny inwestycyjne zainwestowane - tereny umożliwiające realizację inwestycji UM: Powierzchnia ogółem: 4,0 ha, w tym: - tereny inwestycyjne zainwestowane - tereny umożliwiające realizację inwestycji US: Powierzchnia ogółem: 1,3 ha, w tym: - tereny inwestycyjne zainwestowane	24,0  3,3 1,6  0,7 3,3  1,3	45,3  67,3 32,7  17,5 82,5  100
Stopień realizacji ustaleń planu	<b>W zakresie terenów zielonych</b>		
	Z: Powierzchnia ogółem: 81,2 ha, w tym : - zrealizowane	81,2	100
	R: Powierzchnia ogółem: 51 ha, w tym : - zrealizowane	51,0	100
	ZP: Powierzchnia ogółem: 6,7 ha, w tym : - zrealizowane - niezrealizowane	6,4 0,3	95,5 4,5
	ZW: Powierzchnia ogółem: 5,8 ha, w tym : - zrealizowane - niezrealizowane	5,7 0,1	98,3 1,7
	ZG: Powierzchnia ogółem: 4,4 ha, w tym : - zrealizowane - niezrealizowane	1,5 2,9	34,1 65,9
	ZF: Powierzchnia ogółem: 2,7 ha, w tym : - zrealizowane	2,7	100
	ZI: Powierzchnia ogółem: 1,9 ha, w tym : - zrealizowane	1,9	100
	ZC: Powierzchnia ogółem: 0,6 ha, w tym : - zrealizowane	0,6	100
	<b>W zakresie terenów komunikacyjnych</b>		
	KDS: Powierzchnia ogółem: 1,52 ha, w tym: -zrealizowane	1,52	100
	KDZ: Powierzchnia ogółem: 3,58 ha, w tym: -zrealizowane	3,58	100
	KDL: Powierzchnia ogółem: 14,16 ha, w tym: -zrealizowane -niezrealizowane	12,8 1,36	90,39 9,61
KDD: Powierzchnia ogółem: 4,16 ha, w tym: -zrealizowane -niezrealizowane	7,36 8,34	46,87 53,13	

Zgodność z zakresem	Map zagrożenia powodziowego	Nie
	Osuwiska	Nie dotyczy
	Terenów górniczych	Nie dotyczy

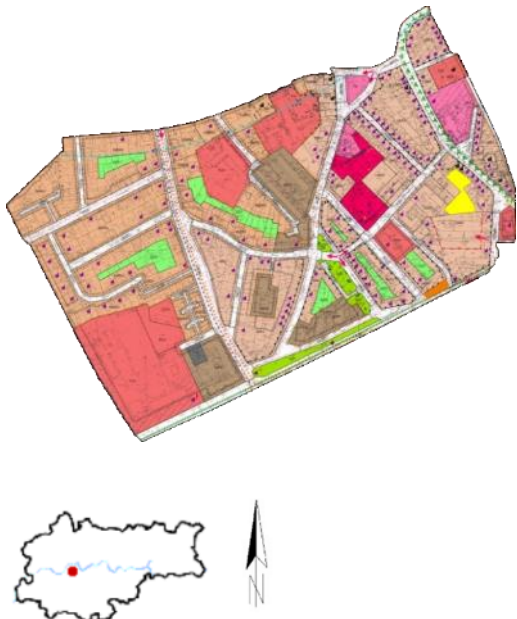
## Kliny - Zachód II

	Numer i data uchwały:	XXX/361/11 z dnia 09.11.2011 r.		
	Obowiązuje od:	29.12.2011 r.		
	Wyroki sądowe lub rozstrzygnięcia nadzorcze:	Brak		
	Wnioski o zmianę planu (zgodne ze Studium):	Przed sporządzeniem	Zrealizowane w mpzp	Po uchwaleniu
		0	0	2 (2)
Stopień aktualności ustaleń planistycznych:				
Cele planu				Realizacja celu
	Ustalenie reguł uporządkowania istniejącej zabudowy, właściwego wykorzystania rezerw terenów dla zabudowy mieszkaniowej oraz warunki kształtowania przestrzeni publicznych. Ustalenia planu określają - zgodnie z zasadami zrównoważonego rozwoju - granice i sposób zainwestowania i zagospodarowania terenów, których część posiada wartości przyrodnicze i krajobrazowe oraz regulują zasady rozwoju terenów mieszkaniowych i usługowych, w celu stworzenia harmonijnie skomponowanego sąsiedztwa terenów zieleni publicznej, z uwzględnieniem:			<b>Tak</b>
	<ul style="list-style-type: none"> <li>ochrony wartościowych terenów i elementów przyrodniczych, krajobrazowych i kulturowych;</li> </ul>			<b>Tak</b>
	<ul style="list-style-type: none"> <li>rozwoju terenów dotychczas nie zainwestowanych oraz uzupełnienie zainwestowania w terenach zagospodarowanych;</li> </ul>			<b>W toku</b>
	<ul style="list-style-type: none"> <li>niezbędnej infrastruktury technicznej i usługowej, służącej ww. celom.</li> </ul>			<b>Tak</b>
	Realizacja celu planu obejmuje zapisane w jego ustaleniach działania dotyczące w szczególności:			<b>Tak</b>
	<ul style="list-style-type: none"> <li>uporządkowania i zapewnienia drożności komunikacyjnej obszaru;</li> </ul>			<b>Tak</b>
	<ul style="list-style-type: none"> <li>uporządkowania i podporządkowania określonym funkcjom istniejącej zabudowy z uwzględnieniem rezerw terenów niezainwestowanych;</li> <li>uwzględnienia istniejących ograniczeń terenowych, wartości przyrodniczych i krajobrazowych w rozwiązaniach przestrzennych celem zachowania indywidualnego charakteru obszaru.</li> </ul>			<b>Tak</b>
Powierzchnia planu	29,1 ha (0,09% powierzchni miasta)			
Bilans terenów inwestycyjnych			Stopień realizacji (ha):	Stopień realizacji (%):
	MN: Powierzchnia ogółem: 20,6 ha, w tym: - tereny inwestycyjne zainwestowane - tereny umożliwiające realizację inwestycji		11,1 9,5	53,9 46,1
MNU: Powierzchnia ogółem: 2,6 ha, w tym: - tereny inwestycyjne zainwestowane		1,5	57,7	



	- tereny umożliwiające realizację inwestycji MW: Powierzchnia ogółem: 1,3 ha, w tym: - tereny umożliwiające realizację inwestycji U: Powierzchnia ogółem: 0,7 ha, w tym: - tereny inwestycyjne zainwestowane - tereny umożliwiające realizację inwestycji	1,1  1,3  0,6 0,1	42,3  100  85,7 14,3
Stopień realizacji ustaleń planu	<b>W zakresie terenów zielonych</b>		
	ZP: Powierzchnia ogółem: 1,8 ha, w tym : - zrealizowane - niezrealizowane	0,8 1,0	44,4 55,6
	ZWS: Powierzchnia ogółem: 0,4 ha, w tym : - zrealizowane - niezrealizowane	0,3 0,1	75 25
	ZI: Powierzchnia ogółem: 0,04 ha, w tym : - zrealizowane	0,04	100
	<b>W zakresie terenów komunikacyjnych</b>		
	KDL: Powierzchnia ogółem: 0,47 ha, w tym: -zrealizowane KDD: Powierzchnia ogółem: 0,35 ha, w tym: -zrealizowane -niezrealizowane	0,47  0,24 0,12	100  67,33 32,67
Zgodność z zakresem	Map zagrożenia powodziowego	Nie dotyczy	
	Osuwiska	Nie dotyczy	
	Terenów górniczych	Nie dotyczy	

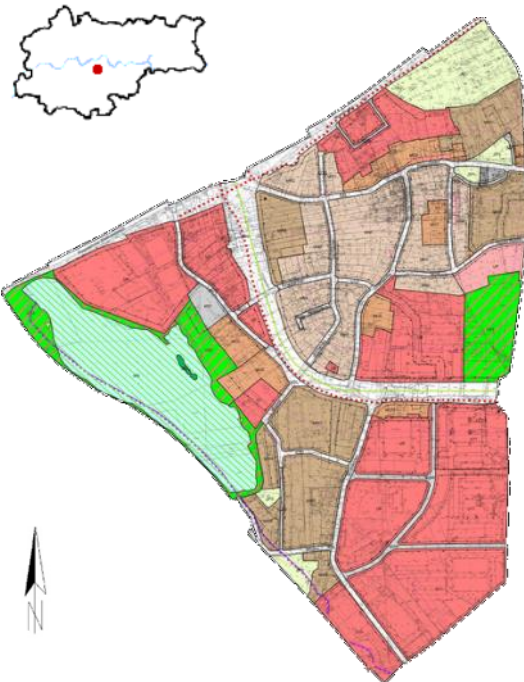
## Dębniki

	Numer i data uchwały:	XXX/362/11 z dnia 09.11.2011 r.		
	Obowiązuje od:	29.12.2011 r.		
	Wyroki sądowe lub rozstrzygnięcia nadzorcze:	Prawomocny od 10 września 2013 r. wyrok WSA w Krakowie z 19 lipca 2013 r. oraz wyrok NSA z 29 maja 2015 r. dot. 0,33 ha (0,77% pow. planu).		
	Wnioski o zmianę planu (zgodne ze Studium):	Przed sporządzeniem	Zrealizowane w mpzp	Po uchwaleniu
		0	0	17 (15)
Stopień aktualności ustaleń planistycznych:				

		Realizacja celu
<b>Cele planu</b>	Stworzenie prawnych warunków dla zagospodarowania przestrzennego obszaru w zgodności z wymogami kształtowania ładu przestrzennego i wymogami zrównoważonego rozwoju oraz kierunkami wyznaczonymi w Studium uwarunkowań i kierunków zagospodarowania przestrzennego Miasta Krakowa, zwanym dalej „Studium”. Plan stanowić będzie podstawę realizacji programów inwestycyjnych w terenach przeznaczonych do zabudowy, ochrony zasobów kulturowych obszaru, uzupełnienia funkcji mieszkaniowej, mieszkaniowo – usługowej oraz usługowej, przy uwzględnieniu podstawowych zasad określających cel jego sporządzenia:	<b>Tak</b>
	<ul style="list-style-type: none"> <li>• zachowania istniejącego charakteru zabudowy kształtującej tkankę miejską, a w szczególności jej wartościowych historycznych układów urbanistycznych, ukształtowanych przez XIX i XX - wieczną zwartą zabudowę mieszkalną i mieszkalno-usługową oraz historycznego układu komunikacyjnego;</li> </ul>	<b>Tak</b>
	<ul style="list-style-type: none"> <li>• zapewnienia kontynuacji zabudowy w sposób nawiązujący do wartościowych historycznych zabudowań poprzez staranne wkomponowanie nowej zabudowy w istniejącą tkankę, dostosowanie do jej gabarytów i charakteru;</li> </ul>	<b>Tak</b>
	<ul style="list-style-type: none"> <li>• utrzymania lub odtworzenia w granicach Rynku Dębnickiego charakteru układu centralnego dawnych rynków jako lokalnego historycznego centrum dzielnicy – przywrócenia efektu jednoprzestrzenności placu poprzez reorganizację elementów rozbijających kompozycję wnętrza oraz utrzymania zabytkowego charakteru architektonicznego, z przywróceniem walorów przestrzennych i estetycznych;</li> </ul>	<b>Tak</b>
	<ul style="list-style-type: none"> <li>• zachowania i ochrony historycznego układu komunikacyjnego;</li> </ul>	<b>Tak</b>
	<ul style="list-style-type: none"> <li>• ochrony panoram i ekspozycji sylwety Dębnik od strony Wisły, widoku Wawelu, mostu Dębnickiego jak i ekspozycji sylwety miasta od strony Dębnik w kierunku Wisły;</li> </ul>	<b>Tak</b>
	<ul style="list-style-type: none"> <li>• zapewnienia rozwoju zagospodarowania rekreacyjnego i turystycznego w ramach zieleni urządzonej poprzez ochronę istniejących skwerów zieleni oraz aktywizację rekreacyjną tych terenów;</li> </ul>	<b>Tak</b>
	<ul style="list-style-type: none"> <li>• przebudowę i rozbudowę elementów układu komunikacyjnego niezbędnego dla zapewnienia dostępności obszaru jak i właściwego skomunikowania terenów o określonym przeznaczeniu oraz budowie,</li> </ul>	<b>Tak</b>

	przebudowie i rozbudowie sieci i urządzeń infrastruktury technicznej, niezbędnych dla obsługi obszaru objętego planem.		
<b>Powierzchnia planu</b>	42,8 ha (0,13% powierzchni miasta)		
<b>Bilans terenów inwestycyjnych</b>		Stopień realizacji (ha):	Stopień realizacji (%):
	MNU: Powierzchnia ogółem: 9,6 ha, w tym: - tereny inwestycyjne zainwestowane	9,6	100
	MU: Powierzchnia ogółem: 11,0 ha, w tym: - tereny inwestycyjne zainwestowane	11,0	100
	MW: Powierzchnia ogółem: 2,9 ha, w tym: - tereny inwestycyjne zainwestowane	2,9	100
	U: Powierzchnia ogółem: 1,1 ha, w tym: - tereny inwestycyjne zainwestowane	1,1	100
	UK: Powierzchnia ogółem: 0,9 ha, w tym: - tereny inwestycyjne zainwestowane	0,9	100
	Uo: Powierzchnia ogółem: 6,4 ha, w tym: - tereny inwestycyjne zainwestowane - tereny umożliwiające realizację inwestycji	5,7 0,7	89,1 10,9
	<b>Stopień realizacji ustaleń planu</b>	<b>W zakresie terenów zielonych</b>	
ZO: Powierzchnia ogółem: 1,5 ha, w tym : - zrealizowane - niezrealizowane		1,2 0,3	80,0 20,0
ZP: Powierzchnia ogółem: 0,6 ha, w tym : - zrealizowane - niezrealizowane		0,46 0,14	76,7 23,3
<b>W zakresie terenów komunikacyjnych</b>			
KDZ: Powierzchnia ogółem: 1,11 ha, w tym: -zrealizowane		1,11	100
KDL: Powierzchnia ogółem: 4,41 ha, w tym: -zrealizowane		4,41	100
KDD: Powierzchnia ogółem: 2,24 ha, w tym: -zrealizowane		2,24	100
<b>Zgodność z zakresem</b>	Map zagrożenia powodziowego	Nie	
	Osuwiska	Nie dotyczy	
	Terenów górniczych	Nie dotyczy	

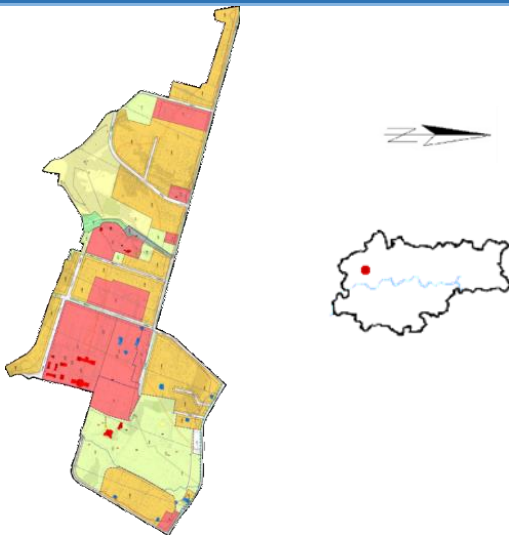
## Płaszowska - Krzywda

	Numer i data uchwały:	XXXIII/412/11 z dnia 07.12.2011 r.		
	Obowiązuje od:	20.01.2012 r.		
	Wyroki sądowe lub rozstrzygnięcia nadzorcze:	Wyrok Wojewódzkiego Sądu Administracyjnego w Krakowie z dnia 17 grudnia 2012 r.		
	Wnioski o zmianę planu (zgodne ze Studium):	Przed sporządzeniem	Zrealizowane w mpzp	Po uchwaleniu
		0	0	13 (8)
Stopień aktualności ustaleń planistycznych:				

<b>Cele planu</b>		Realizacja celu	
	Przeprowadzenie trasy (KDG) przez środek obszaru i stworzenie regulacji dla jej obudowy w charakterze arterii miejskiej;	<b>Tak</b>	
	Intensyfikacja zagospodarowania obszaru i przystosowanie do pełnienia wielorakich funkcji;	<b>W toku</b>	
	Ochrona i zwiększenie atrakcyjności Stawu Płaszowskiego dla pełnienia funkcji publicznych;	<b>Tak</b>	
	Minimalizacja konfliktów pomiędzy różnorodnymi kategoriami przeznaczenia terenów;	<b>Tak</b>	
	Podniesienie wartości obszaru poprzez zwiększenie jego atrakcyjności dla lokalizacji usług.	<b>Tak</b>	
<b>Powierzchnia planu</b>	99,7 ha (0,31% powierzchni miasta)		
<b>Bilans terenów inwestycyjnych</b>		Stopień realizacji (ha):	Stopień realizacji (%):
	MN:		
	Powierzchnia ogółem: 11,9 ha, w tym:		
	- tereny inwestycyjne zainwestowane	10,3	86,6
	- tereny umożliwiające realizację inwestycji	1,6	13,4
	MU:		
	Powierzchnia ogółem: 4,7 ha, w tym:		
	- tereny inwestycyjne zainwestowane	4,3	91,5
	- tereny umożliwiające realizację inwestycji	0,4	8,5
	MW:		
Powierzchnia ogółem: 12,7 ha, w tym:			
- tereny inwestycyjne zainwestowane	10,0	78,7	
- tereny umożliwiające realizację inwestycji	2,7	21,3	
U:			
Powierzchnia ogółem: 34,5 ha, w tym:			
- tereny inwestycyjne zainwestowane	30,5	88,4	
- tereny umożliwiające realizację inwestycji	4,0	11,6	
UP:			

	Powierzchnia ogółem: 1,0 ha, w tym: - tereny inwestycyjne zainwestowane - tereny umożliwiające realizację inwestycji US: Powierzchnia ogółem: 5,7 ha, w tym: - tereny inwestycyjne zainwestowane	0,8 0,2  5,7	80 20  100
Stopień realizacji ustaleń planu	<b>W zakresie terenów zielonych</b>		
	ZD: Powierzchnia ogółem: 3,5 ha, w tym : - zrealizowane	3,5	100
	ZP: Powierzchnia ogółem: 1,2 ha, w tym : - zrealizowane	1,2	100
	ZW: Powierzchnia ogółem: 0,1 ha, w tym : - zrealizowane	0,1	100
	<b>W zakresie terenów komunikacyjnych</b>		
	KDG: Powierzchnia ogółem: 8,01 ha, w tym: -zrealizowane KDL: Powierzchnia ogółem: 3,48 ha, w tym: -zrealizowane KDD: Powierzchnia ogółem: 1,53 ha, w tym: -zrealizowane -niezrealizowane	8,01  3,48  1,33 0,2	100  100  87,23 12,77
Zgodność z zakresem	Map zagrożenia powodziowego	Nie	
	Osuwiska	Nie dotyczy	
	Terenów górniczych	Nie dotyczy	

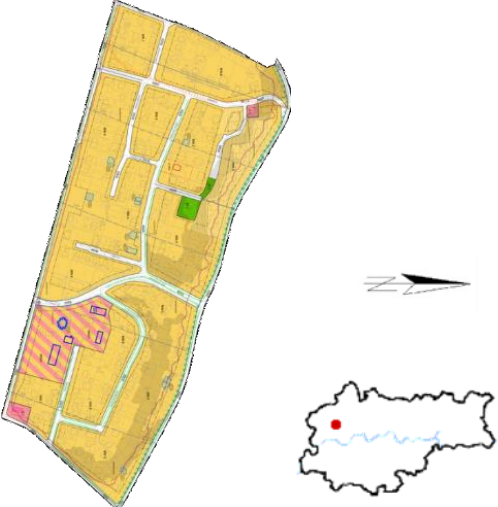
## Wola Justowska - Modrzewiowa

	Numer i data uchwały:	XLV/586/12 z dnia 16.05.2012 r.		
	Obowiązuje od:	22.07.2012 r.		
	Wyroki sądowe lub rozstrzygnięcia nadzorcze:	Brak		
	Wnioski o zmianę planu (zgodne ze Studium):	Przed sporządzeniem	Zrealizowane w mpzp	Po uchwaleniu
		0	0	10 (5)
Stopień aktualności ustaleń planistycznych:				
Cele planu				Realizacja celu
	Zapewnienie ochrony walorów przyrodniczo-krajobrazowych poprzez utrwalenie tradycyjnego charakteru willowej dzielnicy i zabezpieczenie najbardziej wartościowych elementów systemu zieleni publicznej miasta.			<b>Tak</b>
Powierzchnia planu	63,3 ha (0,19% powierzchni miasta)			
Bilans terenów inwestycyjnych			Stopień realizacji (ha):	Stopień realizacji (%):
	MN:			
	Powierzchnia ogółem: 24,2 ha, w tym:			
	- tereny inwestycyjne zainwestowane	20,7	85,5	
	- tereny umożliwiające realizację inwestycji	3,5	14,5	
	U:			
	Powierzchnia ogółem: 9,4 ha, w tym:			
- tereny inwestycyjne zainwestowane	5,9	62,8		
- tereny umożliwiające realizację inwestycji	3,5	37,2		
Ur:				
Powierzchnia ogółem: 4,3 ha, w tym:				
- tereny inwestycyjne zainwestowane	2,9	67,4		
- tereny umożliwiające realizację inwestycji	1,4	32,6		
Uo:				
Powierzchnia ogółem: 2,0 ha, w tym:				
- tereny inwestycyjne zainwestowane	1,8	90		
- tereny umożliwiające realizację inwestycji	0,2	10		
Stopień realizacji ustaleń planu	<b>W zakresie terenów zielonych</b>			
	ZP:			
	Powierzchnia ogółem: 12,3 ha, w tym :			
	- zrealizowane	11,1	90,2	
	- niezrealizowane	1,2	9,8	
	R:			
Powierzchnia ogółem: 5,6 ha, w tym :				
- zrealizowane	5,6	100		
ZN:				
Powierzchnia ogółem: 0,4 ha, w tym :				
- zrealizowane	0,4	100		
<b>W zakresie terenów komunikacyjnych</b>				

	KD/Z: Powierzchnia ogółem: 0,38 ha, w tym: -zrealizowane	0,37	100
	KD/L: Powierzchnia ogółem: 1,37 ha, w tym: -zrealizowane	1,37	100
	KD/D: Powierzchnia ogółem: 2,75 ha, w tym: -zrealizowane	2,75	100
<b>Zgodność z zakresem</b>	Map zagrożenia powodziowego	Nie dotyczy	
	Osuwiska	Nie dotyczy	
	Terenów górniczych	Nie dotyczy	

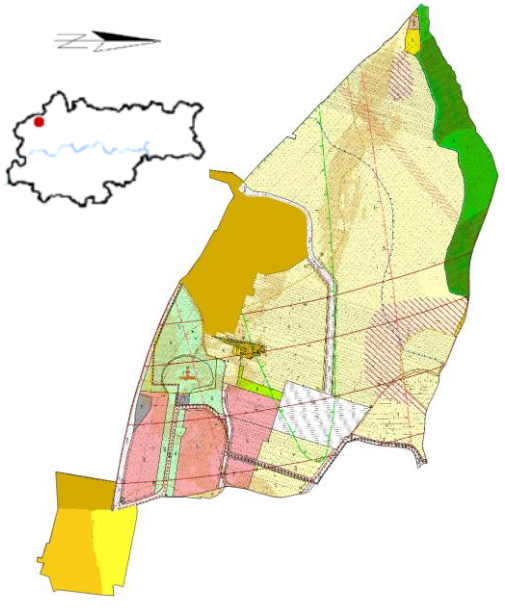


## Wola Justowska – Sarnie Uroczysko

	Numer i data uchwały:	XLV/587/12 z dnia 16.05.2012 r.		
	Obowiązuje od:	22.07.2012 r.		
	Wyroki sądowe lub rozstrzygnięcia nadzorcze:	Wyrok Wojewódzkiego Sądu Administracyjnego w Krakowie z dnia 27 maja 2021 r.		
	Wnioski o zmianę planu (zgodne ze Studium):	Przed sporządzeniem	Zrealizowane w mpzp	Po uchwaleniu
		0	0	9 (6)
Stopień aktualności ustaleń planistycznych:				
Cele planu				Realizacja celu
	Utrwalenie tradycyjnego charakteru willowej dzielnicy i ochrona najbardziej wartościowych elementów jej środowiska. Oznacza to ustalenie warunków przestrzennych umożliwiających m.in.:			Tak
	• kształtowanie zabudowy o racjonalnie wykorzystanej przestrzeni i uporządkowanym układzie urbanistycznym;			Tak
	• integrację przestrzenną i funkcjonalną obszaru z terenami sąsiednimi poprzez utrwalenie istniejących powiązań infrastrukturalnych, komunikacyjnych, widokowych oraz przyrodniczych;			Tak
	• zahamowanie procesów degradacji przestrzennej;			Tak
	• ochronę systemu przyrodniczego przed niepożądanym naporem inwestycyjnym;			Tak
	• urządzenie terenów zieleni jako przestrzeni o wysokich walorach estetycznych, przyrodniczych, funkcjonalnych i krajobrazowych;			Tak
• rozwiązanie problemów infrastrukturalnych obszaru.			Tak	
Powierzchnia planu	32,6 ha (0,10% powierzchni miasta)			
Bilans terenów inwestycyjnych			Stopień realizacji (ha):	Stopień realizacji (%):
	MN:			
	Powierzchnia ogółem: 25,1 ha, w tym:			
	- tereny inwestycyjne zainwestowane	23,3		92,8
	- tereny umożliwiające realizację inwestycji	1,8		7,2
MN/U:				
Powierzchnia ogółem: 2,1 ha, w tym:				
- tereny inwestycyjne zainwestowane	2,1		100	
U:				
Powierzchnia ogółem: 0,2 ha, w tym:				
- tereny inwestycyjne zainwestowane	0,2		100	
Stopień realizacji ustaleń planu	<b>W zakresie terenów zielonych</b>			
	ZP:			
	Powierzchnia ogółem: 0,2 ha, w tym :			
- zrealizowane	0,2		100	
<b>W zakresie terenów komunikacyjnych</b>				
KDZ:				
Powierzchnia ogółem: 0,83 ha, w tym:				
-zrealizowane	0,83		100	


	KDL: Powierzchnia ogółem: 0,89 ha, w tym: -zrealizowane	0,89	100
	KDD: Powierzchnia ogółem: 3,24 ha, w tym: -zrealizowane	3,24	100
<b>Zgodność z zakresem</b>	Map zagrożenia powodziowego	Nie dotyczy	
	Osuwiska	Nie dotyczy	
	Terenów górniczych	Nie dotyczy	

## II Kampus AGH

	Numer i data uchwały:	LII/687/12 z dnia 11.07.2012 r.		
	Obowiązuje od:	24.08.2012 r.		
	Wyroki sądowe lub rozstrzygnięcia nadzorcze:	Brak		
	Wnioski o zmianę planu (zgodne ze Studium):	Przed sporządzeniem	Zrealizowane w mpzp	Po uchwaleniu
		0	0	5 (5)
Stopień aktualności ustaleń planistycznych:	Plan miejscowy nieaktualny w zakresie granic obszarów osuwania się mas ziemnych.			
<b>Cele planu</b>				Realizacja celu
	Ochrona interesu publicznego w zakresie:			
	• stworzenia warunków do budowy i funkcjonowania II Kampusu AGH;			<b>Tak</b>
	• poprawy dostępności komunikacyjnej			<b>Tak</b>
	• poprawy ładu przestrzennego poprzez zwiększenie wymagań dotyczących jakości przestrzeni publicznych oraz standardów zabudowy i zagospodarowania;			<b>Tak</b>
	• zachowania wartości środowiska przyrodniczego i kulturowego			<b>Tak</b>
	Minimalizacja konfliktów między użytkownikami przestrzeni poprzez:			
	• przestrzenną i techniczną izolację funkcji wzajemnie dla siebie uciążliwych;			<b>Tak</b>
	• wskazanie rozwiązań i urządzeń minimalizujących tę uciążliwość;			<b>Tak</b>
	Podniesienie wartości nieruchomości poprzez:			<b>Tak</b>
• zwiększenie atrakcyjności obszaru dla lokalizacji usług publicznych;			<b>Nie</b>	
• poprawę funkcjonowania obszaru objętego planem.			<b>Nie</b>	
<b>Powierzchnia planu</b>	119,6 ha (0,37% powierzchni miasta)			
<b>Bilans terenów inwestycyjnych</b>			Stopień realizacji (ha):	Stopień realizacji (%):
	UP: Powierzchnia ogółem: 12,2 ha, w tym: - tereny umożliwiające realizację inwestycji	12,2	100	
	MN: Powierzchnia ogółem: 0,2 ha, w tym: - tereny inwestycyjne zainwestowane - tereny umożliwiające realizację inwestycji	0,0 0,2	5 95	
<b>Stopień realizacji ustaleń planu</b>	<b>W zakresie terenów zielonych</b>			
	R: Powierzchnia ogółem: 75,6 ha, w tym : - zrealizowane	75,6	100	
	ZN: Powierzchnia ogółem: 9,5 ha, w tym : - zrealizowane ZP:	9,5	100	

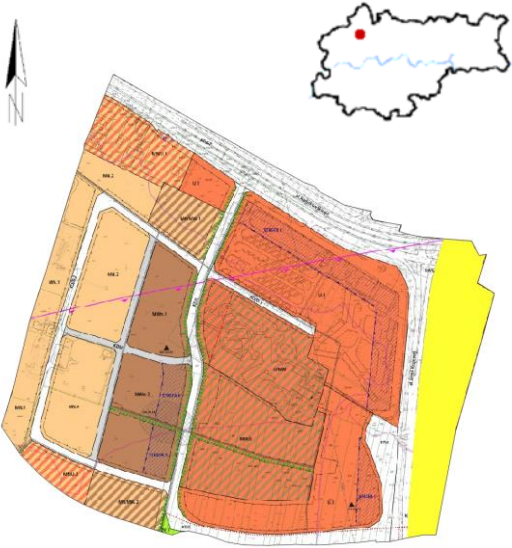
	Powierzchnia ogółem: 8,5 ha, w tym : - zrealizowane	8,5	100
	RL: Powierzchnia ogółem: 0,9 ha, w tym : - zrealizowane	0,9	100
	ZL: Powierzchnia ogółem: 0,8 ha, w tym : - zrealizowane	0,8	100
	<b>W zakresie terenów komunikacyjnych</b>		
	KDZ: Powierzchnia ogółem: 2,5 ha, w tym: -zrealizowane	2,5	100
	KDL: Powierzchnia ogółem: 2 ha, w tym: -zrealizowane	2	100
KDD: Powierzchnia ogółem: 1,98 ha, w tym: -niezrealizowane	1,98	100	
<b>Zgodność z zakresie</b>	Map zagrożenia powodziowego	Nie dotyczy	
	Osuwiska	Nie	
	Terenów górniczych	Nie dotyczy	

## Żabiniec Południe

	Numer i data uchwały:	LII/688/12 z dnia 11.07.2012 r.		
	Obowiązuje od:	24.08.2012 r.		
	Wyroki sądowe lub rozstrzygnięcia nadzorcze:	Brak		
	Wnioski o zmianę planu (zgodne ze Studium):	Przed sporządzeniem	Zrealizowane w mpzp	Po uchwaleniu
		0	0	5 (4)
Stopień aktualności ustaleń planistycznych:				
Cele planu				Realizacja celu
	Stworzenie prawnych warunków dla zagospodarowania przestrzennego obszaru w zgodności z wymogami kształtowania ładu przestrzennego i wymogami zrównoważonego rozwoju oraz kierunkami wyznaczonymi w Studium uwarunkowań i kierunków zagospodarowania przestrzennego Miasta Krakowa. Plan stanowić będzie podstawę realizacji programów inwestycyjnych w terenach przeznaczonych do zabudowy, ochrony zasobów kulturowych obszaru, rozwoju funkcji usługowej oraz mieszkaniowo – usługowej, przy uwzględnieniu celów jego sporządzenia, a mianowicie:			<b>Tak</b>
	• ustalenia jako wiodących funkcji: usługowo – mieszkaniowej i usługowej;			<b>Tak</b>
	• ochrony obiektów zabytkowych przy realizacji nowego zagospodarowania i zabudowy terenów;			<b>Tak</b>
	• ochrony fortu „Luneta Warszawska” i jego otoczenia oraz innych walorów zabytkowych i kulturowych;			<b>Tak</b>
• budowy, przebudowy, rozbudowy elementów układu komunikacyjnego o znaczeniu ogólnomiejskim oraz uzupełniającego, niezbędnego dla zapewnienia dostępności obszaru jak i właściwego skomunikowania terenów o określonym przeznaczeniu a także budowy, przebudowy i rozbudowy sieci i urządzeń infrastruktury technicznej, niezbędnych dla obsługi obszaru objętego planem.			<b>Nie</b>	
Powierzchnia planu	32,3 ha (0,10% powierzchni miasta)			
Bilans terenów inwestycyjnych			Stopień realizacji (ha):	Stopień realizacji (%):
	UM: Powierzchnia ogółem: 7,0 ha, w tym: - tereny inwestycyjne zainwestowane		1,5	21,4
	- tereny umożliwiające realizację inwestycji		5,5	78,6
U: Powierzchnia ogółem: 4,1 ha, w tym: - tereny inwestycyjne zainwestowane		2,7	65,9	
- tereny umożliwiające realizację inwestycji		1,4	34,1	

<b>Stopień realizacji ustaleń planu</b>	<b>W zakresie terenów zielonych</b>		
	ZF: Powierzchnia ogółem: 2,7 ha, w tym : - zrealizowane	2,7	100
	ZI: Powierzchnia ogółem: 0,4 ha, w tym : - zrealizowane	0,4	100
	<b>W zakresie terenów komunikacyjnych</b>		
	KDGP: Powierzchnia ogółem: 3,19 ha, w tym: -zrealizowane	3,19	37,87
	-niezrealizowane	5,23	62,13
	KDZ+T: Powierzchnia ogółem: 0,76 ha, w tym: -zrealizowane	0,76	100
	KDZ: Powierzchnia ogółem: 0,9 ha, w tym: -zrealizowane	0,51	56,36
	-niezrealizowane	0,39	43,64
	KDL: Powierzchnia ogółem: 1,11 ha, w tym: -zrealizowane	0,63	56,46
	-niezrealizowane	0,49	43,54
	KDD: Powierzchnia ogółem: 1,64 ha, w tym: -zrealizowane	0,48	29,11
	-niezrealizowane	1,16	70,89
	<b>Zgodność z zakresem</b>	Map zagrożenia powodziowego	Nie dotyczy
Osuwiska		Nie dotyczy	
Terenów górniczych		Nie dotyczy	

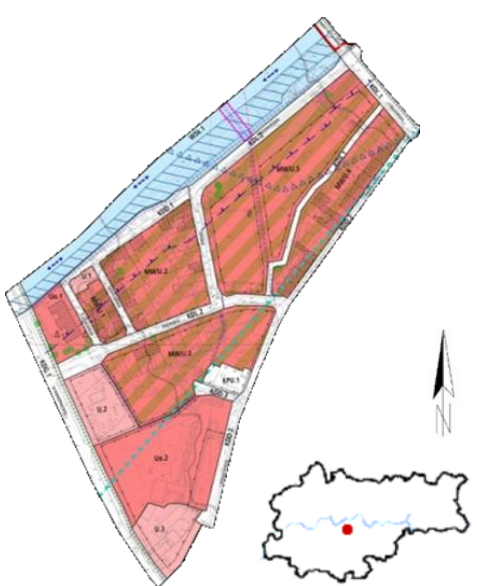
## Bronowice Małe - Rondo Ofiar Katynia

	Numer i data uchwały:	LIV/728/12 z dnia 12.09.2012 r.		
	Obowiązuje od:	26.10.2012 r.		
	Wyroki sądowe lub rozstrzygnięcia nadzorcze:	Brak		
	Wnioski o zmianę planu (zgodne ze Studium):	Przed sporządzeniem	Zrealizowane w mpzp	Po uchwaleniu
		0	0	3 (2)
Stopień aktualności ustaleń planistycznych:				
<b>Cele planu</b>		Realizacja celu		
	Ustalenie zasad kompozycji urbanistycznej obszaru planu, jako rejonu integrującego tereny zabudowy usługowej i mieszkaniowej;	<b>Tak</b>		
	Kształtowanie zabudowy i zagospodarowania o uporządkowanym układzie urbanistycznym z zachowaniem standardów dotyczących terenów zieleni, jako warunku wprowadzania i intensyfikacji zabudowy usługowej;	<b>W toku</b>		
	Integracja przestrzenna i funkcjonalna obszaru z terenami sąsiednimi.	<b>W toku</b>		
<b>Powierzchnia planu</b>	34,2 ha (0,11% powierzchni miasta)			
<b>Bilans terenów inwestycyjnych</b>		Stopień realizacji (ha):	Stopień realizacji (%):	
	<b>U:</b> Powierzchnia ogółem: 8,5 ha, w tym:			
	- tereny inwestycyjne zainwestowane	1,0	11,8	
	- tereny umożliwiające realizację inwestycji	7,5	88,2	
	<b>MN:</b> Powierzchnia ogółem: 5,5 ha, w tym:			
	- tereny inwestycyjne zainwestowane	0,9	16,4	
	- tereny umożliwiające realizację inwestycji	4,6	83,6	
	<b>MWn:</b> Powierzchnia ogółem: 3,3 ha, w tym:			
	- tereny inwestycyjne zainwestowane	3,3	100	
	<b>MW/U:</b> Powierzchnia ogółem: 3,1 ha, w tym:			
	- tereny inwestycyjne zainwestowane	2,9	93,5	
	- tereny umożliwiające realizację inwestycji	0,2	6,5	
<b>U/MW:</b> Powierzchnia ogółem: 2,6 ha, w tym:				
- tereny inwestycyjne zainwestowane	1,9	73,1		
- tereny umożliwiające realizację inwestycji	0,7	26,9		
<b>MN/MW:</b> Powierzchnia ogółem: 1,5 ha, w tym:				
- tereny inwestycyjne zainwestowane	0,7	46,7		
- tereny umożliwiające realizację inwestycji	0,8	53,3		
<b>MN/U:</b>				

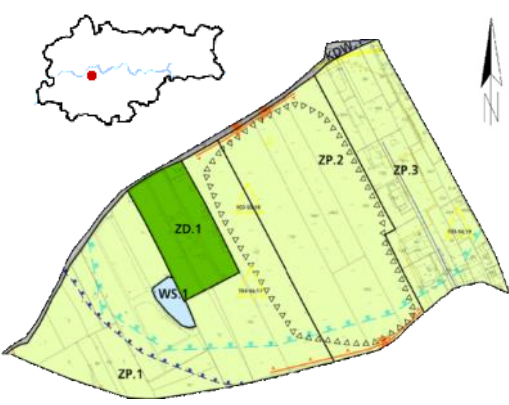


	Powierzchnia ogółem: 1,8 ha, w tym: - tereny inwestycyjne zainwestowane - tereny umożliwiające realizację inwestycji	0,8 1,0	44,4 55,6
Stopień realizacji ustaleń planu	<b>W zakresie terenów zielonych</b>		
	ZP: Powierzchnia ogółem: 0,04 ha, w tym : - zrealizowane	0,04	100
	<b>W zakresie terenów komunikacyjnych</b>		
	KD/GP: Powierzchnia ogółem: 4,02 ha, w tym: -zrealizowane	4,02	100
	KD/L: Powierzchnia ogółem: 2 ha, w tym: -zrealizowane	2	100
	KD/D: Powierzchnia ogółem: 1,22 ha, w tym: -zrealizowane	1,22	100
Zgodność z zakresie	Map zagrożenia powodziowego	Nie dotyczy	
	Osuwiska	Nie dotyczy	
	Terenów górniczych	Nie dotyczy	

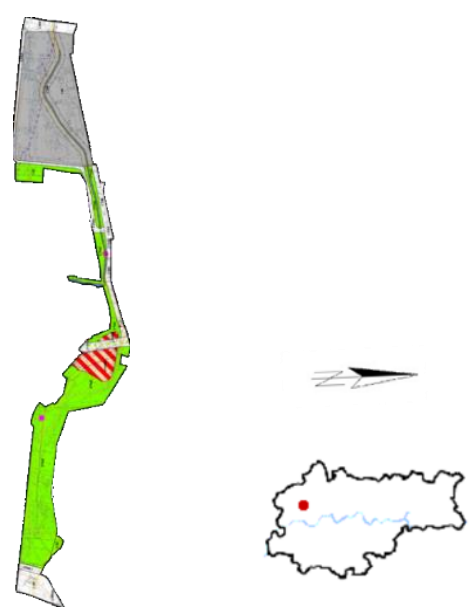
## Krasickiego - Orawska

	Numer i data uchwały:	LIV/729/12 z dnia 12.09.2012 r.			
	Obowiązuje od:	26.10.2012 r.			
	Wyroki sądowe lub rozstrzygnięcia nadzorcze:	Brak			
	Wnioski o zmianę planu (zgodne ze Studium):	Przed sporządzeniem	Zrealizowane w mpzp	Po uchwaleniu	
		0	0	0	
Stopień aktualności ustaleń planistycznych:					
<b>Cele planu</b>				Realizacja celu	
	Zapewnienie warunków prawnych i przestrzennych dla stworzenia ładu przestrzennego i zrównoważonego rozwoju oraz racjonalnego zagospodarowania rezerw terenowych.			<b>Tak</b>	
<b>Powierzchnia planu</b>	11,6 ha (0,04% powierzchni miasta)				
<b>Bilans terenów inwestycyjnych</b>			Stopień realizacji (ha):	Stopień realizacji (%):	
	MW/U: Powierzchnia ogółem: 5,1 ha, w tym:				
	- tereny inwestycyjne zainwestowane		4,8	94,1	
	- tereny umożliwiające realizację inwestycji		0,3	5,9	
Uo: Powierzchnia ogółem: 1,5 ha, w tym:					
- tereny inwestycyjne zainwestowane		1,5	100		
U: Powierzchnia ogółem: 0,8 ha, w tym:					
- tereny inwestycyjne zainwestowane		0,8	100		
<b>Stopień realizacji ustaleń planu</b>	<b>W zakresie terenów zielonych</b>				
	Brak				
	<b>W zakresie terenów komunikacyjnych</b>				
	KDG: Powierzchnia ogółem: 0,61 ha, w tym: -zrealizowane		0,61	100	
	KDL: Powierzchnia ogółem: 0,89 ha, w tym: -zrealizowane		0,89	100	
KDD: Powierzchnia ogółem: 0,9 ha, w tym: -zrealizowane		0,9	100		
<b>Zgodność z zakresem</b>	Map zagrożenia powodziowego	Nie			
	Osuwiska	Nie dotyczy			
	Terenów górniczych	Nie			

## Zakrzówek - Zielna


	Numer i data uchwały:	LVII/761/12 z dnia 26.09.2012 r.		
	Obowiązuje od:	26.10.2012 r.		
	Wyroki sądowe lub rozstrzygnięcia nadzorcze:	Brak		
	Wnioski o zmianę planu (zgodne ze Studium):	Przed sporządzeniem	Zrealizowane w mpzp	Po uchwaleniu
		0	0	5 (5)
Stopień aktualności ustaleń planistycznych:				
Cele planu				Realizacja celu
	Stworzenie warunków przestrzennych dla prawidłowego funkcjonowania obszaru, jego dalszego kontrolowanego i zrównoważonego rozwoju w oparciu o zasady ładu przestrzennego poprzez:			Tak
	• zapewnienie właściwych ram przestrzennych (w tym również ograniczeń) dla rozwoju tego rejonu miasta;			Nie
	• ochronę zasobów dziedzictwa kulturowego i najcenniejszych wartości przyrodniczych;			Tak
• ustalenie zasad rozwiązań obsługi komunikacyjnej i infrastruktury technicznej.			Tak	
Powierzchnia planu	10,4 ha (0,03% powierzchni miasta)			
Bilans terenów inwestycyjnych			Stopień realizacji (ha):	Stopień realizacji (%):
	Brak			
Stopień realizacji ustaleń planu	<b>W zakresie terenów zielonych</b>			
	ZP Powierzchnia ogółem: 9,2 ha, w tym :			
	- zrealizowane		8,0	87
	- niezrealizowane		1,2	13
	ZD Powierzchnia ogółem: 0,8 ha, w tym :			
- zrealizowane		0,8	100	
<b>W zakresie terenów komunikacyjnych</b>				
Brak				
Zgodność z zakresem	Map zagrożenia powodziowego	Nie		
	Osuwiska	Nie dotyczy		
	Terenów górniczych	Nie dotyczy		

## Młynówka Królewska - Filtrowa

	Numer i data uchwały:	LVIII/775/12 z dnia 10.10.2012 r.		
	Obowiązuje od:	08.11.2012 r.		
	Wyroki sądowe lub rozstrzygnięcia nadzorcze:	Wyrok Wojewódzkiego Sądu Administracyjnego w Krakowie z dnia 27 maja 2021 r.		
	Wnioski o zmianę planu (zgodne ze Studium):	Przed sporządzeniem	Zrealizowane w mpzp	Po uchwaleniu
		0	0	3 (2)
Stopień aktualności ustaleń planistycznych:				
Cele planu		Realizacja celu		
	Ochrona terenów w rejonie dawnej Młynówki Królewskiej, stanowiących ważny element systemu zieleni miejskiej Krakowa. Oznacza to ustalenie warunków przestrzennych umożliwiających m.in.:	<b>Tak</b>		
	• ochronę systemu przyrodniczego przed niepożądanym naporem inwestycyjnym;	<b>Tak</b>		
	• kształtowanie wysokiej jakości miejskiej przestrzeni publicznej o charakterze parkowym – Parku Młynówka Królewska;	<b>Tak</b>		
	• urządzenie terenów zieleni jako przestrzeni o wysokich walorach estetycznych, przyrodniczych, krajobrazowych i rekreacyjnych;	<b>Tak</b>		
	• integrację przestrzenną obszaru z terenami sąsiednimi poprzez utrwalenie istniejących powiązań widokowych oraz przyrodniczych;	<b>Tak</b>		
	• zahamowanie procesów degradacji przestrzennej;	<b>Tak</b>		
	• określenie warunków dla racjonalnego kształtowania zabudowy, nie powodującej uszczerbienia zasobów systemu przyrodniczego.	<b>Tak</b>		
Powierzchnia planu	11,2 ha (0,03% powierzchni miasta)			
Bilans terenów inwestycyjnych		Stopień realizacji (ha):	Stopień realizacji (%):	
	MN/U: Powierzchnia ogółem: 0,6 ha, w tym: - tereny inwestycyjne zainwestowane	0,3	50	
	- tereny umożliwiające realizację inwestycji	0,3	50	
Stopień realizacji ustaleń planu	<b>W zakresie terenów zielonych</b>			
	ZP: Powierzchnia ogółem: 0,4 ha, w tym : - zrealizowane	0,4	100	
	ZPm: Powierzchnia ogółem: 0,4 ha, w tym : - zrealizowane	0,4	100	
	ZPp: Powierzchnia ogółem: 3,6 ha, w tym : - zrealizowane	3,6	100	
<b>W zakresie terenów komunikacyjnych</b>				

	KDGP: Powierzchnia ogółem: 0,01 ha, w tym: -zrealizowane	0,01	100
	KDL: Powierzchnia ogółem: 0,52 ha, w tym: -zrealizowane	0,52	100
	KDD: Powierzchnia ogółem: 0,89 ha, w tym: -zrealizowane	0,89	100
<b>Zgodność z zakresem</b>	Map zagrożenia powodziowego	Nie dotyczy	
	Osuwiska	Nie dotyczy	
	Terenów górniczych	Nie dotyczy	

## Młynówka Królewska – Zygmunta Starego


	Numer i data uchwały:	LVIII/776/12 z dnia 10.10.2012 r.		
	Obowiązuje od:	07.11.2012 r.		
	Wyroki sądowe lub rozstrzygnięcia nadzorcze:	Prawomocny od 7 lutego 2015 r. wyrok WSA w Krakowie z 28 listopada 2014 r. dot. 0,41 ha (1,37% pow. planu).		
	Wnioski o zmianę planu (zgodne ze Studium):	Przed sporządzeniem	Zrealizowane w mpzp	Po uchwaleniu
		0	0	3 (3)
Stopień aktualności ustaleń planistycznych:				

<b>Cele planu</b>		Realizacja celu	
	Ochrona terenów w rejonie dawnej Młynówki Królewskiej, stanowiących ważny element systemu zieleni miejskiej Krakowa. Oznacza to ustalenie warunków przestrzennych umożliwiających m.in.:	<b>Tak</b>	
	• ochronę systemu przyrodniczego przed niepożądanym naporem inwestycyjnym;	<b>Tak</b>	
	• kształtowanie wysokiej jakości miejskiej przestrzeni publicznej o charakterze parkowym – Parku Młynówka Królewska;	<b>Tak</b>	
	• urządzenie terenów zieleni jako przestrzeni o wysokich walorach estetycznych, przyrodniczych, krajobrazowych i rekreacyjnych;	<b>Tak</b>	
	• integrację przestrzenną obszaru z terenami sąsiednimi poprzez utrwalenie istniejących powiązań widokowych oraz przyrodniczych;	<b>Tak</b>	
	• zahamowanie procesów degradacji przestrzennej;	<b>Tak</b>	
• określenie warunków dla racjonalnego kształtowania zabudowy, nie powodującej uszczerbienia zasobów systemu przyrodniczego.	<b>Tak</b>		
<b>Powierzchnia planu</b>	29,9 ha (0,09% powierzchni miasta)		
<b>Bilans terenów inwestycyjnych</b>		Stopień realizacji (ha):	Stopień realizacji (%):
	U: Powierzchnia ogółem: 5,0 ha, w tym: - tereny inwestycyjne zainwestowane - tereny umożliwiające realizację inwestycji	4,7 0,3	94 6
	MN: Powierzchnia ogółem: 0,2 ha, w tym: - tereny inwestycyjne zainwestowane - tereny umożliwiające realizację inwestycji	0,1 0,1	50 50
<b>Stopień realizacji ustaleń planu</b>	<b>W zakresie terenów zielonych</b>		
	R: Powierzchnia ogółem: 7,8 ha, w tym : - zrealizowane Zpo: Powierzchnia ogółem: 4,7 ha, w tym : - zrealizowane	7,7  4,5	100  100

	ZPs: Powierzchnia ogółem: 3,7 ha, w tym : - zrealizowane	3,7	100
	ZPm: Powierzchnia ogółem: 3,3 ha, w tym : - zrealizowane	3,3	100
	ZP: Powierzchnia ogółem: 0,5 ha, w tym : - zrealizowane	0,5	100
	ZPp: Powierzchnia ogółem: 0,8 ha, w tym : - zrealizowane	0,8	100
	<b>W zakresie terenów komunikacyjnych</b>		
	KDL: Powierzchnia ogółem: 0,84 ha, w tym: -zrealizowane	0,27	31,98
	-niezrealizowane	0,57	68,02
KDD: Powierzchnia ogółem: 0,94 ha, w tym: -zrealizowane	0,94	100	
<b>Zgodność z zakresem</b>	Map zagrożenia powodziowego	Nie dotyczy	
	Osuwiska	Nie dotyczy	
	Terenów górniczych	Nie dotyczy	



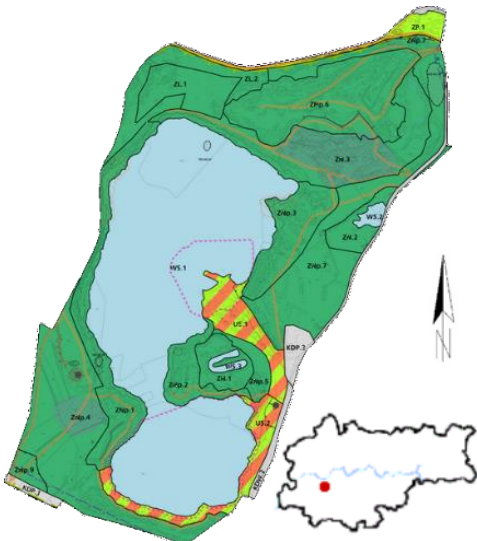
## Białe Morza

	Numer i data uchwały:	LVIII/777/12 z dnia 10.10.2012 r.		
	Obowiązuje od:	23.11.2012 r.		
	Wyroki sądowe lub rozstrzygnięcia nadzorcze:	Brak		
	Wnioski o zmianę planu (zgodne ze Studium):	Przed sporządzeniem	Zrealizowane w mpzp	Po uchwaleniu
		0	0	0
Stopień aktualności ustaleń planistycznych:				


<b>Cele planu</b>		Realizacja celu	
	Aktywizacja kluczowego obszaru rozwoju kulturowego poprzez zapewnienie realizacji zespołu elementów przestrzennych komponowanych z zielenią o charakterze publicznym;	<b>Tak</b>	
	Ustalenie zasad zagospodarowania przestrzennego;	<b>Tak</b>	
	Rozwiązanie problemów komunikacyjnych i infrastrukturalnych;	<b>Tak</b>	
	Urządzenie istniejących terenów zieleni jako przestrzeni publicznych o wysokich walorach estetycznych, przyrodniczych, funkcjonalnych i krajobrazowych;	<b>W toku</b>	
Przywracanie równowagi ekologicznej i walorów przyrodniczych na terenach poeksploatacyjnych i zdegradowanych.	<b>Tak</b>		
<b>Powierzchnia planu</b>	87,6 ha (0,27% powierzchni miasta)		
<b>Bilans terenów inwestycyjnych</b>		Stopień realizacji (ha):	Stopień realizacji (%):
	Up:		
	Powierzchnia ogółem: 13,2 ha, w tym:		
	- tereny inwestycyjne zainwestowane	10,1	76,5
	- tereny umożliwiające realizację inwestycji	3,1	23,5
	MN/U:		
	Powierzchnia ogółem: 6,2 ha, w tym:		
	- tereny inwestycyjne zainwestowane	3,2	51,6
	- tereny umożliwiające realizację inwestycji	3,0	48,4
	U:		
Powierzchnia ogółem: 4,1 ha, w tym:			
- tereny inwestycyjne zainwestowane	0,5	12,2	
- tereny umożliwiające realizację inwestycji	3,6	87,8	
MW/U:			
Powierzchnia ogółem: 0,4 ha, w tym:			
- tereny inwestycyjne zainwestowane	0,4	100	
Uo:			
Powierzchnia ogółem: 0,1 ha, w tym:			
- tereny umożliwiające realizację inwestycji	0,1	100	
<b>Stopień realizacji ustaleń planu</b>	<b>W zakresie terenów zielonych</b>		
	ZP/US:		

	Powierzchnia ogółem: 36,0 ha, w tym : - zrealizowane	36,0	100
	ZI: Powierzchnia ogółem: 1,9 ha, w tym : - zrealizowane	1,9	100
	ZP: Powierzchnia ogółem: 1,3 ha, w tym : - zrealizowane	1,3	100
	ZPz: Powierzchnia ogółem: 0,9 ha, w tym : - zrealizowane	0,6	66,7
	- niezrealizowane	0,3	33,3
	<b>W zakresie terenów komunikacyjnych</b>		
	KD/GP+T: Powierzchnia ogółem: 12,8 ha, w tym: -zrealizowane	12,8	100
	KD/GP: Powierzchnia ogółem: 2,75 ha, w tym: -zrealizowane	2,75	100
	KD/Z: Powierzchnia ogółem: 1,82 ha, w tym: -zrealizowane	1,82	100
	KD/L: Powierzchnia ogółem: 1,22 ha, w tym: -zrealizowane	1,22	100
KD/D: Powierzchnia ogółem: 2,27 ha, w tym: -zrealizowane	2,27	100	
<b>Zgodność z zakresem</b>	Map zagrożenia powodziowego	Nie	
	Osuwiska	Nie dotyczy	
	Terenów górniczych	Nie	

## Park Zakrzówek

	Numer i data uchwały:	LVIII/778/12 z dnia 10.10.2012 r.			
	Obowiązuje od:	07.11.2012 r.			
	Wyroki sądowe lub rozstrzygnięcia nadzorcze:	Wyrok Wojewódzkiego Sądu Administracyjnego w Krakowie z dnia 13 maja 2021 r.			
	Wnioski o zmianę planu (zgodne ze Studium):	Przed sporządzeniem	Zrealizowane w mpzp	Po uchwaleniu	
		0	0	0	
Stopień aktualności ustaleń planistycznych:					
Cele planu				Realizacja celu	
	Stworzenie warunków przestrzennych dla prawidłowego funkcjonowania obszaru, jego kontrolowanego i zrównoważonego zagospodarowania w oparciu o zasady ładu przestrzennego. Zadaniem szczegółowym planu jest umożliwienie wykorzystania tego rejonu na publiczne cele rekreacyjne, wypoczynkowe i sportowe, przy uwzględnieniu jego wartości przyrodniczych m.in. w zakresie form ochrony przyrody określonych przepisami odrębnymi.			<b>Tak</b>	
Powierzchnia planu	48,9 ha (0,15% powierzchni miasta)				
Bilans terenów inwestycyjnych			Stopień realizacji (ha):	Stopień realizacji (%):	
	US: Powierzchnia ogółem: 2,6 ha, w tym: - tereny inwestycyjne zainwestowane - tereny umożliwiające realizację inwestycji	0,5 2,1	19,2 80,8		
Stopień realizacji ustaleń planu	<b>W zakresie terenów zielonych</b>				
	ZNp: Powierzchnia ogółem: 19,4 ha, w tym : - zrealizowane	19,4	100		
	ZN: Powierzchnia ogółem: 5,0 ha, w tym : - zrealizowane	5,0	100		
	ZL: Powierzchnia ogółem: 2,7 ha, w tym : - zrealizowane	2,7	100		
	ZP: Powierzchnia ogółem: 0,7 ha, w tym : - zrealizowane	0,7	100		
	<b>W zakresie terenów komunikacyjnych</b>				
Brak					
Zgodność z zakresie	Map zagrożenia powodziowego	Nie			
	Osuwiska	Nie dotyczy			
	Terenów górniczych	Nie dotyczy			

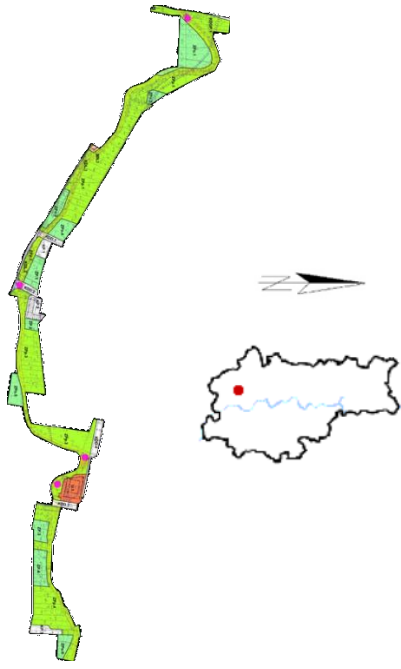
## Bronowice Małe - Tetmajera

	Numer i data uchwały:	LIX/813/12 z dnia 24.10.2012 r.		
	Obowiązuje od:	07.12.2012 r.		
	Wyroki sądowe lub rozstrzygnięcia nadzorcze:	Prawomocny od 15 kwietnia 2015 r. wyrok WSA w Krakowie z 17 maja 2013 r. dot. 0,79 ha (0,5% pow. planu).		
	Wnioski o zmianę planu (zgodne ze Studium):	Przed sporządzeniem	Zrealizowane w mpzp	Po uchwaleniu
		0	0	11 (8)
Stopień aktualności ustaleń planistycznych:	Plan miejscowy nieaktualny w zakresie granic obszarów osuwania się mas ziemnych.			

<b>Cele planu</b>		Realizacja celu	
	Ustalenie zasad kompozycji przestrzennej obszaru - wydzielenie dla poszczególnych części obszaru terenów przeznaczonych do zabudowy i zainwestowania przy jednoczesnej ochronie terenów otwartych (zielonych);	<b>Tak</b>	
	Ochrona walorów ruralistyczno-krajobrazowych terenu dawnej wsi Bronowice Małe;	<b>Tak</b>	
	Ustalenie zasad zachowania i kształtowania zabudowy – zapewnienie warunków prawnych i przestrzennych dla rozwoju nowego budownictwa mieszkaniowego niskiej intensywności oraz lokalizacji usług o charakterze lokalnym;	<b>Tak</b>	
	Ochrona walorów przyrodniczych, krajobrazowych i kulturowych obszaru;	<b>Tak</b>	
	Integracja przestrzenna i funkcjonalna obszaru z terenami sąsiednimi poprzez utrwalenie istniejących oraz tworzenie nowych powiązań przestrzennych, kompozycyjnych, widokowych, przyrodniczych;	<b>Tak</b>	
	Ustalenie zasad obsługi komunikacyjnej i infrastrukturalnej.	<b>Tak</b>	
<b>Powierzchnia planu</b>	174,3 ha (0,58% powierzchni miasta)		
<b>Bilans terenów inwestycyjnych</b>		Stopień realizacji (ha):	Stopień realizacji (%):
	MN:		
	Powierzchnia ogółem: 79,6 ha, w tym:		
	- tereny inwestycyjne zainwestowane	34,6	43,5
	- tereny umożliwiające realizację inwestycji	45,0	56,5
	U:		
	Powierzchnia ogółem: 8,7 ha, w tym:		
- tereny inwestycyjne zainwestowane	3,5	40,2	
- tereny umożliwiające realizację inwestycji	5,2	59,8	
MN/U:			
Powierzchnia ogółem: 7,6 ha, w tym:			
- tereny inwestycyjne zainwestowane	4,8	63,2	
- tereny umożliwiające realizację inwestycji	2,8	36,8	
MW:			
Powierzchnia ogółem: 4,9 ha, w tym:			

	- tereny inwestycyjne zainwestowane	4,9	100
	Uks: Powierzchnia ogółem: 1,8 ha, w tym:		
	- tereny inwestycyjne zainwestowane	1,1	61,1
	- tereny umożliwiające realizację inwestycji	0,7	38,9
	Up: Powierzchnia ogółem: 1,1 ha, w tym:		
	- tereny inwestycyjne zainwestowane	0,7	63,6
	- tereny umożliwiające realizację inwestycji	0,4	36,4
Stopień realizacji ustaleń planu	<b>W zakresie terenów zielonych</b>		
	R: Powierzchnia ogółem: 28,5 ha, w tym :		
	- zrealizowane	27,8	97,5
	- niezrealizowane	0,7	2,5
	ZP: Powierzchnia ogółem: 12,1 ha, w tym :		
	- zrealizowane	11,9	98,3
	- niezrealizowane	0,2	1,7
	<b>W zakresie terenów komunikacyjnych</b>		
	KD/GP: Powierzchnia ogółem: 6,87 ha, w tym:		
	-zrealizowane	6,87	100
KD/Z: Powierzchnia ogółem: 1,02 ha, w tym:			
-zrealizowane	1,02	100	
KD/L: Powierzchnia ogółem: 4,99 ha, w tym:			
-zrealizowane	4,85	97,27	
-niezrealizowane	0,14	2,73	
KD/D: Powierzchnia ogółem: 8,67 ha, w tym:			
-zrealizowane	6,6	76,15	
-niezrealizowane	2,07	23,85	
Zgodność z zakresem	Map zagrożenia powodziowego	Nie dotyczy	
	Osuwiska	Nie	
	Terenów górniczych	Nie dotyczy	

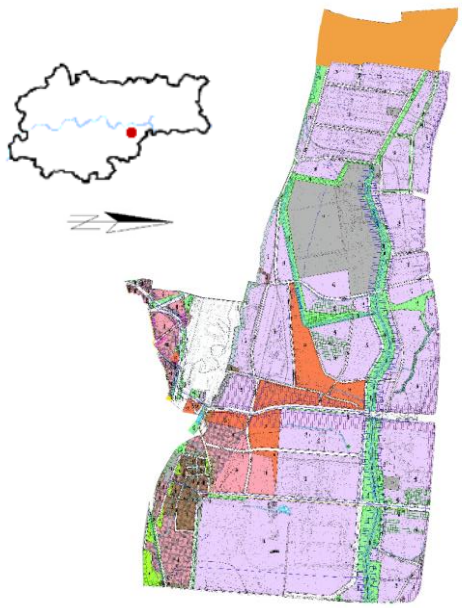
## Młynówka Królewska - Zarzecze

	Numer i data uchwały:	LIX/815/12 z dnia 24.10.2012 r.		
	Obowiązuje od:	21.11.2012 r.		
	Wyroki sądowe lub rozstrzygnięcia nadzorcze:	Brak		
	Wnioski o zmianę planu (zgodne ze Studium):	Przed sporządzeniem	Zrealizowane w mpzp	Po uchwaleniu
		0	0	5 (4)
Stopień aktualności ustaleń planistycznych:				

<b>Cele planu</b>		Realizacja celu	
	Ochrona terenów w rejonie dawnej Młynówki Królewskiej, stanowiących ważny element systemu zieleni miejskiej Krakowa. Oznacza to ustalenie warunków przestrzennych umożliwiających m.in.:	<b>Tak</b>	
	• ochronę systemu przyrodniczego przed niepożądanym naporem inwestycyjnym;	<b>Tak</b>	
	• kształtowanie wysokiej jakości miejskiej przestrzeni publicznej o charakterze parkowym – Parku Młynówka Królewska;	<b>Tak</b>	
	• urządzenie terenów zieleni jako przestrzeni o wysokich walorach estetycznych, przyrodniczych, krajobrazowych i rekreacyjnych;	<b>Tak</b>	
	• integrację przestrzenną obszaru z terenami sąsiednimi poprzez utrwalenie istniejących powiązań widokowych oraz przyrodniczych;	<b>Tak</b>	
	• zahamowanie procesów degradacji przestrzennej;	<b>Tak</b>	
	• określenie warunków dla racjonalnego kształtowania zabudowy, nie powodującej uszczerbienia zasobów systemu przyrodniczego.	<b>Tak</b>	
<b>Powierzchnia planu</b>	5,9 ha (0,02% powierzchni miasta)		
<b>Bilans terenów inwestycyjnych</b>		Stopień realizacji (ha):	Stopień realizacji (%):
	U: Powierzchnia ogółem: 0,2 ha, w tym: - tereny inwestycyjne zainwestowane	0,2	100
	MN: Powierzchnia ogółem: 0,02 ha, w tym: - tereny inwestycyjne zainwestowane	0,02	100
<b>Stopień realizacji ustaleń planu</b>	<b>W zakresie terenów zielonych</b>		
	ZPp: Powierzchnia ogółem: 3,9 ha, w tym : - zrealizowane - niezrealizowane	3,7 0,2	95,9 4,1

	Powierzchnia ogółem: 0,9 ha, w tym : - zrealizowane	0,9	100
	ZP: Powierzchnia ogółem: 0,4 ha, w tym : - zrealizowane	0,4	100
	<b>W zakresie terenów komunikacyjnych</b>		
	KDGP Powierzchnia ogółem: 0,01 ha, w tym: -zrealizowane	0,01	100
<b>Zgodność z zakresie</b>	KD/L: Powierzchnia ogółem: 0,07 ha, w tym: -zrealizowane	0,07	100
	KD/D: Powierzchnia ogółem: 0,27 ha, w tym: -zrealizowane	0,27	100
	Map zagrożenia powodziowego	Nie dotyczy	
	Osuwiska	Nie dotyczy	
	Terenów górniczych	Nie dotyczy	


## Płaszów - Rybitwy

	Numer i data uchwały:	LXI/859/12 z dnia 21.11.2012 r.		
	Obowiązuje od:	04.01.2013 r.		
	Wyroki sądowe lub rozstrzygnięcia nadzorcze:	Brak		
	Wnioski o zmianę planu (zgodne ze Studium):	Przed sporządzeniem	Zrealizowane w mpzp	Po uchwaleniu
		0	0	20 (10)
Stopień aktualności ustaleń planistycznych:				
<b>Cele planu</b>	Cele planu miejscowego nie zostały określone.			Realizacja celu -
<b>Powierzchnia planu</b>	718,2 ha (2,19% powierzchni miasta)			
<b>Bilans terenów inwestycyjnych</b>		Stopień realizacji (ha):	Stopień realizacji (%):	
	PU: Powierzchnia ogółem: 391,1 ha, w tym:			
	- tereny inwestycyjne zainwestowane	247,8	63,4	
	- tereny umożliwiające realizację inwestycji	143,3	36,6	
	MU: Powierzchnia ogółem: 50,6 ha, w tym:			
	- tereny inwestycyjne zainwestowane	34,0	67,2	
	- tereny umożliwiające realizację inwestycji	16,6	32,8	
	U: Powierzchnia ogółem: 38,7 ha, w tym:			
	- tereny inwestycyjne zainwestowane	14,9	38,5	
	- tereny umożliwiające realizację inwestycji	23,8	61,5	
MW: Powierzchnia ogółem: 11,2 ha, w tym:				
- tereny inwestycyjne zainwestowane	11,0	98,2		
- tereny umożliwiające realizację inwestycji	0,2	1,8		
PUo: Powierzchnia ogółem: 6,8 ha, w tym:				
- tereny inwestycyjne zainwestowane	6,5	95,6		
- tereny umożliwiające realizację inwestycji	0,3	4,4		
<b>Stopień realizacji ustaleń planu</b>	<b>W zakresie terenów zielonych</b>			
	ZW: Powierzchnia ogółem: 42,5 ha, w tym :			
	- zrealizowane	39,1	92	
	- niezrealizowane	3,4	8	
ZU: Powierzchnia ogółem: 18,9 ha, w tym :				
- zrealizowane	18,9	100		



	ZP: Powierzchnia ogółem: 5,3 ha, w tym : - zrealizowane - niezrealizowane	4,2 1,1	79,2 20,8
	<b>W zakresie terenów komunikacyjnych</b>		
	KS: Powierzchnia ogółem: 0,45 ha, w tym: -zrealizowane	0,45	100
	KDGP: Powierzchnia ogółem: 0,06 ha, w tym: -zrealizowane	0,06	100
	KDZ: Powierzchnia ogółem: 8,54 ha, w tym: -zrealizowane -niezrealizowane	2,45 6,09	28,68 71,32
	KDL: Powierzchnia ogółem: 36,4 ha, w tym: -zrealizowane -niezrealizowane	26,02 10,38	71,48 28,52
	KDD: Powierzchnia ogółem: 13,25 ha, w tym: -zrealizowane -niezrealizowane	10,35 2,91	78,05 21,95
	Map zagrożenia powodziowego	Nie	
	Osuwiska	Nie dotyczy	
	Terenów górniczych	Nie dotyczy	
<b>Zgodność z zakresem</b>			

## Osiedle Oficerskie

	Numer i data uchwały:	LXII/888/12 z dnia 05.12.2012 r.		
	Obowiązuje od:	14.01.2013 r.		
	Wyroki sądowe lub rozstrzygnięcia nadzorcze:	Wyrok Wojewódzkiego Sądu Administracyjnego z dnia 10 czerwca 2022 r.		
	Wnioski o zmianę planu (zgodne ze Studium):	Przed sporządzeniem	Zrealizowane w mpzp	Po uchwaleniu
		0	0	8 (5)
Stopień aktualności ustaleń planistycznych:				

	Realizacja celu
Ochrona historycznego układu urbanistycznego Osiedla Oficerskiego z istniejącą siecią ulic i tradycyjną zabudową mieszkaniową o charakterze willowym w otoczeniu zieleni (ogrodów przydomowych);	<b>Tak</b>
Zachowanie wartości kulturowych, kompozycyjnych i krajobrazowych osiedla;	<b>Tak</b>
Zachowanie obiektów o wartościach architektonicznych objętych ochroną konserwatorską;	<b>Tak</b>
Ustalenie warunków przestrzennych umożliwiających m.in.:	<b>Tak</b>
<ul style="list-style-type: none"> <li>• kontynuację zabudowy mieszkaniowej w otoczeniu zieleni, o racjonalnie wykorzystanej przestrzeni i uporządkowanym układzie urbanistycznym;</li> </ul>	<b>Tak</b>
<ul style="list-style-type: none"> <li>• zahamowanie procesów degradacji przestrzennej, poprzez wykluczenie lokalizacji zabudowy mieszkaniowej wielorodzinnej, wypaczającej charakter osiedla;</li> </ul>	<b>Tak</b>
<ul style="list-style-type: none"> <li>• powiększenie powierzchni terenów zieleni urządzonej publicznej wysokich o walorach estetycznych, przyrodniczych, funkcjonalnych i krajobrazowych.</li> </ul>	<b>Nie</b>

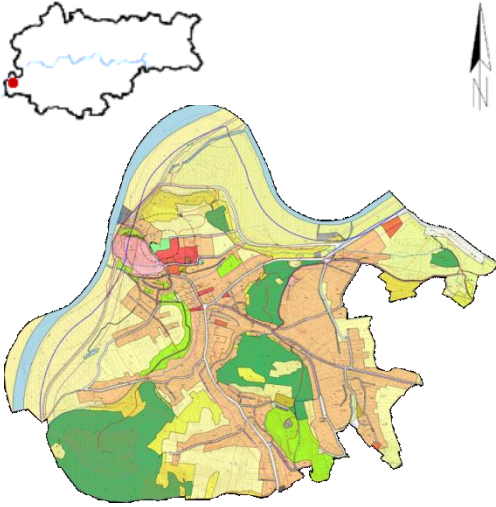
<b>Powierzchnia planu</b>	71,1 ha (0,22% powierzchni miasta)	
---------------------------	---------------------------------------	--

	Stopień realizacji (ha):	Stopień realizacji (%):	
<b>Bilans terenów inwestycyjnych</b>	MN(Nw): Powierzchnia ogółem: 25,5 ha, w tym:		
	- tereny inwestycyjne zainwestowane	25,2	99
	- tereny umożliwiające realizację inwestycji	0,3	1
	MW(N): Powierzchnia ogółem: 8,1 ha, w tym:		
	- tereny inwestycyjne zainwestowane	8,1	100
	MN(N): Powierzchnia ogółem: 4,5 ha, w tym:		
- tereny inwestycyjne zainwestowane	4,4	98	
- tereny umożliwiające realizację inwestycji	0,1	2	
UO: Powierzchnia ogółem: 3,0 ha, w tym:			

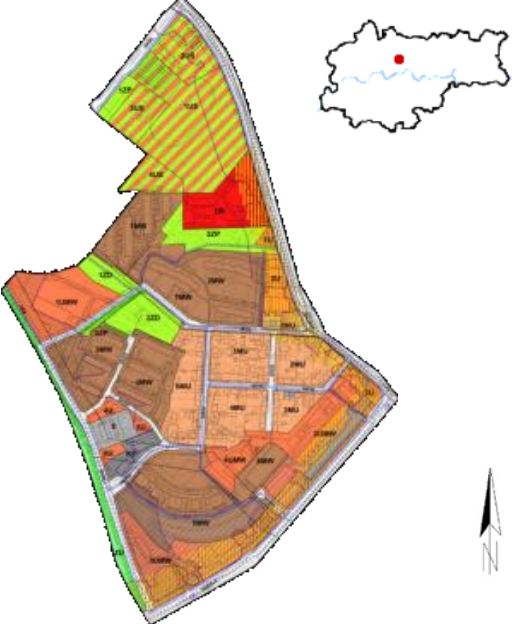
	- tereny inwestycyjne zainwestowane U: Powierzchnia ogółem: 2,4 ha, w tym: - tereny inwestycyjne zainwestowane MW(N)/U: Powierzchnia ogółem: 2,0 ha, w tym: - tereny inwestycyjne zainwestowane - tereny umożliwiające realizację inwestycji US: Powierzchnia ogółem: 1,8 ha, w tym: - tereny inwestycyjne zainwestowane UŁ: Powierzchnia ogółem: 1,4 ha, w tym: - tereny inwestycyjne zainwestowane MW(W)/U: Powierzchnia ogółem: ha, w tym: - tereny inwestycyjne zainwestowane MW(W): Powierzchnia ogółem: 0,5 ha, w tym: - tereny inwestycyjne zainwestowane Uks: Powierzchnia ogółem: 0,4 ha, w tym: - tereny inwestycyjne zainwestowane	3,0  2,4  1,96 0,04  1,8  1,4  0,6  0,5  0,4	100  100  98 2  100  100  100  100  100
Stopień realizacji ustaleń planu	<b>W zakresie terenów zielonych</b>		
	ZP: Powierzchnia ogółem: 2,6 ha, w tym : - zrealizowane	2,6	100
	<b>W zakresie terenów komunikacyjnych</b>		
	KD/G: Powierzchnia ogółem: 0,07 ha, w tym: -zrealizowane	0,07	100
	KD/Z: Powierzchnia ogółem: 2,65 ha, w tym: -zrealizowane	2,65	100
	KD/L+T: Powierzchnia ogółem: 0,26 ha, w tym: -zrealizowane	0,26	100
	KD/L: Powierzchnia ogółem: 4,75 ha, w tym: -zrealizowane	4,75	100
KD/D: Powierzchnia ogółem: 10,05 ha, w tym: -zrealizowane -niezrealizowane	9,85 0,19	98,08 1,92	
Zgodność z zakresem	Map zagrożenia powodziowego	Nie dotyczy	
	Osuwiska	Nie dotyczy	
	Terenów górniczych	Nie dotyczy	

## Tyniec - Osiedle

	Numer i data uchwały:	LXIII/898/12 z dnia 19.12.2012 r.		
	Obowiązuje od:	08.02.2013 r.		
	Wyroki sądowe lub rozstrzygnięcia nadzorcze:	Brak		
	Wnioski o zmianę planu (zgodne ze Studium):	Przed sporządzeniem	Zrealizowane w mpzp	Po uchwaleniu
		0	0	47 (25)
Stopień aktualności ustaleń planistycznych:				
<b>Cele planu</b>				Realizacja celu
	Podporządkowania planowanego zainwestowania ochronie wartości środowiska przyrodniczego, krajobrazowego i kulturowego;			<b>Tak</b>
	Poprawy dostępności komunikacyjnej;			<b>Nie</b>
	Poprawy ładu przestrzennego poprzez zwiększenie wymagań dotyczących standardów zabudowy i zagospodarowania.			<b>Tak</b>
<b>Powierzchnia planu</b>	393,7 ha (1,20% powierzchni miasta)			
<b>Bilans terenów inwestycyjnych</b>			Stopień realizacji (ha):	Stopień realizacji (%):
	<b>MN:</b>			
	Powierzchnia ogółem: 99,6 ha, w tym:			
	- tereny inwestycyjne zainwestowane	66,1	66,4	
	- tereny umożliwiające realizację inwestycji	33,5	33,6	
	<b>UK:</b>			
	Powierzchnia ogółem: 4,9 ha, w tym:			
	- tereny inwestycyjne zainwestowane	2,6	53,1	
	- tereny umożliwiające realizację inwestycji	2,3	46,9	
	<b>UP:</b>			
Powierzchnia ogółem: 2,7 ha, w tym:				
- tereny inwestycyjne zainwestowane	1,6	59,3		
- tereny umożliwiające realizację inwestycji	1,1	40,7		
<b>U:</b>				
Powierzchnia ogółem: 1,7 ha, w tym:				
- tereny inwestycyjne zainwestowane	1,7	100		
<b>US:</b>				
Powierzchnia ogółem: 1,1 ha, w tym:				
- tereny inwestycyjne zainwestowane	1,1	100		
<b>MW:</b>				
Powierzchnia ogółem: ha, w tym:				
- tereny inwestycyjne zainwestowane	0,1	100		
<b>Stopień realizacji ustaleń planu</b>	<b>W zakresie terenów zielonych</b>			
	<b>R:</b>			
	Powierzchnia ogółem: 144,1 ha, w tym :			
- zrealizowane	137,3	95,3		
- niezrealizowane	6,8	4,7		


	ZL: Powierzchnia ogółem: 56,0 ha, w tym : - zrealizowane	56,0	100
	RL: Powierzchnia ogółem: 25,0 ha, w tym : - zrealizowane	24,6	98,4
	- niezrealizowane	0,4	1,6
	ZP: Powierzchnia ogółem: 14,5 ha, w tym : - zrealizowane	13,5	93,1
	- niezrealizowane	1,0	6,9
	ZC: Powierzchnia ogółem: 0,7 ha, w tym : - zrealizowane	0,7	100
	<b>W zakresie terenów komunikacyjnych</b>		
	KDA Powierzchnia ogółem: 2,93 ha, w tym: -zrealizowane	2,93	100
	KDZ: Powierzchnia ogółem: 4,08 ha, w tym: -zrealizowane	4,08	100
	KDL: Powierzchnia ogółem: 2,21 ha, w tym: -zrealizowane	0,52	23,47
-niezrealizowane	1,69	76,53	
KDD: Powierzchnia ogółem: 8,68 ha, w tym: -zrealizowane	7,6	87,55	
-niezrealizowane	1,08	12,45	
<b>Zgodność z zakresie</b>	Map zagrożenia powodziowego	Nie	
	Osuwiska	Nie	
	Terenów górniczych	Nie dotyczy	

## Mogilska Chałupnika

	Numer i data uchwały:	LXIV/929/13 z dnia 09.01.2013 r.		
	Obowiązuje od:	22.02.2013 r.		
	Wyroki sądowe lub rozstrzygnięcia nadzorcze:	Brak		
	Wnioski o zmianę planu (zgodne ze Studium):	Przed sporządzeniem	Zrealizowane w mpzp	Po uchwaleniu
		0	0	4 (4)
Stopień aktualności ustaleń planistycznych:				
<b>Cele planu</b>	Cele planu miejscowego nie zostały określone.			Realizacja celu
				-
<b>Powierzchnia planu</b>	43,4 ha (0,13% powierzchni miasta)			
<b>Bilans terenów inwestycyjnych</b>		Stopień realizacji (ha):	Stopień realizacji (%):	
	MW: Powierzchnia ogółem: 11,4 ha, w tym: - tereny inwestycyjne zainwestowane	10,9	95,6	
	- tereny umożliwiające realizację inwestycji	0,5	4,4	
	UMW: Powierzchnia ogółem: 7,1 ha, w tym: - tereny inwestycyjne zainwestowane	6,5	91,5	
	- tereny umożliwiające realizację inwestycji	0,6	8,5	
	US: Powierzchnia ogółem: 5,8 ha, w tym: - tereny inwestycyjne zainwestowane	5,8	100	
	MU: Powierzchnia ogółem: 5,5 ha, w tym: - tereny inwestycyjne zainwestowane	5,2	94,5	
	- tereny umożliwiające realizację inwestycji	0,3	5,5	
	UK: Powierzchnia ogółem: 1,4 ha, w tym: - tereny inwestycyjne zainwestowane	1,4	100	
	U: Powierzchnia ogółem: 1,2 ha, w tym: - tereny inwestycyjne zainwestowane	1,2	100	
<b>Stopień realizacji ustaleń planu</b>	<b>W zakresie terenów zielonych</b>			
	ZP: Powierzchnia ogółem: 1,3 ha, w tym : - zrealizowane	1,3	100	
	ZD: Powierzchnia ogółem: 1,2 ha, w tym : - zrealizowane	1,2	100	

	ZU: Powierzchnia ogółem: 0,9 ha, w tym : - zrealizowane	0,9	100
<b>W zakresie terenów komunikacyjnych</b>			
	KD/Z+T: Powierzchnia ogółem: 3,39 ha, w tym: -zrealizowane	3,39	100
	KD/L: Powierzchnia ogółem: 1,87 ha, w tym: -zrealizowane	1,51	80,52
	-niezrealizowane	0,37	19,48
	KD/D: Powierzchnia ogółem: 1,37 ha, w tym: -zrealizowane	1,28	93,79
	-niezrealizowane	0,09	6,21
<b>Zgodność z zakresie</b>	Map zagrożenia powodziowego	Nie dotyczy	
	Osuwiska	Nie dotyczy	
	Terenów górniczych	Nie dotyczy	

## Bieńczyce - Osiedle

	Numer i data uchwały:	LXX/1007/13 z dnia 27.03.2013 r.			
	Obowiązuje od:	23.04.2013 r.			
	Wyroki sądowe lub rozstrzygnięcia nadzorcze:	Brak			
	Wnioski o zmianę planu (zgodne ze Studium):	Przed sporządzeniem	Zrealizowane w mpzp	Po uchwaleniu	
		0	0	1 (1)	
Stopień aktualności ustaleń planistycznych:					

<b>Cele planu</b>		Realizacja celu
	Zagwarantowanie prawidłowego funkcjonowania istniejących osiedli w dostosowaniu do współczesnych standardów poprzez:	<b>Tak</b>
	• ochronę Plant Bieńczyckich i zapewnienie odpowiedniej ilości terenów zielonych;	<b>Tak</b>
	• uporządkowanie zagospodarowania terenu;	<b>Tak</b>
	• wskazanie przestrzeni publicznych;	<b>Tak</b>
	• wyznaczenie miejsc parkingowych;	<b>Tak</b>
	• uzupełnienie istniejącej zabudowy mieszkaniowej o usługi;	<b>Tak</b>
• stworzenie warunków dla rozwoju infrastruktury technicznej.	<b>Tak</b>	

<b>Powierzchnia planu</b>	122,5 ha (0,37% powierzchni miasta)		
---------------------------	--	--	--

	Stopień realizacji (ha):	Stopień realizacji (%):	
<b>Bilans terenów inwestycyjnych</b>	<b>MW:</b>		
	Powierzchnia ogółem: 47,7 ha, w tym:		
	- tereny inwestycyjne zainwestowane	46,0	96,4
	- tereny umożliwiające realizację inwestycji	1,7	3,6
	<b>U:</b>		
	Powierzchnia ogółem: 12,2 ha, w tym:		
- tereny inwestycyjne zainwestowane	11,7	95,9	
- tereny umożliwiające realizację inwestycji	0,5	4,1	
<b>Uo:</b>			
Powierzchnia ogółem: 12,0 ha, w tym:			
- tereny inwestycyjne zainwestowane	12,0	100	
<b>Uk:</b>			
Powierzchnia ogółem: 0,8 ha, w tym:			
- tereny inwestycyjne zainwestowane	0,8	100	

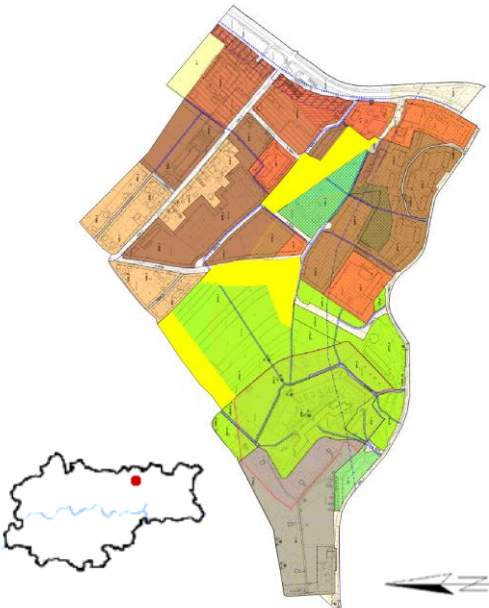
  

<b>Stopień realizacji ustaleń planu</b>	<b>W zakresie terenów zielonych</b>		
	<b>ZPp:</b> Powierzchnia ogółem: 15,7 ha, w tym : - zrealizowane	15,7	100
	<b>ZPz:</b> Powierzchnia ogółem: 2,9 ha, w tym : - zrealizowane	2,8	96,6



	- niezrealizowane	0,1	3,4
	ZPi: Powierzchnia ogółem: 1,0 ha, w tym :		
	- zrealizowane	1,0	100
	<b>W zakresie terenów komunikacyjnych</b>		
	KDGP: Powierzchnia ogółem: 2,08 ha, w tym:		
	-zrealizowane	2,08	100
	KDGt: Powierzchnia ogółem: 2,52 ha, w tym:		
	-zrealizowane	2,52	100
	KDZT: Powierzchnia ogółem: 6,95 ha, w tym:		
	-zrealizowane	6,95	100
KDZ: Powierzchnia ogółem: 2,95 ha, w tym:			
-zrealizowane	2,95	100	
KDL: Powierzchnia ogółem: 3,08 ha, w tym:			
-zrealizowane	3,08	100	
KDD: Powierzchnia ogółem: 1,45 ha, w tym:			
-zrealizowane	1,45	100	
<b>Zgodność z zakresem</b>	Map zagrożenia powodziowego	Nie dotyczy	
	Osuwiska	Nie dotyczy	
	Terenów górniczych	Nie dotyczy	

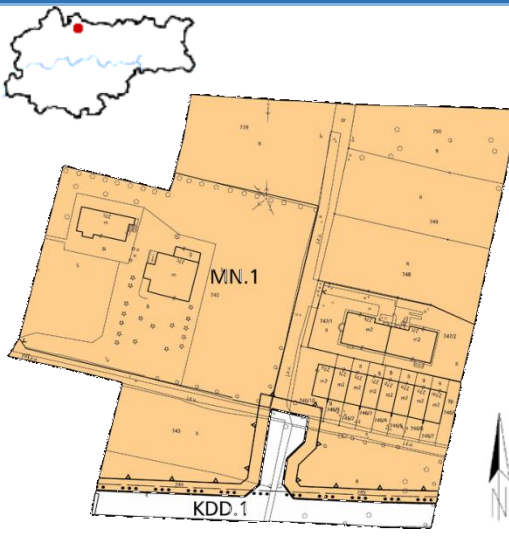
## Kantorowicka - Niebyła

	Numer i data uchwały:	LXX/1008/13 z dnia 27.03.2013 r.		
	Obowiązuje od:	23.04.2013 r.		
	Wyroki sądowe lub rozstrzygnięcia nadzorcze:	Brak		
	Wnioski o zmianę planu (zgodne ze Studium):	Przed sporządzeniem	Zrealizowane w mpzp	Po uchwaleniu
		0	0	17 (5)
Stopień aktualności ustaleń planistycznych:				

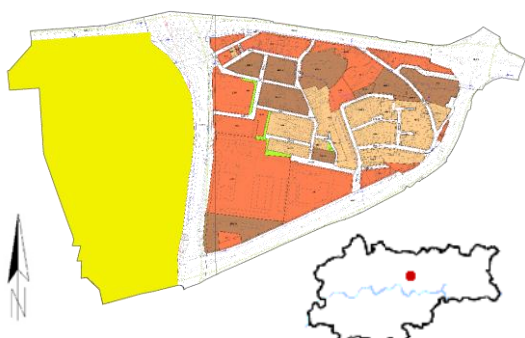
<b>Cele planu</b>			Realizacja celu	
	Ochrona Fortu 49 Krzesławice i jego przedpola;		<b>Tak</b>	
	Ochrona istniejących relacji krajobrazowych w ujęciu ponadlokalnym;		<b>Tak</b>	
	Uporządkowanie relacji przestrzennych pomiędzy istniejącą zabudową jednorodziną, a wyznaczoną w studium zabudową wielorodzinną na styku przestrzeni miejskiej z podmiejską i w sąsiedztwie terenów otwartych;		<b>Tak</b>	
	Zapewnienie rezerw terenowych pod budowę nowych połączeń komunikacyjnych i poprawę istniejącego układu komunikacyjnego.		<b>Tak</b>	
<b>Powierzchnia planu</b>	52,2 ha (0,16% powierzchni miasta)			
<b>Bilans terenów inwestycyjnych</b>			Stopień realizacji (ha):	
			Stopień realizacji (%):	
	MN:			
	Powierzchnia ogółem: 4,3 ha, w tym:			
	- tereny inwestycyjne zainwestowane		3,2	74,4
	- tereny umożliwiające realizację inwestycji		1,1	25,6
	MW:			
	Powierzchnia ogółem: 12,5 ha, w tym:			
	- tereny inwestycyjne zainwestowane		9,3	74,4
	- tereny umożliwiające realizację inwestycji		3,2	25,6
MW/U:				
Powierzchnia ogółem: 4,0 ha, w tym:				
- tereny inwestycyjne zainwestowane		3,4	85	
- tereny umożliwiające realizację inwestycji		0,6	15	
U:				
Powierzchnia ogółem: 1,9 ha, w tym:				
- tereny inwestycyjne zainwestowane		1,8	94,7	
- tereny umożliwiające realizację inwestycji		0,1	5,3	
Uo:				
Powierzchnia ogółem: 1,4 ha, w tym:				
- tereny inwestycyjne zainwestowane		1,4	100	
Uz:				
Powierzchnia ogółem: 0,6 ha, w tym:				

	- tereny inwestycyjne zainwestowane	0,6	100	
<b>Stopień realizacji ustaleń planu</b>	<b>W zakresie terenów zielonych</b>			
	R: Powierzchnia ogółem: 0,7 ha, w tym : - zrealizowane	0,7	100	
	ZCf: Powierzchnia ogółem: 6,5 ha, w tym : - zrealizowane	6,5	100	
	ZP: Powierzchnia ogółem: 0,6 ha, w tym : - zrealizowane	0,6	100	
	ZPf: Powierzchnia ogółem: 6,5 ha, w tym : - zrealizowane	6,5	100	
	ZPfn: Powierzchnia ogółem: 6,4 ha, w tym : - zrealizowane	4,9	76,6	
		- niezrealizowane	1,5	23,4
	ZPn: Powierzchnia ogółem: 1,4 ha, w tym : - zrealizowane	1,4	100	
	<b>W zakresie terenów komunikacyjnych</b>			
	KDG: Powierzchnia ogółem: 2,85 ha, w tym: -zrealizowane	2,85	100	
	KDL: Powierzchnia ogółem: 1,81 ha, w tym: -zrealizowane	1,81	100	
	KDD: Powierzchnia ogółem: 1,59 ha, w tym: -zrealizowane	1,59	85,54	
	-niezrealizowane	0,23	14,46	
<b>Zgodność z zakresie</b>	Map zagrożenia powodziowego	Nie dotyczy		
	Osuwiska	Nie dotyczy		
	Terenów górniczych	Nie dotyczy		

## Siewna – Kuźnicy Kołtąjowskiej

	Numer i data uchwały:	LXXI/1031/13 z dnia 10.04.2013 r.		
	Obowiązuje od:	02.05.2013 r.		
	Wyroki sądowe lub rozstrzygnięcia nadzorcze:	Brak		
	Wnioski o zmianę planu (zgodne ze Studium):	Przed sporządzeniem	Zrealizowane w mpzp	Po uchwaleniu
		0	0	0
Stopień aktualności ustaleń planistycznych:				
Cele planu				Realizacja celu
	Uporządkowanie sytuacji planistycznej w tym rejonie, poprzez wyznaczenie w planie dodatkowych terenów drogowych i poprawę układu komunikacyjnego.			<b>Tak</b>
Powierzchnia planu	1,7 ha (0,01% powierzchni miasta)			
Bilans terenów inwestycyjnych			Stopień realizacji (ha):	Stopień realizacji (%):
	MN: Powierzchnia ogółem: 1,6 ha, w tym: - tereny inwestycyjne zainwestowane - tereny umożliwiające realizację inwestycji	0,5 1,1	31,3 68,8	
Stopień realizacji ustaleń planu	<b>W zakresie terenów zielonych</b>			
	Brak			
	<b>W zakresie terenów komunikacyjnych</b>			
Zgodność z zakresie	Map zagrożenia powodziowego	Nie dotyczy		
	Osuwiska	Nie dotyczy		
	Terenów górniczych	Nie dotyczy		

## Stare Czyżyny

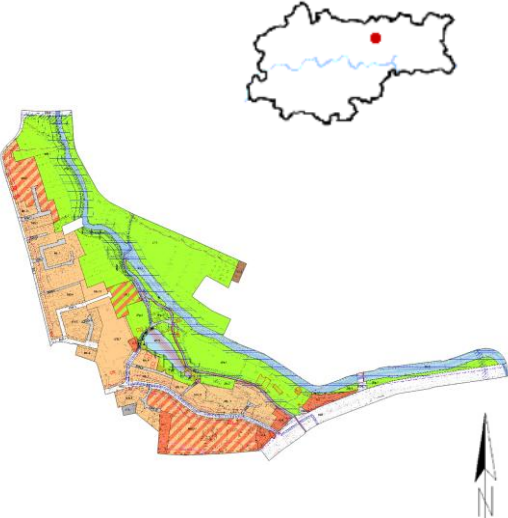
	Numer i data uchwały:	LXXI/1032/13 z dnia 10.04.2013 r.		
	Obowiązuje od:	07.05.2013 r.		
	Orzeczenia sądów administracyjnych i rozstrzygnięcie nadzorcze dot. planu:	Brak		
	Wnioski o zmianę planu (zgodne ze Studium):	Przed sporządzeniem	Zrealizowane w mpzp	Po uchwaleniu
		0	0	13 (11)
Stopień aktualności ustaleń planistycznych:				

<b>Cele planu</b>	Cele planu miejscowego nie zostały określone.	Realizacja celu -	
<b>Powierzchnia planu</b>	65,5 ha (0,31% powierzchni miasta)		
<b>Bilans terenów inwestycyjnych</b>	U:	Stopień realizacji (ha):	Stopień realizacji (%):
	Powierzchnia ogółem: 18,2 ha, w tym:		
	- tereny inwestycyjne zainwestowane	15,5	85,2
	- tereny umożliwiające realizację inwestycji	2,7	14,8
	MN:		
	Powierzchnia ogółem: 9,0 ha, w tym:		
	- tereny inwestycyjne zainwestowane	8,7	96,7
- tereny umożliwiające realizację inwestycji	0,3	3,3	
MW:			
Powierzchnia ogółem: 8,8 ha, w tym:			
- tereny inwestycyjne zainwestowane	8,4	95,5	
- tereny umożliwiające realizację inwestycji	0,4	4,5	
<b>Stopień realizacji ustaleń planu</b>	<b>W zakresie terenów zielonych</b>		
	ZI:		
	Powierzchnia ogółem: 0,4 ha, w tym :		
	- zrealizowane	0,4	100
	ZP:		
	Powierzchnia ogółem: 0,04 ha, w tym :		
	- zrealizowane	0,04	100
	<b>W zakresie terenów komunikacyjnych</b>		
	KDGP:		
	Powierzchnia ogółem: 8,82 ha, w tym:		
-zrealizowane	8,82	100	
KDG:			
Powierzchnia ogółem: 10,47 ha, w tym:			
-zrealizowane	10,47	100	
KDZ:			
Powierzchnia ogółem: 4,54 ha, w tym:			
-zrealizowane	4,54	100	
KDD:			
Powierzchnia ogółem: 5,14 ha, w tym:			
-zrealizowane	4,96	96,51	
-niezrealizowane	0,18	3,49	


Zgodność z zakresem	Map zagrożenia powodziowego	Nie
	Osuwiska	Nie dotyczy
	Terenów górniczych	Nie dotyczy

## Bieńczyce – Park Reczny Dłubni

	Numer i data uchwały:	LXXII/1048/13 z dnia 24.04.2013 r.		
	Obowiązuje od:	15.05.2013 r.		
	Wyroki sądowe lub rozstrzygnięcia nadzorcze:	Wyrok Naczelnego Sądu Administracyjnego z dnia 10 lutego 2021 r. dot. 0,1 ha (0,2% pow. planu). Wyrok Wojewódzkiego Sądu Administracyjnego z dnia 26 czerwca 2014 r.		
	Wnioski o zmianę planu (zgodne ze Studium):	Przed sporządzeniem	Zrealizowane w mpzp	Po uchwaleniu
		0	0	1 (0)
Stopień aktualności ustaleń planistycznych:				
<b>Cele planu</b>				Realizacja celu
	Ustalenie zasad kompozycji przestrzennej obszaru - wydzielenie terenów przeznaczonych do zabudowy jednorodzinnej o gabarytach zgodnych z lokalnymi warunkami przy jednoczesnej ochronie terenów zieleni nad rzeką Dłubnią;			<b>Tak</b>
	Ustalenie zasad zagospodarowania otoczenia rzeki Dłubni sprzyjających rozwojowi funkcji rekreacyjnej i wypoczynkowej;			<b>Tak</b>
	Uporządkowanie istniejącego układu przestrzennego;			<b>Tak</b>
Zapewnienie prawidłowej obsługi komunikacyjnej obszaru, z uwzględnieniem odpowiedniej ilości miejsc parkingowych.			<b>Tak</b>	
<b>Powierzchnia planu</b>	41,8 ha (0,13% powierzchni miasta)			
<b>Bilans terenów inwestycyjnych</b>			Stopień realizacji (ha):	Stopień realizacji (%):
	<b>MN:</b> Powierzchnia ogółem: 9,3 ha, w tym:			
	- tereny inwestycyjne zainwestowane		6,7	72
	- tereny umożliwiające realizację inwestycji		2,6	28
	<b>MN/U:</b> Powierzchnia ogółem: 4,2 ha, w tym:			
	- tereny inwestycyjne zainwestowane		3,3	78,6
	- tereny umożliwiające realizację inwestycji		0,9	21,4
<b>MZ:</b> Powierzchnia ogółem: 0,12 ha, w tym:				
- tereny inwestycyjne zainwestowane		0,1	83,3	
- tereny umożliwiające realizację inwestycji		0,0	16,7	
<b>U:</b> Powierzchnia ogółem: 1,1 ha, w tym:				
- tereny inwestycyjne zainwestowane		1,1	100	
<b>US:</b> Powierzchnia ogółem: 0,6 ha, w tym:				
- tereny umożliwiające realizację inwestycji		0,6	100	

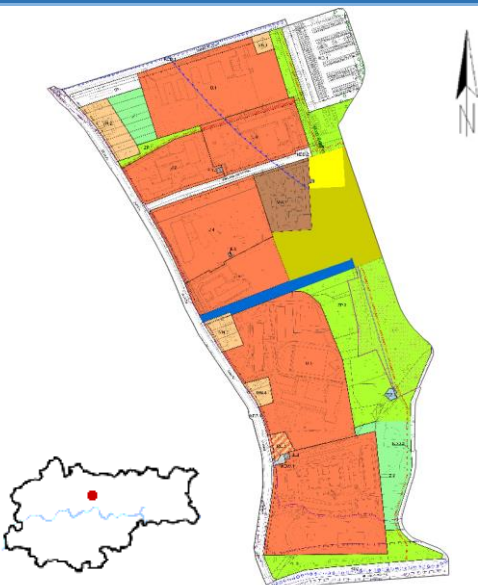
Stopień realizacji ustaleń planu	<b>W zakresie terenów zielonych</b>	
	ZP: Powierzchnia ogółem: 5,7 ha, w tym : - zrealizowane	5,7 100
	ZPp: Powierzchnia ogółem: 6,3 ha, w tym : - zrealizowane - niezrealizowane	5,1 81 1,2 19
	ZPz: Powierzchnia ogółem: 3,9 ha, w tym : - zrealizowane - niezrealizowane	3,6 92,3 0,3 7,7
	<b>W zakresie terenów komunikacyjnych</b>	
	KDGP: Powierzchnia ogółem: 0,17 ha, w tym: -zrealizowane	0,17 100
	KDG: Powierzchnia ogółem: 2,93 ha, w tym: -zrealizowane	2,93 100
	KDL: Powierzchnia ogółem: 0,45 ha, w tym: -zrealizowane	0,45 100
	KDD: Powierzchnia ogółem: 1,04 ha, w tym: -zrealizowane	1,04 100
	Zgodność z zakresem	Map zagrożenia powodziowego
Osuwiska		Nie dotyczy
Terenów górniczych		Nie dotyczy



Liban				
	Numer i data uchwały:	LXXVI/1104/13 z dnia 12.06.2013 r.		
	Obowiązuje od:	10.07.2013 r.		
	Wyroki sądowe lub rozstrzygnięcia nadzorcze:	Brak		
	Wnioski o zmianę planu (zgodne ze Studium):	Przed sporządzeniem	Zrealizowane w mpzp	Po uchwaleniu
		0	0	7 (4)
Stopień aktualności ustaleń planistycznych:				
Cele planu		Realizacja celu		
	Stworzenie prawnych warunków dla zagospodarowania przestrzennego obszaru w zgodności z wymogami kształtowania ładu przestrzennego i wymogami zrównoważonego rozwoju oraz kierunkami wyznaczonymi w Studium;	<b>Tak</b>		
	Ochrona, zachowanie i porządkowanie istniejących terenów zieleni miejskiej, atrakcyjnych miejsc wypoczynku i rekreacji, jako jednej z podstawowych form kształtowania przestrzeni publicznej miasta;	<b>Tak</b>		
	Wprowadzenie nowej zabudowy w sposób uporządkowany i zapobiegający degradacji przestrzeni;	<b>Nie</b>		
	Kontynuacja zabudowy mieszkaniowej w nawiązaniu do zabudowy zlokalizowanej poza granicami obszaru planu – zapewnienie jej rozwoju przy ochronie i uwzględnieniu walorów przyrodniczych obszaru;	<b>Nie</b>		
	Rozwój funkcji usługowych, w tym lokalnych usług celu publicznego, a także innych usług związanych z aktywizacją gospodarczą i potencjałem miasta;	<b>Tak</b>		
	Lokalizacja zabudowy usługowej w sposób kształtujący pierzeje wzdłuż głównych ciągów komunikacyjnych oraz wnętrza urbanistyczne będące wzbogaceniem przestrzeni publicznych;	<b>Nie</b>		
	Kształtowanie systemu zieleni publicznej w sposób umożliwiający jej kontynuację przestrzenną w obszarze planu, jak i w terenach sąsiednich, w oparciu o obszar parku Solvay oraz ciąg zieleni przy potoku Rzewny, pełniących wspólnie funkcję korytarza ekologicznego oraz mających istotną rolę w systemie przewietrzania miasta, z wyłączeniem ich spod zabudowy;	<b>Tak</b>		
Budowa, przebudowa, rozbudowa elementów układu komunikacyjnego niezbędnego dla zapewnienia dostępności obszaru jak i właściwego skomunikowania terenów o określonym przeznaczeniu oraz budowy, przebudowy i rozbudowy sieci, urządzeń i obiektów infrastruktury technicznej, niezbędnych dla obsługi obszaru objętego planem.	<b>Tak</b>			
Powierzchnia planu	27,6 ha (0,08% powierzchni miasta)			

		Stopień realizacji (ha):	Stopień realizacji (%):
<b>Bilans terenów inwestycyjnych</b>	MN: Powierzchnia ogółem: 4,1 ha, w tym: - tereny umożliwiające realizację inwestycji	4,1	100
	US: Powierzchnia ogółem: 3,3 ha, w tym: - tereny inwestycyjne zainwestowane	3,3	100
	U: Powierzchnia ogółem: 3,2 ha, w tym: - tereny inwestycyjne zainwestowane - tereny umożliwiające realizację inwestycji	2,7 0,5	84,4 15,6
	MN/U: Powierzchnia ogółem: 0,6 ha, w tym: - tereny inwestycyjne zainwestowane	0,6	100
	Up: Powierzchnia ogółem: 0,5 ha, w tym: - tereny inwestycyjne zainwestowane - tereny umożliwiające realizację inwestycji	0,4 0,1	80 20
	Uo: Powierzchnia ogółem: 0,3 ha, w tym: - tereny inwestycyjne zainwestowane	0,3	100
	MW: Powierzchnia ogółem: 0,9 ha, w tym: - tereny inwestycyjne zainwestowane	0,2	100
	MW/U: Powierzchnia ogółem: 0,2 ha, w tym: - tereny inwestycyjne zainwestowane	0,2	100
	<b>W zakresie terenów zielonych</b>		
	ZPp: Powierzchnia ogółem: 7,6 ha, w tym : - zrealizowane	7,6	100
	ZP: Powierzchnia ogółem: 1,9 ha, w tym : - zrealizowane	1,9	100
	<b>W zakresie terenów komunikacyjnych</b>		
	KDZ: Powierzchnia ogółem: 0,85 ha, w tym: -zrealizowane	0,85	100
	KDL: Powierzchnia ogółem: 1,32 ha, w tym: -zrealizowane -niezrealizowane	1,2 0,12	90,89 9,11
KDD: Powierzchnia ogółem: 0,13 ha, w tym: -zrealizowane	0,13	100	
<b>Zgodność z zakresie</b>	Map zagrożenia powodziowego	Nie dotyczy	
	Osuwiska	Nie dotyczy	
	Terenów górniczych	Nie dotyczy	

## Ugorek - Wschód

	Numer i data uchwały:	LXXVI/1105/13 z dnia 12.06.2013 r.		
	Obowiązuje od:	04.07.2013 r.		
	Wyroki sądowe lub rozstrzygnięcia nadzorcze:	Prawomocny od 5 grudnia 2018 r. wyrok WSA w Krakowie z 19 września 2016 r. oraz prawomocny od 6 maja 2016 r. wyrok WSA w Krakowie z 15 kwietnia 2014 r. dot. 0,65 ha (2,6% pow. planu).		
	Wnioski o zmianę planu (zgodne ze Studium):	Przed sporządzeniem	Zrealizowane w mpzp	Po uchwaleniu
		0	0	6 (5)
Stopień aktualności ustaleń planistycznych:				
Cele planu				Realizacja celu
	Cele planu miejscowego nie zostały wyznaczone.			-
Powierzchnia planu	25,2 ha (0,08% powierzchni miasta)			
Bilans terenów inwestycyjnych		Stopień realizacji (ha):	Stopień realizacji (%):	
	U: Powierzchnia ogółem: 13,0 ha, w tym: - tereny inwestycyjne zainwestowane	13,0	100	
	MN: Powierzchnia ogółem: 0,8 ha, w tym: - tereny inwestycyjne zainwestowane	0,6	75	
	- tereny umożliwiające realizację inwestycji	0,2	25	
	MW: Powierzchnia ogółem: 0,7 ha, w tym: - tereny inwestycyjne zainwestowane	0,7	100	
MU: Powierzchnia ogółem: 0,1 ha, w tym: - tereny inwestycyjne zainwestowane	0,1	100		
Stopień realizacji ustaleń planu	<b>W zakresie terenów zielonych</b>			
	ZP: Powierzchnia ogółem: 4,2 ha, w tym :			
	- zrealizowane	3,6	85,7	
	- niezrealizowane	0,6	14,3	
	Z: Powierzchnia ogółem: 1,0 ha, w tym :			
- zrealizowane	1,0	100		
<b>W zakresie terenów komunikacyjnych</b>				
KDZ: Powierzchnia ogółem: 1,98 ha, w tym:				
-zrealizowane	1,98	100		
KDD: Powierzchnia ogółem: 0,94 ha, w tym:				
-zrealizowane	0,94	100		

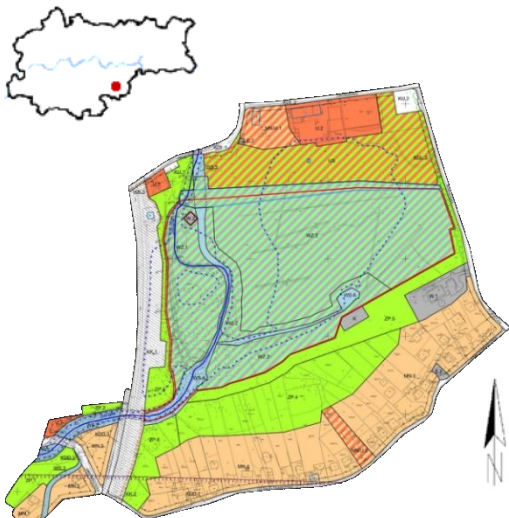
Zgodność z zakresem	Map zagrożenia powodziowego	Nie dotyczy
	Osuwiska	Nie dotyczy
	Terenów górniczych	Nie dotyczy

## Prokocim - Bieżanowska

	Numer i data uchwały:	LXXVII/1124/13 z dnia 26.06.2013 r.		
	Obowiązuje od:	25.07.2013 r.		
	Wyroki sądowe lub rozstrzygnięcia nadzorcze:	Brak		
	Wnioski o zmianę planu (zgodne ze Studium):	Przed sporządzeniem	Zrealizowane w mpzp	Po uchwaleniu
		0	0	11 (9)
Stopień aktualności ustaleń planistycznych:				
<b>Cele planu</b>				Realizacja celu
	Stworzenie podstaw formalno-prawnych do ustalenia przeznaczenia i zasad zagospodarowania terenu oraz sposobu zabudowy, w szczególności:			<b>Tak</b>
	<ul style="list-style-type: none"> <li>ochrona interesu publicznego w zakresie: zapewnienia dostępności do usług publicznych, uzupełnienia i wzbogacenia wyposażenia obszaru w infrastrukturę techniczną, zapewnienia możliwości rozbudowy układu komunikacyjnego, zachowania wartości środowiska kulturowego, przyrodniczego i krajobrazu;</li> </ul>			<b>Tak</b>
	<ul style="list-style-type: none"> <li>zapewnienie warunków przestrzennych dla rozwoju mieszkalnictwa i usług z zachowaniem wymogów ładu przestrzennego, wartości środowiska kulturowego i przyrodniczego oraz krajobrazu;</li> </ul>			<b>Tak</b>
	<ul style="list-style-type: none"> <li>zachowanie i kontynuacja zabudowy w sposób nawiązujący do wartościowego, historycznego układu urbanistycznego;</li> </ul>			<b>Tak</b>
	<ul style="list-style-type: none"> <li>wprowadzenie nowej zabudowy mieszkaniowej w sposób uporządkowany, nawiązujący do istniejącego układu urbanistycznego;</li> </ul>			<b>Tak</b>
	<ul style="list-style-type: none"> <li>minimalizacja konfliktów pomiędzy użytkownikami przestrzeni.</li> </ul>			<b>Tak</b>
<b>Powierzchnia planu</b>	41,5 ha (0,13% powierzchni miasta)			
<b>Bilans terenów inwestycyjnych</b>			Stopień realizacji (ha):	Stopień realizacji (%):
	MN:			
	Powierzchnia ogółem: 24,0 ha, w tym:			
	- tereny inwestycyjne zainwestowane	18,5	77,1	
	- tereny umożliwiające realizację inwestycji	5,5	22,9	
MU:				
Powierzchnia ogółem: 6,6 ha, w tym:				
- tereny inwestycyjne zainwestowane	6,2	93,9		
- tereny umożliwiające realizację inwestycji	0,4	6,1		
MW:				
Powierzchnia ogółem: 1,8 ha, w tym:				
- tereny inwestycyjne zainwestowane	1,8	100		
U:				

	Powierzchnia ogółem: 0,8 ha, w tym: - tereny inwestycyjne zainwestowane - tereny umożliwiające realizację inwestycji UP: Powierzchnia ogółem: 0,2 ha, w tym: - tereny inwestycyjne zainwestowane	0,4 0,4  0,2	50 50  100
Stopień realizacji ustaleń planu	<b>W zakresie terenów zielonych</b>		
	ZP: Powierzchnia ogółem: 1,2 ha, w tym : - zrealizowane - niezrealizowane ZP/US: Powierzchnia ogółem: 1,0 ha, w tym : - zrealizowane	0,8 0,4  1,0	66,7 33,3  100
	<b>W zakresie terenów komunikacyjnych</b>		
	KDZ: Powierzchnia ogółem: 0,68 ha, w tym: -zrealizowane KDD: Powierzchnia ogółem: 3,55 ha, w tym: -zrealizowane	0,68  3,55	100  100
Zgodność z zakresem	Map zagrożenia powodziowego	Nie dotyczy	
	Osuwiska	Nie dotyczy	
	Terenów górniczych	Nie dotyczy	

## Bieżanów - Drożdżownia

	Numer i data uchwały:	LXXVII/1127/13 z dnia 26.06.2013 r.		
	Obowiązuje od:	24.07.2013 r.		
	Wyroki sądowe lub rozstrzygnięcia nadzorcze:	Brak		
	Wnioski o zmianę planu (zgodne ze Studium):	Przed sporządzeniem	Zrealizowane w mpzp	Po uchwaleniu
		0	0	2 (1)
Stopień aktualności ustaleń planistycznych:				


  

Cele planu	Stworzenie podstaw formalno-prawnych do ustalenia przeznaczenia i zasad zagospodarowania terenu oraz sposobu zabudowy, szczególnie	Realizacja celu	Tak
	• ochrona interesu publicznego w zakresie zachowania wartości środowiska przyrodniczego i krajobrazu;		Tak
	• zapewnienie możliwości realizacji suchego zbiornika małej retencji „Bieżanów”;		Tak
	• minimalizacja konfliktów pomiędzy użytkownikami przestrzeni.		Tak
Powierzchnia planu	21,4 ha (0,07% powierzchni miasta)		
Bilans terenów inwestycyjnych		Stopień realizacji (ha):	Stopień realizacji (%):
	MN: Powierzchnia ogółem: 4,3 ha, w tym:		
	- tereny inwestycyjne zainwestowane	2,9	67,4
	- tereny umożliwiające realizację inwestycji	1,4	32,6
	US: Powierzchnia ogółem: 1,8 ha, w tym:		
	- tereny umożliwiające realizację inwestycji	1,8	100
	U: Powierzchnia ogółem: 0,8 ha, w tym:		
	- tereny inwestycyjne zainwestowane	0,4	50
- tereny umożliwiające realizację inwestycji	0,4	50	
MN/U: Powierzchnia ogółem: 0,5 ha, w tym:			
- tereny inwestycyjne zainwestowane	0,3	60	
- tereny umożliwiające realizację inwestycji	0,2	40	
Stopień realizacji ustaleń planu	<b>W zakresie terenów zielonych</b>		
	ZP: Powierzchnia ogółem: 3,8 ha, w tym :		
	- zrealizowane	3,8	100
	<b>W zakresie terenów komunikacyjnych</b>		
KDL: Powierzchnia ogółem: 0,45 ha, w tym:			
-zrealizowane	0,45	100	
KDD: Powierzchnia ogółem: 0,49 ha, w tym:			

	-zrealizowane		0,49	100
Zgodność z zakresem	Map zagrożenia powodziowego	Nie dotyczy		
	Osuwiska	Nie dotyczy		
	Terenów górniczych	Nie dotyczy		



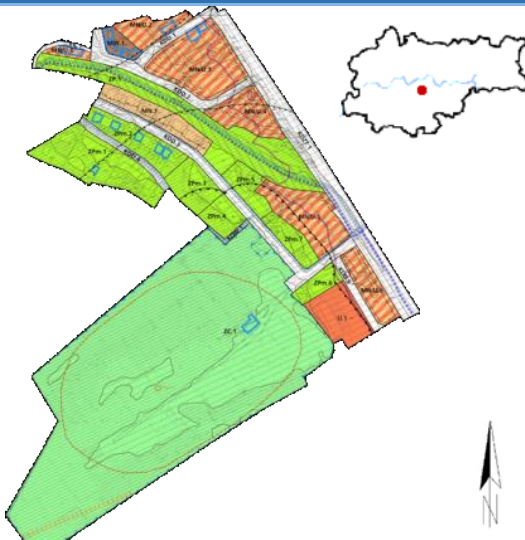
## Wileńska

	Numer i data uchwały:	LXXVII/1128/13 z dnia 26.06.2013 r.		
	Obowiązuje od:	24.07.2013 r.		
	Wyroki sądowe lub rozstrzygnięcia nadzorcze:	Brak		
	Wnioski o zmianę planu (zgodne ze Studium):	Przed sporządzeniem	Zrealizowane w mpzp	Po uchwaleniu
		0	0	3 (2)
Stopień aktualności ustaleń planistycznych:				

<b>Cele planu</b>		Realizacja celu	
	Ustalenie przeznaczenia i zasad zagospodarowania terenu w tym:	<b>Tak</b>	
	• ochrona przed niekorzystnymi przekształceniami, w szczególności nadmiernym dogęszczaniem zabudowy;	<b>Tak</b>	
	• ochrony istniejących zespołów zieleni;	<b>Tak</b>	
	• kształtowanie przestrzeni publicznych;	<b>Tak</b>	
	• uporządkowanie i rozwój zabudowy mieszkaniowej i usługowej;	<b>Tak</b>	
• poprawy standardów i warunków życia w zabudowie istniejącej m.in. poprzez poprawę układu komunikacyjnego.	<b>Tak</b>		
<b>Powierzchnia planu</b>	21,7 ha (0,07% powierzchni miasta)		
<b>Bilans terenów inwestycyjnych</b>	Stopień realizacji (ha):	Stopień realizacji (%):	
	MW: Powierzchnia ogółem: 7,0 ha, w tym: - tereny inwestycyjne zainwestowane	7,0	100
	U/MW: Powierzchnia ogółem: 1 ha, w tym: - tereny inwestycyjne zainwestowane	1,0	100
	MN: Powierzchnia ogółem: 0,8 ha, w tym: - tereny inwestycyjne zainwestowane	0,7	90
	- tereny umożliwiające realizację inwestycji	0,1	10
	U: Powierzchnia ogółem: 0,8 ha, w tym: - tereny inwestycyjne zainwestowane	0,8	100
	UP: Powierzchnia ogółem: 0,6 ha, w tym: - tereny inwestycyjne zainwestowane	0,5	83,3
	- tereny umożliwiające realizację inwestycji	0,1	16,7
	US: Powierzchnia ogółem: 0,6 ha, w tym: - tereny inwestycyjne zainwestowane	0,6	100
	MW/U: Powierzchnia ogółem: 0,5 ha, w tym:		

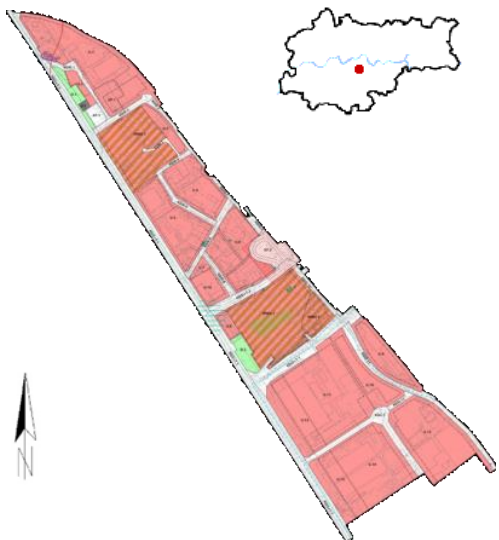
	- tereny umożliwiające realizację inwestycji	0,5	100
Stopień realizacji ustaleń planu	<b>W zakresie terenów zielonych</b>		
	ZPi: Powierzchnia ogółem: 0,3 ha, w tym : - zrealizowane	0,3	100
	ZP: Powierzchnia ogółem: 2,7 ha, w tym : - zrealizowane	2,7	100
	<b>W zakresie terenów komunikacyjnych</b>		
	KDZ: Powierzchnia ogółem: 1,06 ha, w tym: -zrealizowane	1,06	100
	KDL: Powierzchnia ogółem: 0,48 ha, w tym: -zrealizowane	0,48	100
	KDD: Powierzchnia ogółem: 0,96 ha, w tym: -zrealizowane	0,96	100
Zgodność z zakresem	Map zagrożenia powodziowego	Nie dotyczy	
	Osuwiska	Nie dotyczy	
	Terenów górniczych	Nie dotyczy	

## Rejon Cmentarza Podgórskiego

	Numer i data uchwały:	LXXVII/1130/13 z dnia 26.06.2013 r.		
	Obowiązuje od:	02.08.2013 r.		
	Wyroki sądowe lub rozstrzygnięcia nadzorcze:	Brak		
	Wnioski o zmianę planu (zgodne ze Studium):	Przed sporządzeniem	Zrealizowane w mpzp	Po uchwaleniu
		0	0	1 (1)
Stopień aktualności ustaleń planistycznych:				
<b>Cele planu</b>				Realizacja celu
	Cele planu miejscowego nie zostały wyznaczone.			-
<b>Powierzchnia planu</b>	17,2 ha (0,05% powierzchni miasta)			
<b>Bilans terenów inwestycyjnych</b>		Stopień realizacji (ha):	Stopień realizacji (%):	
	MN/U: Powierzchnia ogółem: 2,3 ha, w tym: - tereny inwestycyjne zainwestowane	2,1	91,3	
	- tereny umożliwiające realizację inwestycji	0,2	8,7	
	U: Powierzchnia ogółem: 0,4 ha, w tym: - tereny inwestycyjne zainwestowane	0,4	100	
	MN: Powierzchnia ogółem: 0,4 ha, w tym: - tereny inwestycyjne zainwestowane	0,4	100	
	MW: Powierzchnia ogółem: 0,1 ha, w tym: - tereny inwestycyjne zainwestowane	0,1	100	
<b>Stopień realizacji ustaleń planu</b>	<b>W zakresie terenów zielonych</b>			
	ZC: Powierzchnia ogółem: 8,4 ha, w tym : - zrealizowane	8,4	100	
	ZPm: Powierzchnia ogółem: 2,2 ha, w tym : - zrealizowane	2,2	100	
	ZP: Powierzchnia ogółem: 1,2 ha, w tym : - zrealizowane	1,2	100	
	<b>W zakresie terenów komunikacyjnych</b>			
	KDZT: Powierzchnia ogółem: 1,03 ha, w tym: -zrealizowane	1,03	100	
	KDD: Powierzchnia ogółem: 1,22 ha, w tym: -zrealizowane -niezrealizowane	1,16 0,07	94,59 5,41	

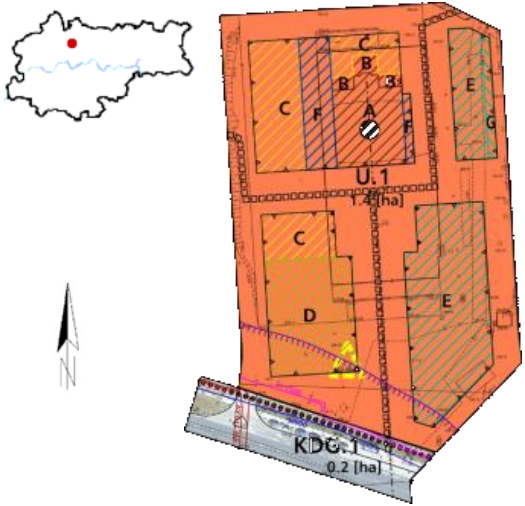
Zgodność z zakresem	Map zagrożenia powodziowego	Nie dotyczy
	Osuwiska	Nie dotyczy
	Terenów górniczych	Nie dotyczy

## Wielicka - Wschód

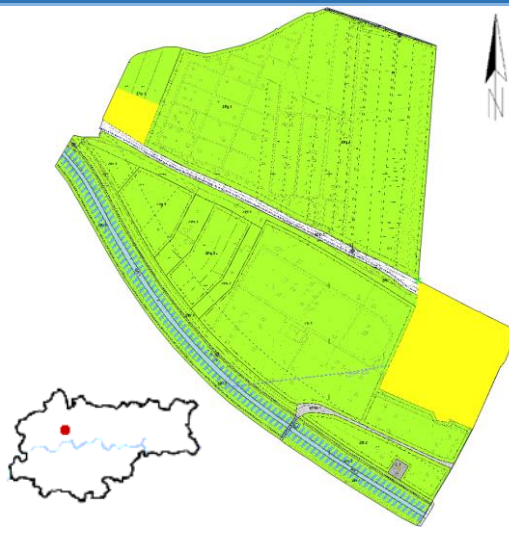
	Numer i data uchwały:	LXXVII/1131/13 z dnia 26.06.2013 r.		
	Obowiązuje od:	09.08.2013 r.		
	Wyroki sądowe lub rozstrzygnięcia nadzorcze:	Brak		
	Wnioski o zmianę planu (zgodne ze Studium):	Przed sporządzeniem	Zrealizowane w mpzp	Po uchwaleniu
		0	0	4 (1)
Stopień aktualności ustaleń planistycznych:				
Cele planu				Realizacja celu
	Stworzenie prawnych i przestrzennych warunków dla realizacji programów inwestycyjnych związanych z przekształceniem funkcji przemysłowych na funkcje usługowe, z dopuszczeniem zabudowy mieszkaniowej wielorodzinnej, a także zapewnienie rezerw terenowych dla poprawy sprawności funkcjonowania elementów układu komunikacyjnego.			Tak
Powierzchnia planu	56,8 ha (0,17% powierzchni miasta)			
Bilans terenów inwestycyjnych		Stopień realizacji (ha):	Stopień realizacji (%):	
	U: Powierzchnia ogółem: 33,4 ha, w tym: - tereny inwestycyjne zainwestowane - tereny umożliwiające realizację inwestycji	32,5 0,9	97,3 2,7	
	MWU: Powierzchnia ogółem: 8,6 ha, w tym: - tereny inwestycyjne zainwestowane - tereny umożliwiające realizację inwestycji	8,2 0,4	95,3 4,7	
	UP: Powierzchnia ogółem: 0,6 ha, w tym: - tereny inwestycyjne zainwestowane	0,6	100	
Stopień realizacji ustaleń planu	<b>W zakresie terenów zielonych</b>			
	ZI: Powierzchnia ogółem: 0,9 ha, w tym :			
	- zrealizowane	0,5	55,6	
	- niezrealizowane	0,4	44,4	
	<b>W zakresie terenów komunikacyjnych</b>			
KD/Z+T: Powierzchnia ogółem: 4,76 ha, w tym:				
-zrealizowane	4,76	100		
KD/L: Powierzchnia ogółem: 1 ha, w tym:				
-zrealizowane	0,41	41,08		
-niezrealizowane	0,59	58,92		

	KD/D+T: Powierzchnia ogółem: 2,29 ha, w tym: -zrealizowane	2,29	100
	KD/D: Powierzchnia ogółem: 3,95 ha, w tym: -zrealizowane	3,82	96,76
	-niezrealizowane	0,13	3,24
<b>Zgodność z zakresem</b>	Map zagrożenia powodziowego	Nie dotyczy	
	Osuwiska	Nie dotyczy	
	Terenów górniczych	Nie dotyczy	

## Lubomirskiego – Beliny - Prażmowskiego

	Numer i data uchwały:	LXXIX/1183/13 z dnia 10.07.2013 r.		
	Obowiązuje od:	02.08.2013 r.		
	Wyroki sądowe lub rozstrzygnięcia nadzorcze:	Brak		
	Wnioski o zmianę planu (zgodne ze Studium):	Przed sporządzeniem	Zrealizowane w mpzp	Po uchwaleniu
		0	0	0
Stopień aktualności ustaleń planistycznych:				
<b>Cele planu</b>	Realizacja celu			
	Rozwiązanie problemu przestrzennego w wizerunku miasta, jakim jest szkielet niedokończonego budynku wysokościowca i kształtowanie ważnej przestrzeni publicznej, oraz stworzenie warunków przestrzennych dla prawidłowego funkcjonowania obszaru, jego dalszego kontrolowanego i zrównoważonego rozwoju w oparciu o zasady ładu przestrzennego poprzez:			
	• ustalenie zasad kompozycji przestrzennej;			
	• kształtowanie zabudowy o racjonalnie wykorzystanej przestrzeni i uporządkowanym układzie urbanistycznym;			
• integrację przestrzenną i funkcjonalną obszaru z sąsiadującym terenem Uniwersytetu Ekonomicznego, oraz obiektami zlokalizowanymi przy Rondzie Mogiłskim, poprzez korygowanie istniejących oraz tworzenie nowych powiązań przestrzennych, kompozycyjnych, widokowych, komunikacyjnych oraz infrastrukturalnych.			<b>Nie</b>	
<b>Powierzchnia planu</b>	1,6 ha (<0,01% powierzchni miasta)			
<b>Bilans terenów inwestycyjnych</b>	Stopień realizacji (ha):		Stopień realizacji (%):	
	U: Powierzchnia ogółem: 1,4 ha, w tym: - tereny inwestycyjne zainwestowane	1,4	100	
<b>Stopień realizacji ustaleń planu</b>	<b>W zakresie terenów zielonych</b>			
	Brak			
	<b>W zakresie terenów komunikacyjnych</b>			
KDG: Powierzchnia ogółem: 0,17 ha, w tym: -zrealizowane	0,17	100		
<b>Zgodność z zakresie</b>	Map zagrożenia powodziowego	Nie dotyczy		
	Osuwiska	Nie dotyczy		
	Terenów górniczych	Nie dotyczy		

## Małe Błonia

	Numer i data uchwały:	LXXIX/1184/13 z dnia 10.07.2013 r.		
	Obowiązuje od:	03.08.2013 r.		
	Wyroki sądowe lub rozstrzygnięcia nadzorcze:	Brak		
	Wnioski o zmianę planu (zgodne ze Studium):	Przed sporządzeniem	Zrealizowane w mpzp	Po uchwaleniu
		0	0	3 (2)
Stopień aktualności ustaleń planistycznych:				

<b>Cele planu</b>		Realizacja celu
	Zapewnienie warunków prawnych umożliwiających:	<b>Tak</b>
	<ul style="list-style-type: none"> <li>• ochronę i racjonalne wykorzystanie występujących w obszarze wartości przyrodniczo – krajobrazowych i kulturowych;</li> </ul>	<b>Tak</b>
	<ul style="list-style-type: none"> <li>• zapewnienie ładu przestrzennego m.in. poprzez:                             <ul style="list-style-type: none"> <li>○ rewaloryzację terenu dawnego międzypolowego fortu rdzenia N-4 „Cichy Kącik” i jego najbliższego otoczenia w zakresie funkcji oraz uporządkowania i kształtowania przestrzeni;</li> <li>○ uporządkowanie i kształtowanie zespołów zieleni w terenach Małych Błoni, terenach położonych po północnej stronie ul. Mydlniczkiej oraz zieleni parku rzecznego;</li> <li>○ przyjęcie zasad w zakresie kształtowania obiektów stanowiących wyposażenie ww. terenów;</li> </ul> </li> </ul>	<b>Tak</b>
	<ul style="list-style-type: none"> <li>• kontynuację i kształtowanie powiązań przestrzennych pomiędzy obszarem planu a terenami sąsiadującymi:                             <ul style="list-style-type: none"> <li>○ z Błoniami Krakowskimi i doliną rzeki Rudawy w zakresie funkcji rekreacyjno-wypoczynkowych oraz ciągłości ekologicznej wraz z korytarzami przewietrzania miasta;</li> <li>○ powiązań widokowych z uwzględnieniem obszaru planu jako przedpola widokowego dla odbioru dalszych panoram;</li> </ul> </li> </ul>	<b>Tak</b>
<ul style="list-style-type: none"> <li>• realizację inwestycji komunikacyjnych dla zapewnienia dostępności obszaru oraz infrastruktury technicznej niezbędnej do jego obsługi.</li> </ul>	<b>Tak</b>	

<b>Powierzchnia planu</b>	39,4 ha (0,12% powierzchni miasta)		
---------------------------	---------------------------------------	--	--

<b>Bilans terenów inwestycyjnych</b>	Stopień realizacji (ha):	Stopień realizacji (%):
	Brak	

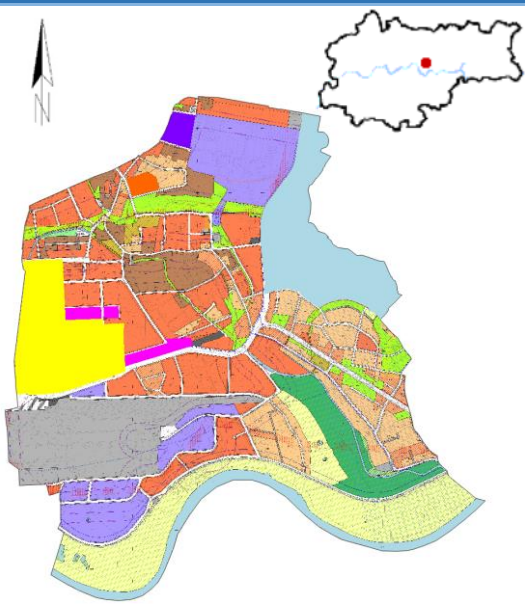
  

<b>Stopień realizacji ustaleń planu</b>	<b>W zakresie terenów zielonych</b>		
	ZPg: Powierzchnia ogółem: 18,3 ha, w tym : - zrealizowane	18,3	100
	ZD: Powierzchnia ogółem: 10,4 ha, w tym : - zrealizowane	10,4	100
	ZPr: Powierzchnia ogółem: 6,8 ha, w tym : - zrealizowane	6,8	100




	ZPo: Powierzchnia ogółem: 1,7 ha, w tym : -zrealizowane	1,7	100
	<b>W zakresie terenów komunikacyjnych</b>		
	KDZ: Powierzchnia ogółem: 0,03 ha, w tym: -zrealizowane	0,03	100
	KDL: Powierzchnia ogółem: 0,07 ha, w tym: -zrealizowane	0,07	100
	KDD: Powierzchnia ogółem: 0,98 ha, w tym: -zrealizowane	0,98	100
<b>Zgodność z zakresem</b>	Map zagrożenia powodziowego	Nie	
	Osuwiska	Nie dotyczy	
	Terenów górniczych	Nie dotyczy	

## Czyżyny - łęg

	Numer i data uchwały:	LXXX/1219/13 z dnia 28.08.2013 r.			
	Obowiązuje od:	13.10.2013 r.			
	Wyroki sądowe lub rozstrzygnięcia nadzorcze:	Wyroki NSA z 25 kwietnia 2018 r. i 12 października 2022 r. dot. 7,24 ha (1,5% pow. planu).			
	Wnioski o zmianę planu (zgodne ze Studium):	Przed sporządzeniem	Zrealizowane w mpzp	Po uchwaleniu	
		0	0	22 (15)	
Stopień aktualności ustaleń planistycznych:					
<b>Cele planu</b>	Realizacja celu				
	Ochrona interesu publicznego w zakresie:				
	• intensyfikacji zainwestowania właściwej dla strefy wielkomiejskiej i miejskiej;				<b>W toku</b>
	• zbudowania układu komunikacyjnego właściwego dla ww. stref oraz planowanego programu inwestycyjnego;				<b>W toku</b>
	• wykreowania nowej dzielnicy biurowo – mieszkalnej;				<b>W toku</b>
	• zapewnienia dostępności do usług;				<b>Tak</b>
• poprawa ładu przestrzennego poprzez zwiększenie wymagań dotyczących standardów zabudowy i zagospodarowania.				<b>Tak</b>	
<b>Powierzchnia planu</b>	477,8 ha (1,61% powierzchni miasta)				
<b>Bilans terenów inwestycyjnych</b>			Stopień realizacji (ha):	Stopień realizacji (%):	
	<b>U:</b>				
	Powierzchnia ogółem: 90,0 ha, w tym:				
	- tereny inwestycyjne zainwestowane		69,4	77,1	
	- tereny umożliwiające realizację inwestycji		20,6	22,9	
	<b>P:</b>				
	Powierzchnia ogółem: 53,9 ha, w tym:				
	- tereny inwestycyjne zainwestowane		46,1	85,5	
	- tereny umożliwiające realizację inwestycji		7,8	14,5	
	<b>MN:</b>				
	Powierzchnia ogółem: 44,7 ha, w tym:				
- tereny inwestycyjne zainwestowane		21,5	48,1		
- tereny umożliwiające realizację inwestycji		23,2	51,9		
<b>MW:</b>					
Powierzchnia ogółem: 23,4 ha, w tym:					
- tereny inwestycyjne zainwestowane		20,0	85,5		
- tereny umożliwiające realizację inwestycji		3,4	14,5		
<b>MU:</b>					
Powierzchnia ogółem: 16,4 ha, w tym:					
- tereny inwestycyjne zainwestowane		10,4	63,4		
- tereny umożliwiające realizację inwestycji		6,0	36,6		
<b>UP:</b>					

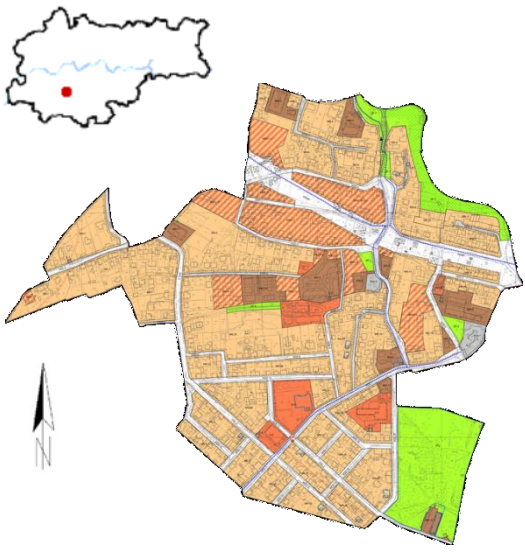
	Powierzchnia ogółem: 6,7 ha, w tym: - tereny inwestycyjne zainwestowane - tereny umożliwiające realizację inwestycji US: Powierzchnia ogółem: 3,1 ha, w tym: - tereny inwestycyjne zainwestowane - tereny umożliwiające realizację inwestycji	3,3 3,4  0,3 2,8	49,3 50,7  9,7 90,3
Stopień realizacji ustaleń planu	<b>W zakresie terenów zielonych</b>		
	R: Powierzchnia ogółem: 66,2 ha, w tym : - zrealizowane - niezrealizowane ZP: Powierzchnia ogółem: 25,6 ha, w tym : - zrealizowane - niezrealizowane ZL: Powierzchnia ogółem: 19,6 ha, w tym : - zrealizowane RL: Powierzchnia ogółem: 1,0 ha, w tym : - zrealizowane ZD: Powierzchnia ogółem: ha, w tym : - zrealizowane	65,0 1,2  21,5 4,1  19,6  1,0  0,6	98,2 1,8  84 16  100  100  100
	<b>W zakresie terenów komunikacyjnych</b>		
	KDGP: Powierzchnia ogółem: 0,53 ha, w tym: -zrealizowane KDZ: Powierzchnia ogółem: 9,64 ha, w tym: -zrealizowane -niezrealizowane KDL: Powierzchnia ogółem: 20,89 ha, w tym: -zrealizowane -niezrealizowane KDD: Powierzchnia ogółem: 11,56 ha, w tym: -zrealizowane -niezrealizowane	0,53  8,43 1,22  15,78 5,11  8,32 3,24	100  87,37 12,63  75,55 24,45  71,98 28,02
	Map zagrożenia powodziowego	Nie	
	Osuwiska	Nie dotyczy	
	Terenów górniczych	Nie dotyczy	

## Rejon ulicy XX Pijarów

	Numer i data uchwały:	LXXXI/1237/13 z dnia 11.09.2013 r.		
	Obowiązuje od:	15.10.2013 r.		
	Wyroki sądowe lub rozstrzygnięcia nadzorcze:	Brak		
	Wnioski o zmianę planu (zgodne ze Studium):	Przed sporządzeniem	Zrealizowane w mpzp	Po uchwaleniu
		0	0	0
Stopień aktualności ustaleń planistycznych:				
Cele planu				Realizacja celu
	Stworzenie warunków przestrzennych dla prawidłowego funkcjonowania obszaru w oparciu o zasady ładu przestrzennego poprzez ochronę dóbr kulturowych i przyrodniczych, oraz znalezienie kompromisu dla wyważenia różnych interesów społecznych, publicznych i prywatnych;			<b>Tak</b>
	Wyznaczenie terenów i przestrzeni publicznych, a także kształtowanie tych przestrzeni w terenach usługowych, mieszkaniowych, komunikacji i zieleni urządzonej ze szczególnym uwzględnieniem: <ul style="list-style-type: none"> <li>kształtowania ulic (al. Gen. Bora Komorowskiego i ul. XX Pijarów) jako przestrzeni o charakterze typowo miejskim, przyjaznej dla ruchu pieszego, obudowanej usługami i zielenią urządzoną ciągu pieszego w powiązaniu zieleni urządzonej ZP.4 i terenów zabudowy usługowej i mieszkaniowej;</li> <li>terenów U.1, U.2, U.3, U.4 przeznaczonych pod zabudowę usługową, która powinna tworzyć reprezentacyjną przestrzeń publiczną o wysokim standardzie usług i rozwiązań architektonicznych;</li> </ul>			<b>Tak</b>
	Intensyfikacja i podniesienie atrakcyjności funkcji lokalizowanych w otoczeniu przestrzeni publicznych;			<b>Nie</b>
	Stworzenie regulacji umożliwiających: prawidłowy i nowoczesny rozwój tego rejonu miasta.			<b>Tak</b>
Powierzchnia planu	15,4 ha (0,05% powierzchni miasta)			
Bilans terenów inwestycyjnych			Stopień realizacji (ha):	Stopień realizacji (%):
	MW: Powierzchnia ogółem: 3,2 ha, w tym: - tereny inwestycyjne zainwestowane	3,2	100	
	Up: Powierzchnia ogółem: 2,6 ha, w tym: - tereny inwestycyjne zainwestowane	2,6	100	
	U: Powierzchnia ogółem: 2,1 ha, w tym: - tereny inwestycyjne zainwestowane	1,0	47,6	

	- tereny umożliwiające realizację inwestycji	1,1	52,4
<b>Stopień realizacji ustaleń planu</b>	<b>W zakresie terenów zielonych</b>		
	ZP: Powierzchnia ogółem: 3,0 ha, w tym : - zrealizowane	3,0	100
	<b>W zakresie terenów komunikacyjnych</b>		
	KDGP: Powierzchnia ogółem: 2,16 ha, w tym: -zrealizowane	2,16	100
	KDZ: Powierzchnia ogółem: 0,79 ha, w tym: -zrealizowane	0,79	100
	KDL: Powierzchnia ogółem: 0,13 ha, w tym: -zrealizowane	0,13	100
	KDD: Powierzchnia ogółem: 1,13 ha, w tym: -zrealizowane	1,13	100
<b>Zgodność z zakresem</b>	Map zagrożenia powodziowego	Nie dotyczy	
	Osuwiska	Nie dotyczy	
	Terenów górniczych	Nie dotyczy	

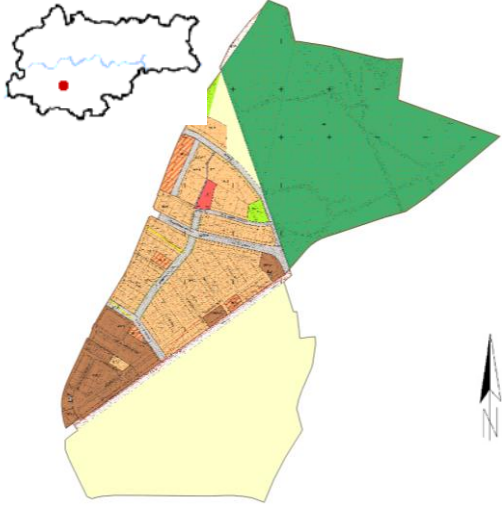
## Borek Fałęcki - Północ

	Numer i data uchwały:	LXXXI/1238/13 z dnia 11.09.2013 r.		
	Obowiązuje od:	11.10.2013 r.		
	Wyroki sądowe lub rozstrzygnięcia nadzorcze:	Brak		
	Wnioski o zmianę planu (zgodne ze Studium):	Przed sporządzeniem	Zrealizowane w mpzp	Po uchwaleniu
		0	0	7 (5)
Stopień aktualności ustaleń planistycznych:				

<b>Cele planu</b>		Realizacja celu	
	Stworzenie prawnych warunków dla zagospodarowania przestrzennego obszaru w zgodności z wymogami kształtowania ładu przestrzennego i wymogami zrównoważonego rozwoju oraz kierunkami wyznaczonymi w Studium. Plan stanowić będzie podstawę realizacji programów inwestycyjnych w terenach przeznaczonych do rozwoju zabudowy mieszkaniowej i usługowej, przy uwzględnieniu celów jego sporządzenia:	<b>Tak</b>	
	<ul style="list-style-type: none"> <li>• wprowadzenia nowej zabudowy w sposób uporządkowany i zapobiegający degradacji przestrzeni;</li> </ul>	<b>Tak</b>	
	<ul style="list-style-type: none"> <li>• kontynuacji zabudowy mieszkaniowej w sposób zapewniający jej rozwój przy ochronie i uwzględnieniu walorów przyrodniczych, szczególnie w północno- wschodniej części obszaru w sąsiedztwie doliny rzeki Wilgi będącej korytarzem ekologicznym o wysokiej randze w skali Miasta oraz mającej istotną rolę w systemie przewietrzania Miasta i regeneracji powietrza, a także w otoczeniu lokalnych korytarzy ekologicznych mniejszym znaczeniu, tj. Rów Borkowski oraz potok Rzewny (poza granicami obszaru planu);</li> </ul>	<b>Tak</b>	
	<ul style="list-style-type: none"> <li>• rozwoju funkcji usługowych, w tym lokalnych usług celu publicznego;</li> </ul>	<b>Tak</b>	
	<ul style="list-style-type: none"> <li>• kształtowania systemu zieleni publicznej w sposób umożliwiający jej kontynuację przestrzenną w obszarze planu jak i w terenach sąsiednich w oparciu o obszar parku Solvay;</li> </ul>	<b>Tak</b>	
	<ul style="list-style-type: none"> <li>• realizacji ważnego elementu systemu komunikacyjnego miasta, tj. Trasy Łągiwnickiej;</li> </ul>	<b>Tak</b>	
	<ul style="list-style-type: none"> <li>• budowy, przebudowy, rozbudowy elementów układu komunikacyjnego niezbędnego dla zapewnienia dostępności obszaru jak i właściwego skomunikowania terenów o określonym przeznaczeniu oraz budowy, przebudowy i rozbudowy sieci, urządzeń i obiektów infrastruktury technicznej, niezbędnych dla obsługi obszaru objętego planem.</li> </ul>	<b>Tak</b>	
<b>Powierzchnia planu</b>	59,3 ha (0,18% powierzchni miasta)		
<b>Bilans terenów inwestycyjnych</b>	MN:	Stopień realizacji (ha):	Stopień realizacji (%):
	Powierzchnia ogółem: 29,8 ha, w tym: - tereny inwestycyjne zainwestowane - tereny umożliwiające realizację inwestycji MN/U: Powierzchnia ogółem: 6,0 ha, w tym:	26,7 3,1 5,4	89,6 10,4 90

	- tereny inwestycyjne zainwestowane - tereny umożliwiające realizację inwestycji MW: Powierzchnia ogółem: 3,7 ha, w tym: - tereny inwestycyjne zainwestowane - tereny umożliwiające realizację inwestycji MW/U: Powierzchnia ogółem: 0,1 ha, w tym: - tereny inwestycyjne zainwestowane U: Powierzchnia ogółem: 1,4 ha, w tym: - tereny inwestycyjne zainwestowane Uo: Powierzchnia ogółem: 1,0 ha, w tym: - tereny umożliwiające realizację inwestycji	0,6  3,6 0,1  0,1  1,4  1,0	10  97,3 2,7  100  100  100
Stopień realizacji ustaleń planu	<b>W zakresie terenów zielonych</b>		
	ZP: Powierzchnia ogółem: 2,3 ha, w tym : - zrealizowane - niezrealizowane	2,1 0,2	91,3 8,7
	ZPp: Powierzchnia ogółem: 4,1 ha, w tym : - zrealizowane	4,1	100
	<b>W zakresie terenów komunikacyjnych</b>		
	KDGP: Powierzchnia ogółem: 3,11 ha, w tym: -zrealizowane KDL: Powierzchnia ogółem: 2,19 ha, w tym: -zrealizowane KDD: Powierzchnia ogółem: 4,22 ha, w tym: -zrealizowane	3,11  2,19  4,22	100  100  100
Zgodność z zakresie	Map zagrożenia powodziowego	Nie dotyczy	
	Osuwiska	Nie dotyczy	
	Terenów górniczych	Nie dotyczy	

## Polana Żywiecka

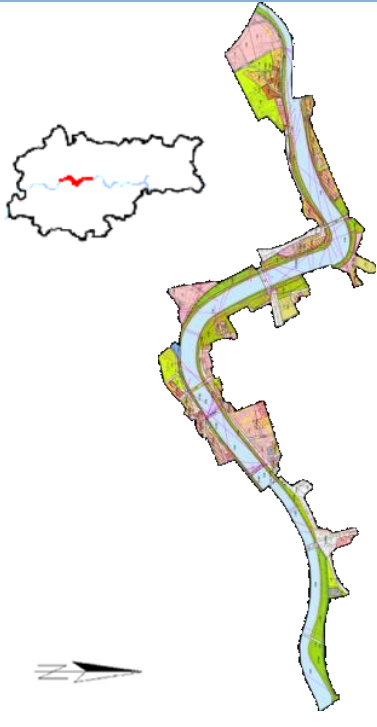
	Numer i data uchwały:	LXXXI/1239/13 z dnia 11.09.2013 r.		
	Obowiązuje od:	11.10.2013 r.		
	Wyroki sądowe lub rozstrzygnięcia nadzorcze:	Wyrok Naczelnego Sądu Administracyjnego z dnia 22 sierpnia 2018 r. dot. 14,64 ha (33,2% planu).		
	Wnioski o zmianę planu (zgodne ze Studium):	Przed sporządzeniem	Zrealizowane w mpzp	Po uchwaleniu
		0	0	1 (1)
Stopień aktualności ustaleń planistycznych:				

<b>Cele planu</b>		Realizacja celu	
	Stworzenie podstaw formalno-prawnych do ustalenia przeznaczenia i zasad zagospodarowania terenu oraz sposobu zabudowy:	<b>Tak</b>	
	<ul style="list-style-type: none"> <li>• ochrona interesu publicznego w zakresie:                             <ul style="list-style-type: none"> <li>○ zachowania wartości środowiska przyrodniczego i krajobrazu</li> <li>○ zapewnienie dostępności do usług publicznych</li> <li>○ uzupełnienia i wzbogacenia wyposażenia obszaru w infrastrukturę techniczną</li> </ul> </li> </ul>	<b>Tak</b>	
	• utrwalenie jednorodnego charakteru zabudowy w obrębie osiedla zabudowy jednorodzinnej	<b>Tak</b>	
	• wprowadzenie nowej zabudowy mieszkaniowej w sposób uporządkowany, nawiązujący do istniejącego układu urbanistycznego	<b>Tak</b>	
	• minimalizacja konfliktów pomiędzy użytkownikami przestrzeni.	<b>Tak</b>	
<b>Powierzchnia planu</b>	44,1 ha (0,13% powierzchni miasta)		
<b>Bilans terenów inwestycyjnych</b>		Stopień realizacji (ha):	Stopień realizacji (%):
	MN:		
	Powierzchnia ogółem: 7,5 ha, w tym:		
	- tereny inwestycyjne zainwestowane	6,6	88
	- tereny umożliwiające realizację inwestycji	0,9	12
	MW:		
	Powierzchnia ogółem: 2,8 ha, w tym:		
	- tereny inwestycyjne zainwestowane	2,8	100
MU:			
Powierzchnia ogółem: 0,6 ha, w tym:			
- tereny inwestycyjne zainwestowane	0,2	33,3	
- tereny umożliwiające realizację inwestycji	0,4	66,7	
UP:			
Powierzchnia ogółem: 0,2 ha, w tym:			
- tereny umożliwiające realizację inwestycji	0,2	100	
<b>Stopień realizacji ustaleń planu</b>	<b>W zakresie terenów zielonych</b>		
	ZL:		
	Powierzchnia ogółem: 15,7 ha, w tym :		
- zrealizowane	15,7	100	
ZP:			
Powierzchnia ogółem: 0,3 ha, w tym :			



	- zrealizowane	0,3	100
	<b>W zakresie terenów komunikacyjnych</b>		
	KDZ: Powierzchnia ogółem: 0,14 ha, w tym: -zrealizowane	0,14	100
	KDL: Powierzchnia ogółem: 0,76 ha, w tym: -zrealizowane	0,76	100
<b>Zgodność z zakresem</b>	Map zagrożenia powodziowego	Nie dotyczy	
	Osuwiska	Nie dotyczy	
	Terenów górniczych	Nie dotyczy	

## Bulwary Wiśły


	Numer i data uchwały:	LXXXI/1240/13 z dnia 11.09.2013 r.		
	Obowiązuje od:	28.10.2013 r.		
	Wyroki sądowe lub rozstrzygnięcia nadzorcze:	Obowiązujący od 5 czerwca 2019 r. wyrok WSA w Krakowie z 25 kwietnia 2017 r. Wyrok Naczelnego Sądu Administracyjnego z dnia 31 maja 2016 r. Wyrok Wojewódzkiego Sądu Administracyjnego w Krakowie z dnia 28 marca 2014 r.		
	Wnioski o zmianę planu (zgodne ze Studium):	Przed sporządzeniem	Zrealizowane w mpzp	Po uchwaleniu
		0	0	10 (4)
Stopień aktualności ustaleń planistycznych:				

<b>Cele planu</b>		Realizacja celu	
	Zachowanie i ochrona unikalnego w skali europejskiej charakteru Bulwarów Wiślanych, jako otwartej - powszechnie dostępnej przestrzeni w centrum miasta stanowiącej przedpole widokowe poszczególnych obiektów zabytkowych i historycznej, zróżnicowanej struktury zabytkowych układów urbanistycznych;	<b>Tak</b>	
	Określenie - zgodnie z zasadami zrównoważonego rozwoju - granic i sposobów zainwestowania i zagospodarowania terenów, posiadających wartości rekreacyjne i krajobrazowe oraz regulacji zasad rozwoju przylegających do Bulwarów Wiślanych terenów mieszkaniowych i usługowych, w celu stworzenia harmonijnie skomponowanej przestrzeni, zachowania przedpola dla sylwety Starego Miasta i wglądów historyczno-krajobrazowych;	<b>Tak</b>	
	Ochrona historycznej tkanki miejskiej układów urbanistycznych (Kazimierz, Podgórze, Dębniki - ich części w obszarze objętym planem) oraz osadzenia całego układu na osi, którą stanowi Wisła - poprzez ustalenie zasad ich zagospodarowania.	<b>Tak</b>	
<b>Powierzchnia planu</b>	168,2 ha (0,51% powierzchni miasta)		
<b>Bilans terenów inwestycyjnych</b>	Stopień realizacji (ha):	Stopień realizacji (%):	
	U: Powierzchnia ogółem: 12,8 ha, w tym: - tereny inwestycyjne zainwestowane - tereny umożliwiające realizację inwestycji	11,5 1,3	89,8 10,2
	MW/U: Powierzchnia ogółem: 11,5 ha, w tym: - tereny inwestycyjne zainwestowane - tereny umożliwiające realizację inwestycji	11,0 0,5	95,7 4,3
	Uk: Powierzchnia ogółem: 4,1 ha, w tym:		

	- tereny inwestycyjne zainwestowane	3,5	85,4
	- tereny umożliwiające realizację inwestycji	0,6	14,6
	Up:		
	Powierzchnia ogółem: 3,6 ha, w tym:		
	- tereny inwestycyjne zainwestowane	3,1	86,1
	- tereny umożliwiające realizację inwestycji	0,5	13,9
	US:		
	Powierzchnia ogółem: 3,0 ha, w tym:		
	- tereny inwestycyjne zainwestowane	3,0	100
	MN:		
	Powierzchnia ogółem: 2,5 ha, w tym:		
	- tereny inwestycyjne zainwestowane	2,2	88
	- tereny umożliwiające realizację inwestycji	0,3	12
	Uz:		
	Powierzchnia ogółem: 1,9 ha, w tym:		
	- tereny inwestycyjne zainwestowane	1,0	52,6
	- tereny umożliwiające realizację inwestycji	0,9	47,4
	MW:		
	Powierzchnia ogółem: 1,5 ha, w tym:		
	- tereny inwestycyjne zainwestowane	1,4	93,3
	- tereny umożliwiające realizację inwestycji	0,1	6,7
	Uo:		
	Powierzchnia ogółem: 1,3 ha, w tym:		
	- tereny inwestycyjne zainwestowane	1,3	100
	U/MW:		
	Powierzchnia ogółem: 0,1 ha, w tym:		
	- tereny inwestycyjne zainwestowane	0,1	100
	MN/U:		
	Powierzchnia ogółem: 0,003 ha, w tym:		
	- tereny inwestycyjne zainwestowane	0,003	100
	<b>W zakresie terenów zielonych</b>		
	ZPb:		
	Powierzchnia ogółem: 35,9 ha, w tym :		
	- zrealizowane	35,9	100
	ZP:		
	Powierzchnia ogółem: 10,2 ha, w tym :		
	- zrealizowane	10,2	100
	ZPz:		
	Powierzchnia ogółem: 0,8 ha, w tym :		
	- zrealizowane	0,8	100
	<b>W zakresie terenów komunikacyjnych</b>		
Stopień realizacji ustaleń planu	KDZ+T:		
	Powierzchnia ogółem: 5,24 ha, w tym:		
	-zrealizowane	5,24	100
	KDZ:		
	Powierzchnia ogółem: 2,45 ha, w tym:		
	-zrealizowane	2,45	100
	KDL+T:		
	Powierzchnia ogółem: 1,42 ha, w tym:		
	-zrealizowane	1,42	100
	KDL:		
Powierzchnia ogółem: 3,43 ha, w tym:			
-zrealizowane	3,43	100	
KDD:			
Powierzchnia ogółem: 7,15 ha, w tym:			
-zrealizowane	7,15	100	

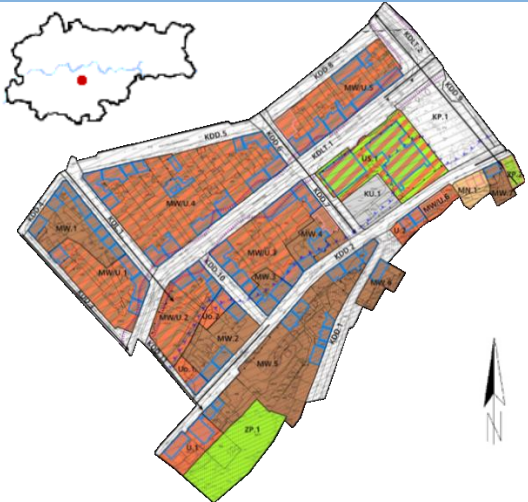
Zgodność z zakresem	Map zagrożenia powodziowego	Nie
	Osuwiska	Nie dotyczy
	Terenów górniczych	Tak

## Prądnik Czerwony - Północ

	Numer i data uchwały:	LXXXIII/1262/13 z dnia 25.09.2013 r.		
	Obowiązuje od:	19.10.2013 r.		
	Wyroki sądowe lub rozstrzygnięcia nadzorcze:	Brak		
	Wnioski o zmianę planu (zgodne ze Studium):	Przed sporządzeniem	Zrealizowane w mpzp	Po uchwaleniu
		0	0	0
Stopień aktualności ustaleń planistycznych:				
<b>Cele planu</b>				Realizacja celu
	Ochrona interesu publicznego w zakresie:			<b>Tak</b>
	• poprawy standardów i warunków życia w zabudowie istniejącej m.in. poprzez poprawę układu komunikacyjnego;			<b>Tak</b>
	• rehabilitacji zabudowy blokowej;			<b>Tak</b>
	• kształtowania przestrzeni publicznych;			<b>Tak</b>
	• racjonalnego wykorzystania terenów dla realizacji różnorodnego programu usługowego;			<b>Tak</b>
	• ochrony istniejących zespołów zieleni;			<b>Tak</b>
• rozwoju infrastruktury technicznej.			<b>Tak</b>	
<b>Powierzchnia planu</b>	48,4 ha (0,15% powierzchni miasta)			
<b>Bilans terenów inwestycyjnych</b>			Stopień realizacji (ha):	Stopień realizacji (%):
	U:			
	Powierzchnia ogółem: 12,1 ha, w tym:			
	- tereny inwestycyjne zainwestowane		7,6	62,8
	- tereny umożliwiające realizację inwestycji		4,5	37,2
	MW:			
	Powierzchnia ogółem: 8,6 ha, w tym:			
- tereny inwestycyjne zainwestowane		8,4	98	
- tereny umożliwiające realizację inwestycji		0,2	2	
US:				
Powierzchnia ogółem: 2,7 ha, w tym:				
- tereny inwestycyjne zainwestowane		2,7	100	
MN:				
Powierzchnia ogółem: 0,4 ha, w tym:				
- tereny inwestycyjne zainwestowane		0,4	100	
MN/U:				
Powierzchnia ogółem: 0,2 ha, w tym:				
- tereny inwestycyjne zainwestowane		0,2	100	
<b>Stopień realizacji ustaleń planu</b>	<b>W zakresie terenów zielonych</b>			
	ZP:			
Powierzchnia ogółem: 9,0 ha, w tym:				
- zrealizowane		9,0	100	

	ZPp: Powierzchnia ogółem: 1,2 ha, w tym : - zrealizowane	1,2	100
	ZPu: Powierzchnia ogółem: 0,6 ha, w tym : - zrealizowane	0,6	100
	<b>W zakresie terenów komunikacyjnych</b>		
	KD/G: Powierzchnia ogółem: 0,15 ha, w tym: -zrealizowane	0,15	100
	KD/Z: Powierzchnia ogółem: 2,49 ha, w tym: -zrealizowane	2,49	100
KDD: Powierzchnia ogółem: 3,17 ha, w tym: -zrealizowane	2,9	91,54	
	-niezrealizowane	0,27	8,46
<b>Zgodność z zakresem</b>	Map zagrożenia powodziowego	Nie dotyczy	
	Osuwiska	Nie dotyczy	
	Terenów górniczych	Nie dotyczy	

## Stare Podgórze - Kalwaryjska

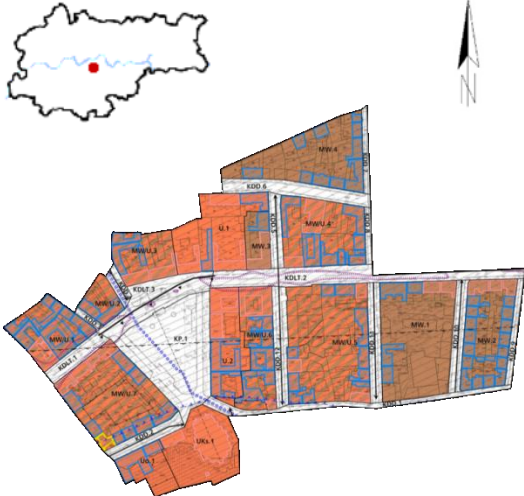
	Numer i data uchwały:	LXXXVIII/1306/13 z dnia 06.11.2013 r.		
	Obowiązuje od:	06.12.2013 r.		
	Wyroki sądowe lub rozstrzygnięcia nadzorcze:	Brak		
	Wnioski o zmianę planu (zgodne ze Studium):	Przed sporządzeniem	Zrealizowane w mpzp	Po uchwaleniu
		0	0	0
Stopień aktualności ustaleń planistycznych:				

Cele planu			Realizacja celu
	Cele planu miejscowego nie zostały określone.		-
Powierzchnia planu	11,5 ha (0,04% powierzchni miasta)		
Bilans terenów inwestycyjnych		Stopień realizacji (ha):	Stopień realizacji (%):
	MW/U: Powierzchnia ogółem: 3,6 ha, w tym:		
	- tereny inwestycyjne zainwestowane	3,5	97,2
	- tereny umożliwiające realizację inwestycji	0,1	2,8
	MW: Powierzchnia ogółem: 2,3 ha, w tym:		
	- tereny inwestycyjne zainwestowane	2,3	100
	US: Powierzchnia ogółem: 0,7 ha, w tym:		
	- tereny inwestycyjne zainwestowane	0,7	100
U: Powierzchnia ogółem: 0,3 ha, w tym:			
- tereny inwestycyjne zainwestowane	0,3	100	
Uo: Powierzchnia ogółem: 0,1 ha, w tym:			
- tereny inwestycyjne zainwestowane	0,1	100	
MN: Powierzchnia ogółem: 0,1 ha, w tym:			
- tereny inwestycyjne zainwestowane	0,1	100	
Stopień realizacji ustaleń planu	<b>W zakresie terenów zielonych</b>		
	ZP: Powierzchnia ogółem: 0,5 ha, w tym :		
	- zrealizowane	0,5	100
Stopień realizacji ustaleń planu	<b>W zakresie terenów komunikacyjnych</b>		
	KDLT: Powierzchnia ogółem: 1,08 ha, w tym:		
	-zrealizowane	1,08	100
	KDL: Powierzchnia ogółem: 0,21 ha, w tym:		
-zrealizowane	0,21	100	
KDD: Powierzchnia ogółem: 2,05 ha, w tym:			

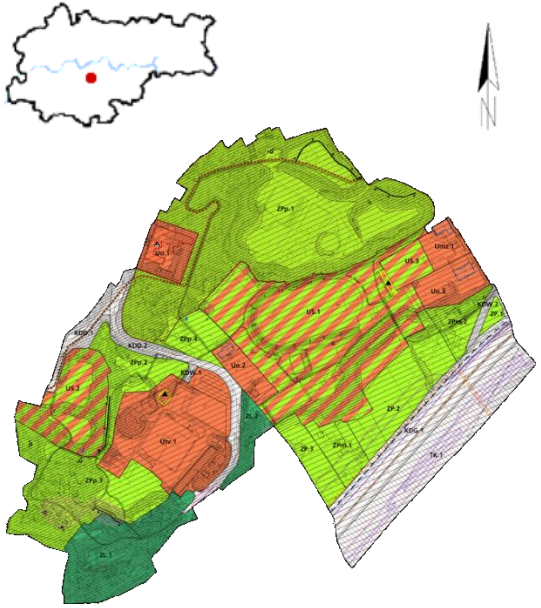
	-zrealizowane		2,05	100
Zgodność z zakresem	Map zagrożenia powodziowego	Nie		
	Osuwiska	Nie dotyczy		
	Terenów górniczych	Tak		



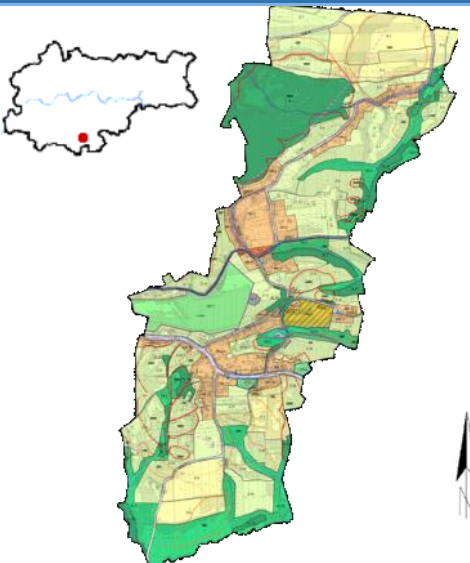
## Stare Podgórze - Limanowskiego

	Numer i data uchwały:	XC/1323/13 z dnia 20.11.2013 r.		
	Obowiązuje od:	14.12.2013 r.		
	Wyroki sądowe lub rozstrzygnięcia nadzorcze:	Brak		
	Wnioski o zmianę planu (zgodne ze Studium):	Przed sporządzeniem	Zrealizowane w mpzp	Po uchwaleniu
		0	0	0
Stopień aktualności ustaleń planistycznych:				
Cele planu				Realizacja celu
	Cele planu miejscowego nie zostały określone.			-
Powierzchnia planu	13,4 ha (0,04% powierzchni miasta)			
Bilans terenów inwestycyjnych			Stopień realizacji (ha):	Stopień realizacji (%):
	MW/U:			
	Powierzchnia ogółem: 4,6 ha, w tym:			
	- tereny inwestycyjne zainwestowane	4,6	100	
	MW:			
	Powierzchnia ogółem: 2,9 ha, w tym:			
- tereny inwestycyjne zainwestowane	2,9	100		
U:				
Powierzchnia ogółem: 1,2 ha, w tym:				
- tereny inwestycyjne zainwestowane	1,2	100		
UKs:				
Powierzchnia ogółem: 0,6 ha, w tym:				
- tereny inwestycyjne zainwestowane	0,6	100		
Uo:				
Powierzchnia ogółem: 0,3 ha, w tym:				
- tereny inwestycyjne zainwestowane	0,3	100		
Stopień realizacji ustaleń planu	<b>W zakresie terenów zielonych</b>			
	Brak			
	<b>W zakresie terenów komunikacyjnych</b>			
	KDLT:			
Powierzchnia ogółem: 1,11 ha, w tym:				
-zrealizowane	1,11	100		
KDD:				
Powierzchnia ogółem: 1,68 ha, w tym:				
-zrealizowane	1,68	100		
Zgodność z zakresem	Map zagrożenia powodziowego	Nie		
	Osuwiska	Nie dotyczy		
	Terenów górniczych	Tak		

## Stare Podgórze - Krzemionki

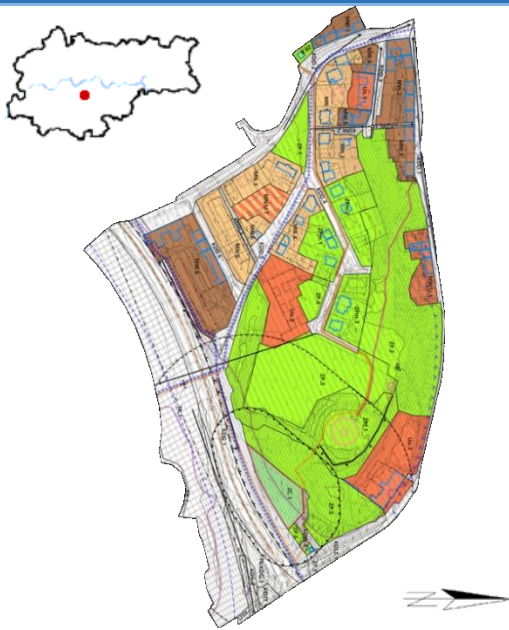
	Numer i data uchwały:	XC/1324/13 z dnia 20.11.2013 r.		
	Obowiązuje od:	14.12.2013 r.		
	Wyroki sądowe lub rozstrzygnięcia nadzorcze:	Brak		
	Wnioski o zmianę planu (zgodne ze Studium):	Przed sporządzeniem	Zrealizowane w mpzp	Po uchwaleniu
		0	0	9 (7)
Stopień aktualności ustaleń planistycznych:				
Cele planu				Realizacja celu
	Zintegrowana ochrona wyjątkowych wartości historycznych, kulturowych, kompozycyjnych, przyrodniczych i krajobrazowych, które decydują o klimacie i atrakcyjności Starego Podgórza.			<b>Tak</b>
	Ochrona obszaru powinna być realizowana, poprzez:			
	<ul style="list-style-type: none"> <li>zachowanie powiązań przestrzennych i czytelności układu urbanistycznego obszaru „Wzgórze Krzemionek” oraz podniesienie jego atrakcyjności i jakości zagospodarowania</li> </ul>			<b>Tak</b>
	<ul style="list-style-type: none"> <li>rewitalizację parku miejskiego im. Wojciecha Bednarskiego oraz terenu zespołu stadionu miejskiego przy ul. Parkowej, razem tworzących unikatowy w skali miasta układ przestrzenny o wysokich wartościach;</li> </ul>			<b>Tak</b>
	<ul style="list-style-type: none"> <li>ochronę obiektów i terenów objętych ochroną konserwatorską wraz z otoczeniem</li> </ul>			<b>Tak</b>
	<ul style="list-style-type: none"> <li>podniesienie atrakcyjności terenu ośrodka Telewizji Kraków, w którym budynek wieży telewizyjnej uznany za dobro kultury współczesnej, stanowi dominantę – wyróżnik przestrzeni dzielnicy Podgórze na Krzemionkach</li> </ul>			<b>Nie</b>
	<ul style="list-style-type: none"> <li>zagospodarowanie na cele parku miejskiego terenów wyrobisk pod wieżą telewizyjną, po kamieniołomach: „Nad Redemptorystami” i „Nad Matecznym”;</li> </ul>			<b>Nie</b>
<ul style="list-style-type: none"> <li>wprowadzenie zakazu realizacji nowych inwestycji uszczuplających zasób terenów zieleni urządzonej.</li> </ul>			<b>Tak</b>	
Powierzchnia planu	36,6 ha (0,11% powierzchni miasta)			
Bilans terenów inwestycyjnych			Stopień realizacji (ha):	Stopień realizacji (%):
	US:			
	Powierzchnia ogółem: 8,0 ha, w tym:			
	- tereny inwestycyjne zainwestowane	3,9	48,8	
- tereny umożliwiające realizację inwestycji	4,1	51,3		
Utv:				
Powierzchnia ogółem: 2,9 ha, w tym:				
- tereny inwestycyjne zainwestowane	2,9	100		
Uo:				
Powierzchnia ogółem: 1,7 ha, w tym:				
- tereny inwestycyjne zainwestowane	1,1	64,7		

	- tereny umożliwiające realizację inwestycji Umoz: Powierzchnia ogółem: 0,4 ha, w tym: - tereny inwestycyjne zainwestowane	0,6  0,4	35,3  100
Stopień realizacji ustaleń planu	<b>W zakresie terenów zielonych</b>		
	ZPp: Powierzchnia ogółem: 12,3 ha, w tym : - zrealizowane	12,3	100
	ZL: Powierzchnia ogółem: 2,5 ha, w tym : - zrealizowane	2,5	100
	ZP: Powierzchnia ogółem: 2,3 ha, w tym : - zrealizowane	2,3	100
	ZPm: Powierzchnia ogółem: 1,1 ha, w tym : - zrealizowane - niezrealizowane	0,2 0,9	18,2 81,8
	<b>W zakresie terenów komunikacyjnych</b>		
KDG: Powierzchnia ogółem: 1,91 ha, w tym: -zrealizowane	1,91	100	
KDD: Powierzchnia ogółem: 1,3 ha, w tym: -zrealizowane	1,3	100	
Zgodność z zakresem	Map zagrożenia powodziowego	Nie dotyczy	
	Osuwiska	Nie dotyczy	
	Terenów górniczych	Tak	

Rajsko				
	Numer i data uchwały:	XC/1325/13 z dnia 20.11.2013 r.		
	Obowiązuje od:	14.12.2013 r.		
	Wyroki sądowe lub rozstrzygnięcia nadzorcze:	Brak		
	Wnioski o zmianę planu (zgodne ze Studium):	Przed sporządzeniem	Zrealizowane w mpzp	Po uchwaleniu
		0	0	24 (10)
Stopień aktualności ustaleń planistycznych:				
Cele planu			Realizacja celu	
	Zapewnienie harmonijnego i zrównoważonego rozwoju obszaru objętego planem, z zachowaniem właściwych proporcji pomiędzy terenami otwartymi, stanowiącymi ważny element południowego pasma przewietrzania Krakowa, a terenami przeznaczonymi do zabudowy i zainwestowania na podstawie Studium uwarunkowań i kierunków zagospodarowania przestrzennego Miasta Krakowa, przy jednoczesnym zabezpieczeniu obszaru planu przed ekspansywną zabudową terenów do tego nie wskazanych, w szczególności terenów zagrożonych procesami osuwiskowymi i predysponowanych do wystąpienia ruchów masowych ziemi.		Tak	
Powierzchnia planu	186,0 ha (0,57% powierzchni miasta)			
Bilans terenów inwestycyjnych		Stopień realizacji (ha):	Stopień realizacji (%):	
	MN: Powierzchnia ogółem: 19,7 ha, w tym: - tereny inwestycyjne zainwestowane - tereny umożliwiające realizację inwestycji	14,4 5,3	73,1 26,9	
	US: Powierzchnia ogółem: 2,2 ha, w tym: - tereny inwestycyjne zainwestowane	2,2	100	
	U: Powierzchnia ogółem: 0,3 ha, w tym: - tereny inwestycyjne zainwestowane	0,3	100	
Stopień realizacji ustaleń planu	<b>W zakresie terenów zielonych</b>			
	Z: Powierzchnia ogółem: 75,0 ha, w tym : - zrealizowane - niezrealizowane	71,5 3,5	95,3 4,7	
	ZL: Powierzchnia ogółem: 24,7 ha, w tym : - zrealizowane	24,7	100	
	R: Powierzchnia ogółem: 24,3 ha, w tym : - zrealizowane	33,6	98	

	- niezrealizowane	0,7	2
	Zw: Powierzchnia ogółem: 22,7 ha, w tym :		
	- zrealizowane	22,7	100,0
	ZPf: Powierzchnia ogółem: 9,5 ha, w tym :		
	- zrealizowane	9,5	100,0
	ZP: Powierzchnia ogółem: 0,02 ha, w tym :		
	- zrealizowane	0,02	100,0
<b>W zakresie terenów komunikacyjnych</b>			
	KDZ: Powierzchnia ogółem: 1,61 ha, w tym:		
	-zrealizowane	1,61	100
	KDD: Powierzchnia ogółem: 4,91 ha, w tym:		
	-zrealizowane	4,59	93,36
	-niezrealizowane	0,33	6,64
<b>Zgodność z zakresem</b>	Map zagrożenia powodziowego	Nie dotyczy	
	Osuwiska	Nie	
	Terenów górniczych	Nie	

## Stare Podgórze – Wzgórze Lasoty

	Numer i data uchwały:	XC/1326/13 z dnia 20.11.2013 r.		
	Obowiązuje od:	18.12.2013 r.		
	Wyroki sądowe lub rozstrzygnięcia nadzorcze:	Brak		
	Wnioski o zmianę planu (zgodne ze Studium):	Przed sporządzeniem	Zrealizowane w mpzp	Po uchwaleniu
		0	0	2 (2)
Stopień aktualności ustaleń planistycznych:				
<b>Cele planu</b>				Realizacja celu
	Cele planu miejscowego nie zostały określone.			-
<b>Powierzchnia planu</b>	24,5 ha (0,07% powierzchni miasta)			
<b>Bilans terenów inwestycyjnych</b>		Stopień realizacji (ha):		Stopień realizacji (%):
	MW: Powierzchnia ogółem: 2,1 ha, w tym:			
	- tereny inwestycyjne zainwestowane	2,0		95,2
	- tereny umożliwiające realizację inwestycji	0,1		4,8
	MN: Powierzchnia ogółem: 2,1 ha, w tym:			
	- tereny inwestycyjne zainwestowane	2,0		95,2
	- tereny umożliwiające realizację inwestycji	0,1		4,8
	Uo: Powierzchnia ogółem: 1,6 ha, w tym:			
	- tereny inwestycyjne zainwestowane	1,4		87,5
	- tereny umożliwiające realizację inwestycji	0,2		12,5
MW/U: Powierzchnia ogółem: 0,3 ha, w tym:				
- tereny inwestycyjne zainwestowane	0,3		100	
MN/U: Powierzchnia ogółem: 0,2 ha, w tym:				
- tereny inwestycyjne zainwestowane	0,2		100	
<b>Stopień realizacji ustaleń planu</b>	<b>W zakresie terenów zielonych</b>			
	ZP: Powierzchnia ogółem: 5,9 ha, w tym :			
	- zrealizowane	5,9		100
	ZPf: Powierzchnia ogółem: 1,7 ha, w tym :			
- zrealizowane	1,7		100	
ZPm: Powierzchnia ogółem: 1,2 ha, w tym :				
- zrealizowane	1,2		100	

	ZC: Powierzchnia ogółem: 0,4 ha, w tym : - zrealizowane	0,4	100
	<b>W zakresie terenów komunikacyjnych</b>		
	KDG: Powierzchnia ogółem: 2,47 ha, w tym: -zrealizowane	2,47	100
	KDZT: Powierzchnia ogółem: 0,08 ha, w tym: -zrealizowane	0,08	100
	KDLT: Powierzchnia ogółem: 0,36 ha, w tym: -zrealizowane	0,36	100
	KDD: Powierzchnia ogółem: 2,7 ha, w tym: -zrealizowane	2,7	100
<b>Zgodność z zakresem</b>	Map zagrożenia powodziowego	Nie	
	Osuwiska	Nie dotyczy	
	Terenów górniczych	Tak	

## Centrum Nowej Huty

	Numer i data uchwały:	XCII/1362/13 z dnia 04.12.2013 r.		
	Obowiązuje od:	31.12.2013 r.		
	Wyroki sądowe lub rozstrzygnięcia nadzorcze:	Brak		
	Wnioski o zmianę planu (zgodne ze Studium):	Przed sporządzeniem	Zrealizowane w mpzp	Po uchwaleniu
		0	0	10 (8)
Stopień aktualności ustaleń planistycznych:				

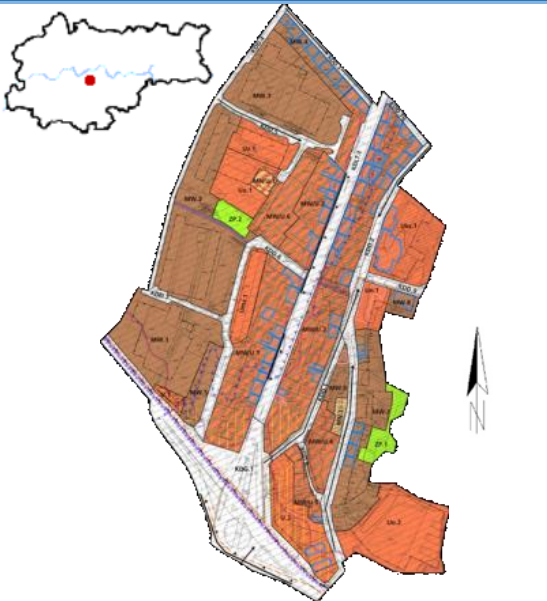
Cele planu		Realizacja celu	
	Ochrona historycznego układu urbanistycznego Centrum Nowej Huty, wpisanego do rejestru zabytków, wraz ze wszystkimi elementami kształtującymi urbanistykę miasta takimi jak: ulice, place, zwarte pierzeje, pasáže i wypełnione zielenią wnętrza urbanistyczne;	<b>Tak</b>	
	Utrzymanie dotychczasowej funkcji mieszkaniowo – usługowej zgodnie z kierunkami wyznaczonymi w Studium uwarunkowań i kierunków zagospodarowania Miasta Krakowa;	<b>Tak</b>	
	Ustalenie zasad ochrony i kształtowania zabudowy z zachowaniem charakterystycznych kształtów brył i gabarytów oraz detali architektonicznych i kolorystyki elewacji;	<b>Tak</b>	
	Ochrona wartości kulturowych i krajobrazowych, poprzez ochronę charakterystycznej sylwety Centrum Nowej Huty, z zachowaniem charakterystycznych osi i ciągów kompozycyjnych i widokowych;	<b>Tak</b>	
	Ustalenie zasad i warunków zagospodarowania i wykorzystania przestrzeni publicznych;	<b>Tak</b>	
	Ustalenie zasad obsługi infrastrukturalnej i komunikacyjnej podporządkowanej historycznemu układowi ulic, zieleni i placów.	<b>Tak</b>	
Powierzchnia planu	290,3 ha (0,89% powierzchni miasta)		
Bilans terenów inwestycyjnych		Stopień realizacji (ha):	Stopień realizacji (%):
	MWn:		
	Powierzchnia ogółem: 119,1 ha, w tym:		
	- tereny inwestycyjne zainwestowane	117,6	98,7
	- tereny umożliwiające realizację inwestycji	1,5	1,3
	Uo:		
	Powierzchnia ogółem: 29,0 ha, w tym:		
- tereny inwestycyjne zainwestowane	29,0	100	
MWs/U:			
Powierzchnia ogółem: 13,1 ha, w tym:			
- tereny inwestycyjne zainwestowane	12,9	98,5	
- tereny umożliwiające realizację inwestycji	0,2	1,5	
U:			
Powierzchnia ogółem: 9,7 ha, w tym:			
- tereny inwestycyjne zainwestowane	8,0	82,5	
- tereny umożliwiające realizację inwestycji	1,7	17,5	



	MWn/U: Powierzchnia ogółem: 7,7 ha, w tym: - tereny inwestycyjne zainwestowane	7,7	100	
	MWs: Powierzchnia ogółem: 7,5 ha, w tym: - tereny inwestycyjne zainwestowane	6,8	90,7	
	- tereny umożliwiające realizację inwestycji	0,7	9,3	
	MWw: Powierzchnia ogółem: 4,2 ha, w tym: - tereny inwestycyjne zainwestowane	3,7	88,1	
	- tereny umożliwiające realizację inwestycji	0,5	11,9	
	US: Powierzchnia ogółem: ha, w tym: - tereny inwestycyjne zainwestowane	3,8	100	
	Umz: Powierzchnia ogółem: 2,7 ha, w tym: - tereny inwestycyjne zainwestowane	2,7	100	
	Uz: Powierzchnia ogółem: 2,1 ha, w tym: - tereny inwestycyjne zainwestowane	2,1	100	
	Uk: Powierzchnia ogółem: 1,9 ha, w tym: - tereny inwestycyjne zainwestowane	1,9	100	
	Uks: Powierzchnia ogółem: 1,8 ha, w tym: - tereny inwestycyjne zainwestowane	1,8	100	
	Un: Powierzchnia ogółem: 0,5 ha, w tym: - tereny inwestycyjne zainwestowane	0,5	100	
	Up: Powierzchnia ogółem: 0,5 ha, w tym: - tereny inwestycyjne zainwestowane	0,5	100	
	MN/U: Powierzchnia ogółem: 0,4 ha, w tym: - tereny inwestycyjne zainwestowane	0,4	100	
	MWw/U: Powierzchnia ogółem: 0,2 ha, w tym: - tereny inwestycyjne zainwestowane	0,2	100	
	Stopień realizacji ustaleń planu	<b>W zakresie terenów zielonych</b>		
		ZP: Powierzchnia ogółem: 13,5 ha, w tym : - zrealizowane	13,5	100
		ZPp: Powierzchnia ogółem: 9,3 ha, w tym : - zrealizowane	9,3	100
ZPo: Powierzchnia ogółem: 3,2 ha, w tym : - zrealizowane		3,2	100	
ZC: Powierzchnia ogółem: 0,9 ha, w tym : - zrealizowane		0,9	100	
<b>W zakresie terenów komunikacyjnych</b>				
KDZ: Powierzchnia ogółem: 30,57 ha, w tym: -zrealizowane		30,57	100	
KDL:				

	Powierzchnia ogółem: 15,6 ha, w tym: -zrealizowane	15,6	100
	KDD: Powierzchnia ogółem: 11,25 ha, w tym: -zrealizowane	11,25	100
<b>Zgodność z zakresem</b>	Map zagrożenia powodziowego	Nie dotyczy	
	Osuwiska	Nie dotyczy	
	Terenów górniczych	Nie dotyczy	

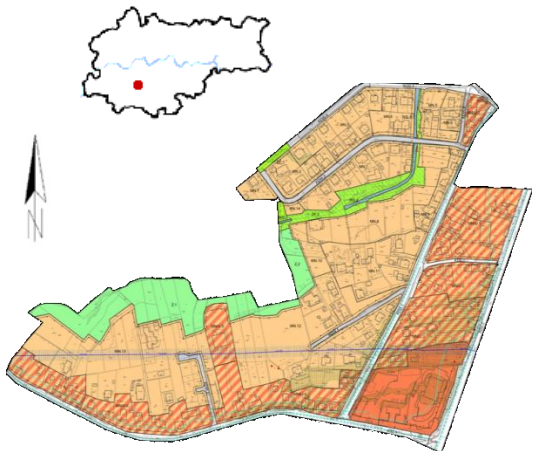
## Stare Podgórze - Mateczny

	Numer i data uchwały:	XCII/1363/13 z dnia 04.12.2013 r.		
	Obowiązuje od:	31.12.2013 r.		
	Wyroki sądowe lub rozstrzygnięcia nadzorcze:	Brak		
	Wnioski o zmianę planu (zgodne ze Studium):	Przed sporządzeniem	Zrealizowane w mpzp	Po uchwaleniu
		0	0	4 (4)
Stopień aktualności ustaleń planistycznych:				

Cele planu			Realizacja celu
	Cele planu miejscowego nie zostały określone.		-
Powierzchnia planu	18,8 ha (0,06% powierzchni miasta)		
Bilans terenów inwestycyjnych		Stopień realizacji (ha):	Stopień realizacji (%):
	MW: Powierzchnia ogółem: 5,4 ha, w tym:		
	- tereny inwestycyjne zainwestowane	5,1	94,4
	- tereny umożliwiające realizację inwestycji	0,3	5,6
	MW/U: Powierzchnia ogółem: 4,6 ha, w tym:		
	- tereny inwestycyjne zainwestowane	4,6	100
	Uo: Powierzchnia ogółem: 1,4 ha, w tym:		
	- tereny inwestycyjne zainwestowane	1,4	100
	Uks: Powierzchnia ogółem: 0,7 ha, w tym:		
	- tereny inwestycyjne zainwestowane	0,7	100
	U: Powierzchnia ogółem: 0,6 ha, w tym:		
	- tereny inwestycyjne zainwestowane	0,6	100
	Uz: Powierzchnia ogółem: 0,3 ha, w tym:		
- tereny inwestycyjne zainwestowane	0,3	100	
Umoz: Powierzchnia ogółem: 0,3 ha, w tym:			
- tereny inwestycyjne zainwestowane	0,3	100	
Un: Powierzchnia ogółem: 0,2 ha, w tym:			
- tereny inwestycyjne zainwestowane	0,2	100	
MN/U: Powierzchnia ogółem: 0,1 ha, w tym:			
- tereny inwestycyjne zainwestowane	0,1	100	
MN:			

	Powierzchnia ogółem: 0,1 ha, w tym: - tereny inwestycyjne zainwestowane	0,1	100
<b>Stopień realizacji ustaleń planu</b>	<b>W zakresie terenów zielonych</b>		
	ZP: Powierzchnia ogółem: 0,3 ha, w tym : - zrealizowane	0,3	100
	<b>W zakresie terenów komunikacyjnych</b>		
	KDG: Powierzchnia ogółem: 1,97 ha, w tym: -zrealizowane	1,97	100
	KDLT: Powierzchnia ogółem: 0,73 ha, w tym: -zrealizowane	0,73	100
	KDD: Powierzchnia ogółem: 2,12 ha, w tym: -zrealizowane	2,12	100
<b>Zgodność z zakresem</b>	Map zagrożenia powodziowego	Nie	
	Osuwiska	Nie dotyczy	
	Terenów górniczych	Tak	

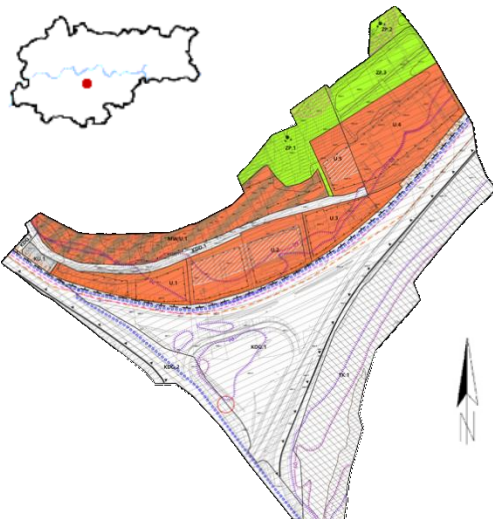
## Zakopiańska - Zawita

	Numer i data uchwały:	XCVII/1451/14 z dnia 19.02.2014 r.		
	Obowiązuje od:	13.03.2014 r.		
	Wyroki sądowe lub rozstrzygnięcia nadzorcze:	Brak		
	Wnioski o zmianę planu (zgodne ze Studium):	Przed sporządzeniem	Zrealizowane w mpzp	Po uchwaleniu
		0	0	2 (2)
Stopień aktualności ustaleń planistycznych:				

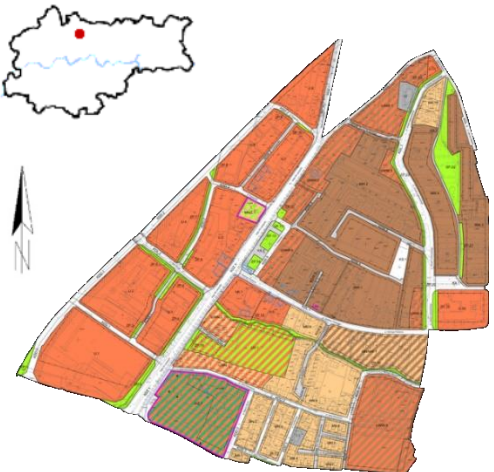
		Realizacja celu
<b>Cele planu</b>	Stworzenie prawnych warunków dla zagospodarowania przestrzennego obszaru w zgodności z wymogami kształtowania ładu przestrzennego i wymogami zrównoważonego rozwoju oraz kierunkami wyznaczonymi w Studium uwarunkowań i kierunków zagospodarowania przestrzennego Miasta Krakowa. Plan stanowić będzie podstawę realizacji programów inwestycyjnych w terenach przeznaczonych do rozwoju zabudowy mieszkaniowej i usługowej, przy uwzględnieniu celów jego sporządzenia:	<b>Tak</b>
	<ul style="list-style-type: none"> <li>ochrony, zachowania i porządkowania istniejących terenów zieleni miejskiej, atrakcyjnych miejsc wypoczynku i rekreacji, jako jednej z podstawowych form kształtowania przestrzeni publicznej miasta;</li> </ul>	<b>Tak</b>
	<ul style="list-style-type: none"> <li>wprowadzenia nowej zabudowy w sposób uporządkowany i zapobiegający degradacji przestrzeni;</li> </ul>	<b>Tak</b>
	<ul style="list-style-type: none"> <li>kontynuacji zabudowy mieszkaniowej zlokalizowanej w granicach obszaru planu – zapewnienia jej rozwoju, przy ochronie i uwzględnieniu walorów przyrodniczych obszar;</li> </ul>	<b>W toku</b>
	<ul style="list-style-type: none"> <li>rozwoju funkcji usługowych, w tym lokalnych usług celu publicznego, a także innych usług związanych z aktywizacją gospodarczą i potencjałem miasta;</li> </ul>	<b>W toku</b>
	<ul style="list-style-type: none"> <li>lokalizacji zabudowy usługowej w sposób kształtujący pierzeje wzdłuż głównych ciągów komunikacyjnych oraz wnętrza urbanistyczne będące wzbogaceniem przestrzeni publicznych;</li> </ul>	<b>W toku</b>
	<ul style="list-style-type: none"> <li>kształtowania systemu zieleni publicznej w sposób umożliwiający jej kontynuację przestrzenną w obszarze planu, jak i w terenach sąsiednich, w oparciu o ciąg zieleni zlokalizowanej przy potoku Rzewny oraz zieleni nie urządzonej stanowiącej otulinę użytku ekologicznego zlokalizowanego poza granicami obszaru planu, pełniących wspólnie funkcję korytarza ekologicznego oraz mających istotną rolę w systemie przewietrzania miasta, z wyłączeniem ich spod zabudowy;</li> </ul>	<b>Tak</b>
	<ul style="list-style-type: none"> <li>budowy, przebudowy, rozbudowy elementów układu komunikacyjnego niezbędnego dla zapewnienia dostępności obszaru jak i właściwego skomunikowania terenów o określonym przeznaczeniu oraz budowy, przebudowy i rozbudowy sieci, urządzeń i obiektów infrastruktury technicznej, niezbędnych dla obsługi obszaru objętego planem.</li> </ul>	<b>Tak</b>
<b>Powierzchnia planu</b>	22,6 ha (0,07% powierzchni miasta)	

		Stopień realizacji (ha):	Stopień realizacji (%):
<b>Bilans terenów inwestycyjnych</b>	MN: Powierzchnia ogółem: 10,9 ha, w tym: - tereny inwestycyjne zainwestowane - tereny umożliwiające realizację inwestycji	7,3 3,6	67 33
	MN/U: Powierzchnia ogółem: 5,3 ha, w tym: - tereny inwestycyjne zainwestowane - tereny umożliwiające realizację inwestycji	5,0 0,3	94,3 5,7
	U: Powierzchnia ogółem: 1,5 ha, w tym: - tereny inwestycyjne zainwestowane	1,5	100
	<b>W zakresie terenów zielonych</b>		
	Z: Powierzchnia ogółem: 1,7 ha, w tym : - zrealizowane ZP: Powierzchnia ogółem: 0,6 ha, w tym : - zrealizowane	1,7 0,6	100 100
<b>Stopień realizacji ustaleń planu</b>	<b>W zakresie terenów komunikacyjnych</b>		
	KDZ: Powierzchnia ogółem: 1,19 ha, w tym: -zrealizowane	1,19	100
	KDL: Powierzchnia ogółem: 0,03 ha, w tym: -zrealizowane	0,03	100
	KDD: Powierzchnia ogółem: 0,68 ha, w tym: -zrealizowane	0,68	100
	<b>Zgodność z zakresie</b>		
Map zagrożenia powodziowego	Nie dotyczy		
Osuwiska	Nie dotyczy		
Terenów górniczych	Nie dotyczy		

## Stare Podgórze - Czyżówka

	Numer i data uchwały:	XCVII/1452/14 z dnia 20.02.2014 r.			
	Obowiązuje od:	13.03.2014 r.			
	Wyroki sądowe lub rozstrzygnięcia nadzorcze:	Wyrok Wojewódzkiego Sądu Administracyjnego w Krakowie z dnia 14 lipca 2022 r.			
	Wnioski o zmianę planu (zgodne ze Studium):	Przed sporządzeniem	Zrealizowane w mpzp	Po uchwaleniu	
		0	0	1 (1)	
Stopień aktualności ustaleń planistycznych:					
<b>Cele planu</b>				Realizacja celu	
	Uporządkowanie obszaru objętego planem i taka regulacja przyszłego zainwestowanie terenu, aby przestrzeń w obszarze planu współgrała z terenami sąsiednimi poprzez:			<b>Tak</b>	
	<ul style="list-style-type: none"> <li>• zachowanie skali drobnej zabudowy mieszkaniowej i usługowej w otoczeniu zieleni – w północnej części obszaru przy ul. Czyżówka;</li> </ul>			<b>Tak</b>	
	<ul style="list-style-type: none"> <li>• uzupełnienie przy al. Powstańców Śląskich zabudowy usługowej o znaczeniu ponadlokalnym i miejskim, z wykorzystaniem ekonomicznych walorów tych terenów.</li> </ul>			<b>W toku</b>	
<b>Powierzchnia planu</b>	16,1 ha (0,05% powierzchni miasta)				
<b>Bilans terenów inwestycyjnych</b>			Stopień realizacji (ha):	Stopień realizacji (%):	
	MW/U: Powierzchnia ogółem: 1,3 ha, w tym: - tereny inwestycyjne zainwestowane		1,3	100	
	U: Powierzchnia ogółem: 3,7 ha, w tym: - tereny inwestycyjne zainwestowane - tereny umożliwiające realizację inwestycji		3,1 0,6	83,8 16,2	
<b>Stopień realizacji ustaleń planu</b>	<b>W zakresie terenów zielonych</b>				
	ZP: Powierzchnia ogółem: 1,5 ha, w tym : - zrealizowane		1,5	100	
	<b>W zakresie terenów komunikacyjnych</b>				
	KDG: Powierzchnia ogółem: 6,16 ha, w tym: -zrealizowane		6,16	100	
KDD: Powierzchnia ogółem: 0,49 ha, w tym: -zrealizowane		0,49	100		
<b>Zgodność z zakresem</b>	Map zagrożenia powodziowego	Nie dotyczy			
	Osuwiska	Nie			
	Terenów górniczych	Tak			

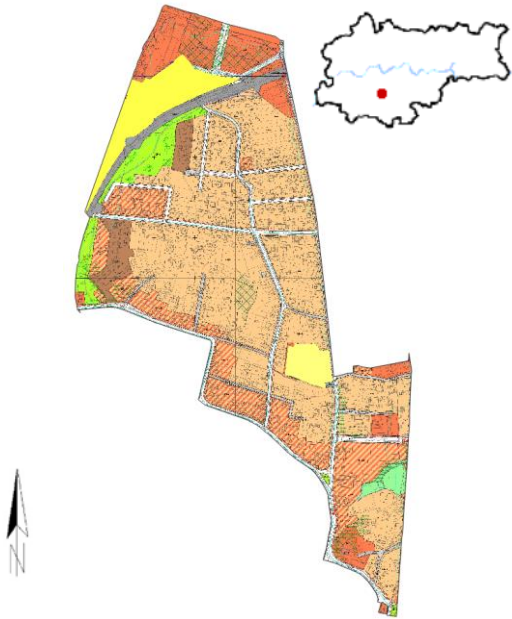
## Prądnik Czerwony - Zachód

	Numer i data uchwały:	C/1532/14 z dnia 26.03.2014 r.		
	Obowiązuje od:	30.04.2014 r.		
	Wyroki sądowe lub rozstrzygnięcia nadzorcze:	Brak		
	Wnioski o zmianę planu (zgodne ze Studium):	Przed sporządzeniem	Zrealizowane w mpzp	Po uchwaleniu
		0	0	2 (1)
Stopień aktualności ustaleń planistycznych:				
Cele planu		Realizacja celu		
	Przeznaczenie terenów i określenie zasad ich zagospodarowania i zrównoważonego rozwoju;	<b>Tak</b>		
	Uporządkowanie istniejącego zagospodarowania i przestrzeni;	<b>W toku</b>		
	Wyznaczenie terenów i przestrzeni publicznych, a także kształtowanie tych przestrzeni w terenach usługowych, mieszkaniowych, komunikacji i zieleni urządzonej ze szczególnym uwzględnieniem: <ul style="list-style-type: none"> <li>• terenów usług U.1, U.2, U.3, U.4, U.5, U.6, U.7, U.8, U.9, U.10, U.11</li> <li>• kształtowanie przestrzeni dróg KDZ (29 Listopada) jako ulicy o charakterze typowo miejskim, przyjaznej dla ruchu pieszego, obudowanej usługami z wyznaczonymi ciągami pieszymi i zielenią urządzonej KX.2, ZP.2, ZP.4, ZP.11, ZP.12, ZP.13, ZP.14</li> <li>• terenów usługowych i usługowo – mieszkaniowych wielorodzinnych śródmiejskich U/MW.1, U/MW.2, U/MW.3, U/MW.4, U/MW.5, U/MW.6</li> <li>• drogi KDL.1 wraz z alejami ciągów pieszych i parkingami wzdłuż ulicy jako istotnej przestrzeni publicznej dla zabudowy mieszkaniowej</li> <li>• zieleni ZP.19, ZP.20, ZP.23, ZP.24 z proponowaną aleją pieszą wzdłuż drogi KDL.1</li> <li>• alei pieszej KX.1 wyznaczonej i prowadzonej w nawiązaniu do zieleni urządzonej ZP.21 i ZP.22, w terenach zabudowy mieszkaniowej wielorodzinnej</li> <li>• terenu U.1, który przeznaczony pod zabudowę usługową powinien tworzyć reprezentacyjną przestrzeń publiczną,</li> <li>• tereny U.2 i U.3 nawiązujące standardem usług i przestrzeni do terenu U.1</li> <li>• odtworzenie zdegradowanej obudowy przestrzeni publicznych w celu podniesienia jej estetyki i komfortu przebywania</li> </ul>	<b>Tak</b>		
	Obsługa komunikacyjna obszaru, zapewnienie dojazdów, tworzenie dostępności pieszej i pieszo – jezdnej;	<b>Tak</b>		
	Intensyfikacja i podniesienie atrakcyjności funkcji lokalizowanych w otoczeniu przestrzeni publicznych;	<b>W toku</b>		
	Rehabilitacja zabudowy blokowej;	<b>Tak</b>		
	Powiązanie komunikacyjne obszaru objętego planem z podstawowym układem komunikacji miejskiej;	<b>Tak</b>		
	Tworzenie nowych i zachowanie istniejących terenów zieleni urządzonej.	<b>Tak</b>		
Powierzchnia planu	52,9 ha (0,16% powierzchni miasta)			



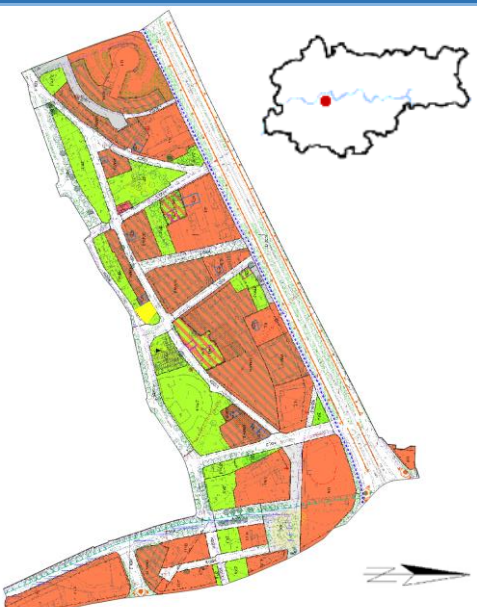
		Stopień realizacji (ha):	Stopień realizacji (%):
<b>Bilans terenów inwestycyjnych</b>	U: Powierzchnia ogółem: 12,8 ha, w tym: - tereny inwestycyjne zainwestowane - tereny umożliwiające realizację inwestycji	11,5 1,3	89,8 10,2
	MW: Powierzchnia ogółem: 11,1 ha, w tym: - tereny inwestycyjne zainwestowane - tereny umożliwiające realizację inwestycji	9,7 1,4	87,4 12,6
	U/MW: Powierzchnia ogółem: 5,4 ha, w tym: - tereny inwestycyjne zainwestowane - tereny umożliwiające realizację inwestycji	4,8 0,6	88,9 11,1
	MN: Powierzchnia ogółem: 4,8 ha, w tym: - tereny inwestycyjne zainwestowane - tereny umożliwiające realizację inwestycji	4,5 0,3	93,8 6,3
	U/Z: Powierzchnia ogółem: 2,4 ha, w tym: - tereny inwestycyjne zainwestowane	2,4	100
	MN/MW: Powierzchnia ogółem: 1,5 ha, w tym: - tereny inwestycyjne zainwestowane - tereny umożliwiające realizację inwestycji	1,4 0,1	93,3 6,7
	US: Powierzchnia ogółem: 1,5 ha, w tym: - tereny inwestycyjne zainwestowane	1,5	100
	U/MN: Powierzchnia ogółem: 1,0 ha, w tym: - tereny inwestycyjne zainwestowane	1,0	100
	UK: Powierzchnia ogółem: 0,6 ha, w tym: - tereny inwestycyjne zainwestowane	0,6	100
	MN/Z: Powierzchnia ogółem: 0,2 ha, w tym: - tereny inwestycyjne zainwestowane	0,2	100
	<b>W zakresie terenów zielonych</b>		
	ZP: Powierzchnia ogółem: 2,3 ha, w tym : - zrealizowane	2,3	100
	<b>W zakresie terenów komunikacyjnych</b>		
	KDZ: Powierzchnia ogółem: 2,41 ha, w tym: -zrealizowane	2,41	100
	KDL: Powierzchnia ogółem: 2,01 ha, w tym: -zrealizowane	2,01	100
	KDD: Powierzchnia ogółem: 2,94 ha, w tym: -zrealizowane -niezrealizowane	2,45 0,5	83,15 16,85
<b>Zgodność z zakresie</b>	Map zagrożenia powodziowego	Nie dotyczy	
	Osuwiska	Nie dotyczy	
	Terenów górniczych	Nie dotyczy	

## Łągiewniki

	Numer i data uchwały:	CII/1556/14 z dnia 09.04.2014 r.		
	Obowiązuje od:	01.05.2014 r.		
	Wyroki sądowe lub rozstrzygnięcia nadzorcze:	Brak		
	Wnioski o zmianę planu (zgodne ze Studium):	Przed sporządzeniem	Zrealizowane w mpzp	Po uchwaleniu
		0	0	4 (3)
Stopień aktualności ustaleń planistycznych:	Plan miejscowy nieaktualny w zakresie granic terenów górniczych.			
<b>Cele planu</b>		Realizacja celu		
	Stworzenie prawnych warunków dla zagospodarowania przestrzennego obszaru w zgodności z wymogami kształtowania ładu przestrzennego i wymogami zrównoważonego rozwoju oraz kierunkami wyznaczonymi w Studium uwarunkowań i kierunków zagospodarowania przestrzennego Miasta Krakowa, zwanym dalej „Studium”. Plan stanowić będzie podstawę realizacji programów inwestycyjnych w terenach przeznaczonych do rozwoju zabudowy mieszkaniowej i usługowej, przy uwzględnieniu celów jego sporządzenia, a mianowicie:	<b>Tak</b>		
	<ul style="list-style-type: none"> <li>ustalenia jako wiodących: funkcji mieszkaniowej jednorodzinnej, usługowej oraz funkcji usługowo - mieszkaniowej, z ograniczaniem funkcji mieszkaniowej wielorodzinnej;</li> </ul>	<b>Tak</b>		
	<ul style="list-style-type: none"> <li>rewitalizacji obszaru w kierunku wytworzenia miejskiej przestrzeni wyposażonej w ogólnie dostępne tereny zieleni oraz wnętrz urbanistycznych, będących wzbogaceniem przestrzeni publicznych;</li> </ul>	<b>Nie</b>		
	<ul style="list-style-type: none"> <li>rozwoju funkcji usługowych, w tym lokalnych usług celu publicznego, a także innych usług związanych z aktywizacją gospodarczą i potencjałem miasta;</li> </ul>	<b>Tak</b>		
	<ul style="list-style-type: none"> <li>lokalizacji zabudowy usługowej w sposób kształtujący pierzeje wzdłuż głównych ciągów komunikacyjnych;</li> </ul>	<b>W toku</b>		
	<ul style="list-style-type: none"> <li>ochrony obiektów zabytkowych przy realizacji nowego zagospodarowania i zabudowy terenów;</li> </ul>	<b>Tak</b>		
	<ul style="list-style-type: none"> <li>ochrony, zachowania i porządkowania istniejących terenów zieleni miejskiej, atrakcyjnych miejsc wypoczynku i rekreacji, jako jednej z podstawowych form kształtowania przestrzeni publicznej miasta;</li> </ul>	<b>Tak</b>		
	<ul style="list-style-type: none"> <li>wprowadzenia nowej zabudowy w sposób uporządkowany i zapobiegający degradacji przestrzeni;</li> <li>budowy, przebudowy, rozbudowy elementów układu komunikacyjnego, niezbędnego dla zapewnienia dostępności obszaru jak i właściwego skomunikowania terenów o określonym przeznaczeniu oraz budowy, przebudowy i rozbudowy sieci, urządzeń i obiektów infrastruktury technicznej, niezbędnych dla obsługi obszaru objętego planem.</li> </ul>	<b>Tak</b>		
<b>Powierzchnia planu</b>	52,0 ha (0,17% powierzchni miasta)			

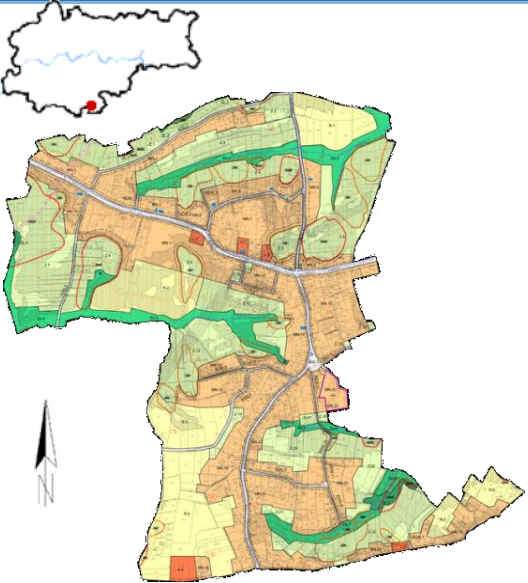
		Stopień realizacji (ha):	Stopień realizacji (%):
<b>Bilans terenów inwestycyjnych</b>	MN: Powierzchnia ogółem: 26,5 ha, w tym: - tereny inwestycyjne zainwestowane - tereny umożliwiające realizację inwestycji	21,6 4,9	81,5 18,5
	MN/U: Powierzchnia ogółem: 7,6 ha, w tym: - tereny inwestycyjne zainwestowane - tereny umożliwiające realizację inwestycji	6,0 1,6	78,9 21,1
	U: Powierzchnia ogółem: 5,0 ha, w tym: - tereny inwestycyjne zainwestowane - tereny umożliwiające realizację inwestycji	4,5 0,5	90 10
	MW: Powierzchnia ogółem: 1,6 ha, w tym: - tereny inwestycyjne zainwestowane	1,6	100
	Uo: Powierzchnia ogółem: 0,7 ha, w tym: - tereny inwestycyjne zainwestowane - tereny umożliwiające realizację inwestycji	0,5 0,2	71,4 28,6
	<b>W zakresie terenów zielonych</b>		
	ZP: Powierzchnia ogółem: 2,2 ha, w tym : - zrealizowane - niezrealizowane	1,6 0,6	72,7 27,3
	Z: Powierzchnia ogółem: 0,6 ha, w tym : - zrealizowane - niezrealizowane	0,3 0,3	50 50
	<b>W zakresie terenów komunikacyjnych</b>		
	KDL: Powierzchnia ogółem: 3,27 ha, w tym: -zrealizowane KDD: Powierzchnia ogółem: 2 ha, w tym: -zrealizowane	3,27 2	100 100
<b>Zgodność z zakresie</b>	Map zagrożenia powodziowego	Nie dotyczy	
	Osuwiska	Nie dotyczy	
	Terenów górniczych	Nie	

## Monte Cassino - Konopnickiej

	Numer i data uchwały:	CIII/1578/14 z dnia 23.04.2014 r.		
	Obowiązuje od:	22.05.2014 r.		
	Wyroki sądowe lub rozstrzygnięcia nadzorcze:	Prawomocny od 12 maja 2015 r. wyrok WSA w Krakowie z 22 stycznia 2015 r. dot. 0,06 ha (0,24% pow. planu).		
	Wnioski o zmianę planu (zgodne ze Studium):	Przed sporządzeniem	Zrealizowane w mpzp	Po uchwaleniu
		0	0	4 (4)
Stopień aktualności ustaleń planistycznych:				
Cele planu		Realizacja celu		
	Stworzenie prawnych warunków dla zagospodarowania przestrzennego obszaru w zgodności z wymogami kształtowania ładu przestrzennego i wymogami zrównoważonego rozwoju oraz kierunkami wyznaczonymi w Studium uwarunkowań i kierunków zagospodarowania przestrzennego Miasta Krakowa, zwanym dalej „Studium”. Plan stanowić będzie podstawę realizacji programów inwestycyjnych w terenach przeznaczonych do rozwoju zabudowy mieszkaniowej i usługowej, przy uwzględnieniu celów jego sporządzenia, a mianowicie:	<b>Tak</b>		
	<ul style="list-style-type: none"> <li>wprowadzenia nowej zabudowy w sposób uporządkowany i zapobiegający degradacji przestrzeni;</li> </ul>	<b>W toku</b>		
	<ul style="list-style-type: none"> <li>lokalizacji zabudowy usługowej w sposób kształtujący pierzeje wzdłuż głównych ciągów komunikacyjnych, tj. ul. Monte Cassino i ul. Konopnickiej oraz wnętrza urbanistyczne będące wzbogaceniem przestrzeni publicznych;</li> </ul>	<b>W toku</b>		
	<ul style="list-style-type: none"> <li>ustalenia jako wiodących: funkcji usługowej, funkcji usługowo – mieszkaniowej oraz mieszkaniowo -usługowej;</li> </ul>	<b>Tak</b>		
	<ul style="list-style-type: none"> <li>rozwoju funkcji usługowych, w tym lokalnych usług celu publicznego, a także innych usług związanych z aktywizacją gospodarczą i potencjałem miasta;</li> </ul>	<b>Tak</b>		
	<ul style="list-style-type: none"> <li>rewitalizacji obszaru w kierunku wytworzenia miejskiej przestrzeni wyposażonej w ogólnie dostępne tereny zieleni;</li> </ul>	<b>Tak</b>		
	<ul style="list-style-type: none"> <li>ochrony, zachowania i porządkowania istniejących terenów zieleni miejskiej, atrakcyjnych miejsc wypoczynku i rekreacji, jako jednej z podstawowych form kształtowania przestrzeni publicznej miasta;</li> </ul>	<b>Tak</b>		
<ul style="list-style-type: none"> <li>budowy, przebudowy, rozbudowy elementów układu komunikacyjnego niezbędnego dla zapewnienia dostępności obszaru jak i właściwego skomunikowania terenów o określonym przeznaczeniu oraz budowy, przebudowy i rozbudowy sieci, urządzeń i obiektów infrastruktury technicznej, niezbędnych dla obsługi obszaru objętego planem.</li> </ul>	<b>Tak</b>			
Powierzchnia planu	25,1 ha (0,08% powierzchni miasta)			

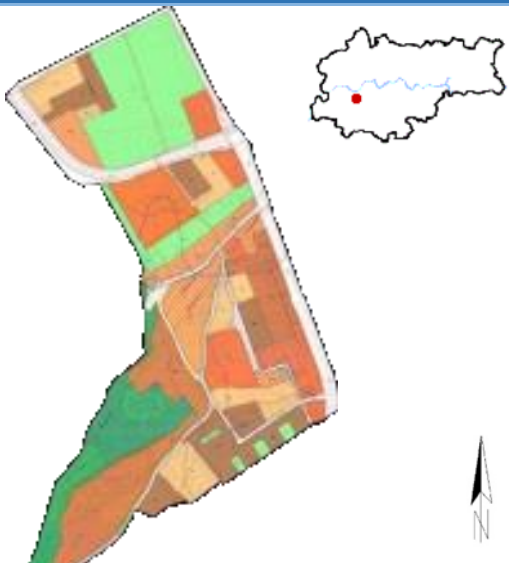
		Stopień realizacji (ha):	Stopień realizacji (%):
<b>Bilans terenów inwestycyjnych</b>	U: Powierzchnia ogółem: 5,8 ha, w tym: - tereny inwestycyjne zainwestowane - tereny umożliwiające realizację inwestycji	5,4 0,4	93,1 6,9
	U/MW: Powierzchnia ogółem: 3,9 ha, w tym: - tereny inwestycyjne zainwestowane - tereny umożliwiające realizację inwestycji	3,7 0,2	94,9 5,1
	Uku: Powierzchnia ogółem: 0,8 ha, w tym: - tereny inwestycyjne zainwestowane	0,8	100
	MW/U: Powierzchnia ogółem: 0,4 ha, w tym: - tereny inwestycyjne zainwestowane	0,4	100
	<b>W zakresie terenów zielonych</b>		
	ZP: Powierzchnia ogółem: 2,0 ha, w tym : - zrealizowane - niezrealizowane	1,3 0,7	65 35
	ZPm: Powierzchnia ogółem: 1,5 ha, w tym : - zrealizowane	1,5	100
ZPU: Powierzchnia ogółem: 0,4 ha, w tym : - zrealizowane	0,4	100	
<b>W zakresie terenów komunikacyjnych</b>			
KDZ+T: Powierzchnia ogółem: 4,18 ha, w tym: -zrealizowane	4,18	100	
KDL: Powierzchnia ogółem: 2,69 ha, w tym: -zrealizowane	2,69	100	
KDD: Powierzchnia ogółem: 2,21 ha, w tym: -zrealizowane	2,21	100	
<b>Zgodność z zakresie</b>	Map zagrożenia powodziowego	Nie	
	Osuwiska	Nie dotyczy	
	Terenów górniczych	Tak	

## Soboniowice

	Numer i data uchwały:	CIII/1580/14 z dnia 23.04.2014 r.			
	Obowiązuje od:	21.05.2014 r.			
	Wyroki sądowe lub rozstrzygnięcia nadzorcze:	Brak			
	Wnioski o zmianę planu (zgodne ze Studium):	Przed sporządzeniem	Zrealizowane w mpzp	Po uchwaleniu	
		0	0	8 (5)	
Stopień aktualności ustaleń planistycznych:					
Cele planu	Realizacja celu				
	<p>Zapewnienie harmonijnego i zrównoważonego rozwoju obszaru objętego planem, z zachowaniem właściwych proporcji pomiędzy terenami otwartymi, stanowiącymi ważny element południowego pasma przewietrzania Krakowa, a terenami przeznaczonymi do zabudowy i zainwestowania na podstawie Studium uwarunkowań i kierunków zagospodarowania przestrzennego Miasta Krakowa, przy jednoczesnym zabezpieczeniu obszaru planu przed ekspansywną zabudową terenów do tego nie wskazanych, w szczególności terenów zagrożonych procesami osuwiskowymi i predysponowanych do wystąpienia ruchów masowych ziemi.</p>				<b>Tak</b>
Powierzchnia planu	177,0 (0,54% powierzchni miasta)				
Bilans terenów inwestycyjnych			Stopień realizacji (ha):	Stopień realizacji (%):	
	MN:				
	Powierzchnia ogółem: 65,1 ha, w tym: - tereny inwestycyjne zainwestowane - tereny umożliwiające realizację inwestycji	42,8	22,3	65,7 34,3	
U:					
Powierzchnia ogółem: 1,7 ha, w tym: - tereny inwestycyjne zainwestowane - tereny umożliwiające realizację inwestycji	0,7	1,0	41,2 58,8		
Stopień realizacji ustaleń planu	<b>W zakresie terenów zielonych</b>				
	Z:				
	Powierzchnia ogółem: 59,4 ha, w tym : - zrealizowane - niezrealizowane	53,4	6,0	89,9 10,1	
	R:				
Powierzchnia ogółem: 27,7 ha, w tym : - zrealizowane - niezrealizowane	25,3	2,4	91,3 8,7		
Zw:					
Powierzchnia ogółem: 13,6 ha, w tym : - zrealizowane - niezrealizowane	13,5	0,1	99 1		

	ZL: Powierzchnia ogółem: 1 ha, w tym : - zrealizowane	1,0	100
<b>W zakresie terenów komunikacyjnych</b>			
	KDZ: Powierzchnia ogółem: 2,81 ha, w tym: -zrealizowane	2,81	100
	KDL: Powierzchnia ogółem: 1,64 ha, w tym: -zrealizowane	1,64	100
	KDD: Powierzchnia ogółem: 3,18 ha, w tym: -zrealizowane	2,86	89,76
	-niezrealizowane	0,33	10,24
<b>Zgodność z zakresie</b>	Map zagrożenia powodziowego	Nie dotyczy	
	Osuwiska	Nie	
	Terenów górniczych	Nie dotyczy	

## Rejon św. Jacka Twardowskiego

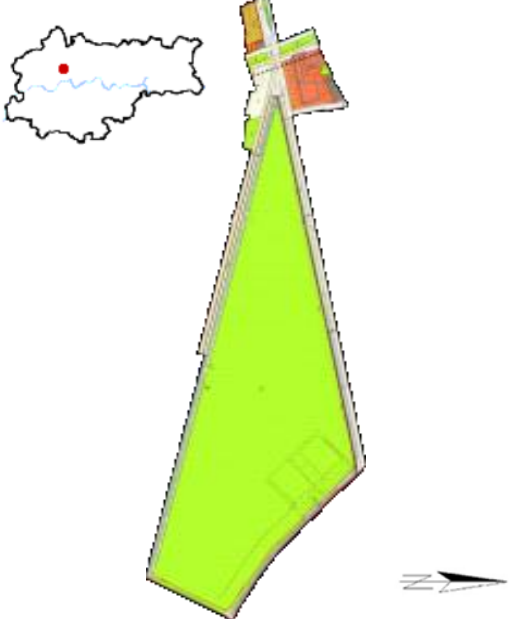
	Numer i data uchwały:	CXII/1698/14 z dnia 09.07.2014 r.		
	Obowiązuje od:	05.08.2014 r.		
	Wyroki sądowe lub rozstrzygnięcia nadzorcze:	Wyrok Wojewódzkiego Sądu Administracyjnego w Krakowie z dnia 23 czerwca 2022 r.		
	Wnioski o zmianę planu (zgodne ze Studium):	Przed sporządzeniem	Zrealizowane w mpzp	Po uchwaleniu
		0	0	16 (14)
Stopień aktualności ustaleń planistycznych:				
Cele planu	Realizacja celu			
	Stworzenie warunków przestrzennych dla prawidłowego funkcjonowania obszaru, jego kontrolowanego i zrównoważonego zagospodarowania w oparciu o zasady ładu przestrzennego poprzez:	<b>Tak</b>		
	• zapewnienie właściwych ram przestrzennych (w tym również ograniczeń) dla rozwoju tego rejonu miasta;	<b>Tak</b>		
	• uzupełnienie i wymianę istniejącej zabudowy oraz podniesienie standardów w zakresie komunikacji, przestrzeni publicznej, zieleni ogólnodostępnej;	<b>W toku</b>		
	• znalezienie kompromisu dla wyważenia różnych interesów społecznych, publicznych i prywatnych oraz pogodzenia ich z ochroną dóbr przyrodniczych i kulturowych;	<b>Tak</b>		
	• ochronę zasobów dziedzictwa kulturowego i najcenniejszych wartości przyrodniczych;	<b>Tak</b>		
	• ustalenie zasad rozwiązań obsługi komunikacyjnej i infrastruktury technicznej.	<b>Tak</b>		
Powierzchnia planu	86,6 ha (0,26% powierzchni miasta)			
Bilans terenów inwestycyjnych		Stopień realizacji (ha):	Stopień realizacji (%):	
	MW/U: Powierzchnia ogółem: 13,3 ha, w tym: - tereny inwestycyjne zainwestowane - tereny umożliwiające realizację inwestycji	3,2 10,1 (6,47*)	24,1 75,9 (48*)	
	U: Powierzchnia ogółem: 11,0 ha, w tym: - tereny inwestycyjne zainwestowane - tereny umożliwiające realizację inwestycji	9,0 2,0	81,8 18,2	
	MN: Powierzchnia ogółem: 8,2 ha, w tym: - tereny inwestycyjne zainwestowane - tereny umożliwiające realizację inwestycji	6,7 1,5	81,7 18,3	
	MN/U: Powierzchnia ogółem: 8 ha, w tym: - tereny inwestycyjne zainwestowane - tereny umożliwiające realizację inwestycji	5,6 2,4	70 30	
	MWi:			



	Powierzchnia ogółem: 7,9 ha, w tym: - tereny inwestycyjne zainwestowane - tereny umożliwiające realizację inwestycji MW: Powierzchnia ogółem: 1,0 ha, w tym: - tereny inwestycyjne zainwestowane - tereny umożliwiające realizację inwestycji	--- --- 0,5 0,5	--- --- 50 50
Stopień realizacji ustaleń planu	<b>W zakresie terenów zielonych</b>		
	ZD: Powierzchnia ogółem: 11,6 ha, w tym : - zrealizowane	11,6	100
	ZN: Powierzchnia ogółem: 8,6 ha, w tym : - zrealizowane	8,6	100
	ZP: Powierzchnia ogółem: 3,1 ha, w tym : - zrealizowane	3,1	100
	ZPm: Powierzchnia ogółem: 0,8 ha, w tym : - zrealizowane	0,8	100
	<b>W zakresie terenów komunikacyjnych</b>		
	KDZ: Powierzchnia ogółem: 7,57 ha, w tym: -zrealizowane	7,57	100
KDL: Powierzchnia ogółem: 1,34 ha, w tym: -zrealizowane	1,34	100	
KDD: Powierzchnia ogółem: 3,9 ha, w tym: -zrealizowane -niezrealizowane	3,43 0,47	88 12	
Zgodność z zakresem	Map zagrożenia powodziowego	Nie	
	Osuwiska	Nie dotyczy	
	Terenów górniczych	Nie dotyczy	

\* - w granicach użytku ekologicznego

## Błonia Krakowskie

	Numer i data uchwały:	CXII/1699/14 z dnia 09.07.2014 r.			
	Obowiązuje od:	01.08.2014 r.			
	Wyroki sądowe lub rozstrzygnięcia nadzorcze:	Brak			
	Wnioski o zmianę planu (zgodne ze Studium):	Przed sporządzeniem	Zrealizowane w mpzp	Po uchwaleniu	
		0	0	4 (3)	
Stopień aktualności ustaleń planistycznych:					

<b>Cele planu</b>			Realizacja celu
	Podstawowym celem planu jest stworzenie warunków przestrzennych dla prawidłowego funkcjonowania obszaru w oparciu o zasady zrównoważonego rozwoju, oraz zachowanie ładu przestrzennego poprzez:		<b>Tak</b>
	<ul style="list-style-type: none"> <li>• ochronę dóbr kulturowych i przyrodniczych takich jak:                             <ul style="list-style-type: none"> <li>○ Błonia Krakowskie - zespół krajobrazowo – parkowy;</li> <li>○ obszar stanowiący otwarcie widokowe na Błonia Krakowskie;</li> <li>○ główna oś widokowa ze Starego Miasta w kierunku Kopca Kościuszki;</li> <li>○ założenie urbanistyczne Polskiego Towarzystwa Gimnastycznego „Sokół” wraz z fragmentem ul. Marszałka Józefa Piłsudskiego;</li> </ul> </li> </ul>		<b>Tak</b>
	• pogodzenie różnych interesów społecznych, publicznych i prywatnych;		<b>Tak</b>
	• intensyfikację i podniesienie atrakcyjności funkcji lokalizowanych w otoczeniu przestrzeni publicznych;		<b>Tak</b>
	• ustalenie zasad rozwiązań obsługi komunikacyjnej i infrastruktury technicznej.		<b>Tak</b>

<b>Powierzchnia planu</b>	60,4 ha (0,18% powierzchni miasta)		
---------------------------	---------------------------------------	--	--

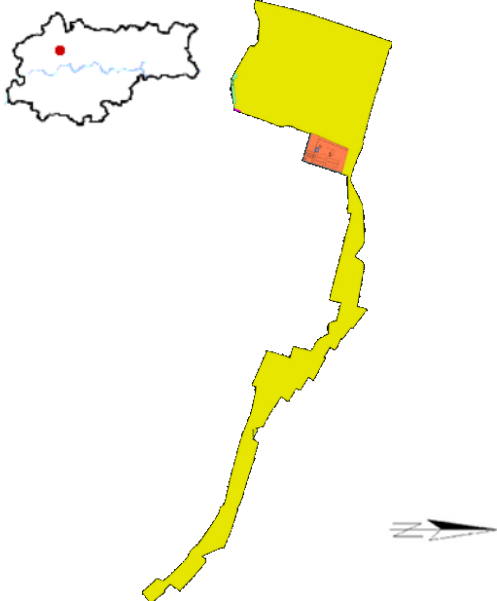
<b>Bilans terenów inwestycyjnych</b>			Stopień realizacji (ha):	Stopień realizacji (%):
	U: Powierzchnia ogółem: 2,1 ha, w tym: - tereny inwestycyjne zainwestowane	2,1	100	
	US: Powierzchnia ogółem: 0,6 ha, w tym: - tereny inwestycyjne zainwestowane	0,6	100	
	MW: Powierzchnia ogółem: 0,3 ha, w tym: - tereny inwestycyjne zainwestowane	0,2	66,7	
	- tereny umożliwiające realizację inwestycji	0,1	33,3	

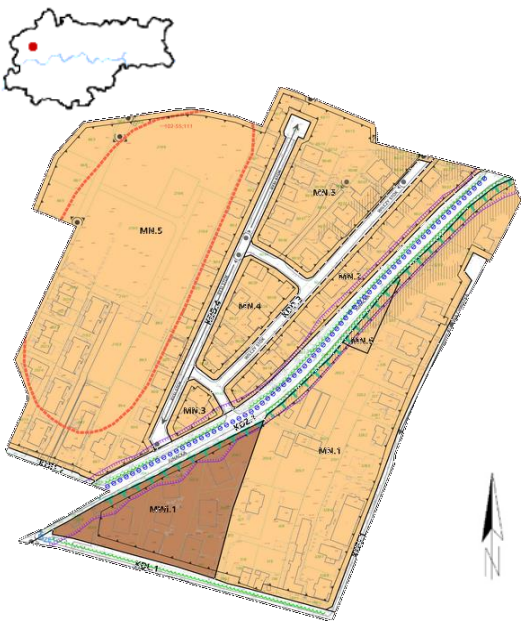
<b>Stopień realizacji ustaleń planu</b>	<b>W zakresie terenów zielonych</b>			
	ZP: Powierzchnia ogółem: 45 ha, w tym : - zrealizowane - niezrealizowane	43,4 1,6	96,4 3,6	
	ZPz: Powierzchnia ogółem: 0,5 ha, w tym :			

	- zrealizowane	0,5	100
	<b>W zakresie terenów komunikacyjnych</b>		
	KDZ: Powierzchnia ogółem: 2,98 ha, w tym: -zrealizowane	2,98	100
	KDL: Powierzchnia ogółem: 2,68 ha, w tym: -zrealizowane	2,68	100
	KDD: Powierzchnia ogółem: 0,42 ha, w tym: -zrealizowane	0,42	100
<b>Zgodność z zakresem</b>	Map zagrożenia powodziowego	Nie	
	Osuwiska	Nie dotyczy	
	Terenów górniczych	Nie dotyczy	


## Młynówka Królewska - Grottgera

	Numer i data uchwały:	XVI/282/15 z dnia 10.06.2015 r.		
	Obowiązuje od:	04.07.2015 r.		
	Wyroki sądowe lub rozstrzygnięcia nadzorcze:	Wyrok Wojewódzkiego Sądu Administracyjnego w Krakowie z dnia 9 czerwca 2021 r. Prawomocny od 6 marca 2018 r. wyrok WSA w Krakowie z 30 listopada 2015 r. dot. 0,01 ha (0,91% pow. planu).		
	Wnioski o zmianę planu (zgodne ze Studium):	Przed sporządzeniem	Zrealizowane w mpzp	Po uchwaleniu
		1	1	1 (1)
Stopień aktualności ustaleń planistycznych:				
Cele planu				Realizacja celu
	Ochrona terenów w rejonie dawnej Młynówki Królewskiej, stanowiących ważny element systemu zieleni miejskiej Krakowa. Oznacza to ustalenie warunków przestrzennych umożliwiających m.in.:			Nie dotyczy (obowiązuje niewielki fragment z początkowych 22 ha mpzp)
	<ul style="list-style-type: none"> <li>ochronę systemu przyrodniczego przed niepożądanym naporem inwestycyjnym;</li> <li>kształtowanie wysokiej jakości miejskiej przestrzeni publicznej o charakterze parkowym – Parku Młynówka Królewska;</li> <li>urządzenie terenów zieleni jako przestrzeni o wysokich walorach estetycznych, przyrodniczych, krajobrazowych i rekreacyjnych;</li> </ul>			
	<ul style="list-style-type: none"> <li>integrację przestrzenną obszaru z terenami sąsiednimi poprzez utrwalenie istniejących powiązań widokowych oraz przyrodniczych;</li> <li>zahamowanie procesów degradacji przestrzennej;</li> <li>określenie warunków dla racjonalnego kształtowania zabudowy, nie powodującej uszczuplenia zasobów systemu przyrodniczego.</li> </ul>			
	1,1 ha (<0,01% powierzchni miasta)			<b>Tak</b>
				<b>Tak</b>
			<b>Tak</b>	
Powierzchnia planu				
Bilans terenów inwestycyjnych			Stopień realizacji (ha):	Stopień realizacji (%):
	U:	Powierzchnia ogółem: 1,0 ha, w tym: - tereny inwestycyjne zainwestowane	1,0	100
Stopień realizacji ustaleń planu	<b>W zakresie terenów zielonych</b>			
	ZP:	Powierzchnia ogółem: 0,01 ha, w tym : - zrealizowane	0,01	100
	ZPo:	Powierzchnia ogółem: 0,005 ha, w tym : - zrealizowane	0,005	100
	<b>W zakresie terenów komunikacyjnych</b>			
Brak				
Zgodność z zakresem	Map zagrożenia powodziowego	Nie dotyczy		
	Osuwiska	Nie dotyczy		
	Terenów górniczych	Nie dotyczy		

## Rejon ulicy Junackiej


	Numer i data uchwały:	XXIX/464/15 z dnia 04.11.2015 r.		
	Obowiązuje od:	27.11.2015 r.		
	Wyroki sądowe lub rozstrzygnięcia nadzorcze:	Wyrok Wojewódzkiego Sądu Administracyjnego w Krakowie z dnia 14 maja 2021 r. Rozstrzygnięcie nadzorcze Wojewody Małopolskiego z dnia 8 grudnia 2015 r.		
	Wnioski o zmianę planu (zgodne ze Studium):	Przed sporządzeniem	Zrealizowane w mpzp	Po uchwaleniu
		0	0	1 (0)
Stopień aktualności ustaleń planistycznych:				
Cele planu				Realizacja celu
	Utrzymanie charakteru dzielnicy willowej;			<b>Tak</b>
	Zachowanie lokalnych gabarytów i charakteru architektury;			<b>Tak</b>
	Ochrona występujących na obszarze powiązań widokowych.			<b>Tak</b>
Powierzchnia planu	9,9 ha (0,03% powierzchni miasta)			
Bilans terenów inwestycyjnych			Stopień realizacji (ha):	Stopień realizacji (%):
	MN: Powierzchnia ogółem: 7,6 ha, w tym: - tereny inwestycyjne zainwestowane	6,6	86,8	
	- tereny umożliwiające realizację inwestycji	1,0	13,2	
MWi: Powierzchnia ogółem: 0,8 ha, w tym: - tereny inwestycyjne zainwestowane	---	---		
Stopień realizacji ustaleń planu	<b>W zakresie terenów zielonych</b>			
	Brak			
	<b>W zakresie terenów komunikacyjnych</b>			
	KDZ: Powierzchnia ogółem: 0,66 ha, w tym: -zrealizowane	0,66	100	
	KDL: Powierzchnia ogółem: 0,18 ha, w tym: -zrealizowane	0,18	100	
KDD: Powierzchnia ogółem: 0,64 ha, w tym: -zrealizowane	0,64	100		
Zgodność z zakresem	Map zagrożenia powodziowego	Nie dotyczy		
	Osuwiska	Nie dotyczy		
	Terenów górniczych	Nie dotyczy		

## Prądnik Czerwony - Naczelną

	Numer i data uchwały:	XL/698/16 z dnia 30.03.2016 r.		
	Obowiązuje od:	23.04.2016 r.		
	Wyroki sądowe lub rozstrzygnięcia nadzorcze:	Brak		
	Wnioski o zmianę planu (zgodne ze Studium):	Przed sporządzeniem	Zrealizowane w mpzp	Po uchwaleniu
		0	0	0
Stopień aktualności ustaleń planistycznych:				
<b>Cele planu</b>	Realizacja celu			
	Ustalenie zasad zagospodarowania przestrzennego w całym obszarze, poprzez kompleksowe rozwiązania obejmujące kompozycję funkcjonalno – przestrzenną, uwzględniającą: <ul style="list-style-type: none"> <li>• relacje z terenami otaczającymi;</li> <li>• prawidłową obsługę komunikacyjną wewnątrz obszaru;</li> <li>• powiązania z układem komunikacyjnym miasta;</li> </ul>			<b>Tak</b>
	Plan umożliwi wsparcie procesu rehabilitacji istniejącej zabudowy blokowej ochronę terenów zieleni osiedlowej przed zabudową i zainwestowaniem.			<b>Tak</b>
<b>Powierzchnia planu</b>	19,2 ha (0,06% powierzchni miasta)			
<b>Bilans terenów inwestycyjnych</b>		Stopień realizacji (ha):	Stopień realizacji (%):	
	U:			
	Powierzchnia ogółem: 4,2 ha, w tym:			
	- tereny inwestycyjne zainwestowane	4,1	97,6	
	- tereny umożliwiające realizację inwestycji	0,1	2,4	
	MW:			
	Powierzchnia ogółem: 4,1 ha, w tym:			
	- tereny inwestycyjne zainwestowane	3,8	92,7	
	- tereny umożliwiające realizację inwestycji	0,3	7,3	
	Uks:			
Powierzchnia ogółem: 1,7 ha, w tym:				
- tereny inwestycyjne zainwestowane	1,7	100		
MW/MN:				
Powierzchnia ogółem: 1,6 ha, w tym:				
- tereny inwestycyjne zainwestowane	1,5	93,8		
- tereny umożliwiające realizację inwestycji	0,1	6,3		
MN:				
Powierzchnia ogółem: 0,5 ha, w tym:				
- tereny inwestycyjne zainwestowane	0,5	100		
US:				
Powierzchnia ogółem: 0,2 ha, w tym:				

	- tereny inwestycyjne zainwestowane	0,2	100
<b>Stopień realizacji ustaleń planu</b>	<b>W zakresie terenów zielonych</b>		
	ZP: Powierzchnia ogółem: 2,0 ha, w tym : - zrealizowane	2,0	100
	<b>W zakresie terenów komunikacyjnych</b>		
	KDZT: Powierzchnia ogółem: 1,53 ha, w tym: -zrealizowane	1,53	100
	KDL: Powierzchnia ogółem: 0,76 ha, w tym: -zrealizowane	0,76	100
	KDD: Powierzchnia ogółem: 1,7 ha, w tym: -zrealizowane	1,7	100
<b>Zgodność z zakresem</b>	Map zagrożenia powodziowego	Nie dotyczy	
	Osuwiska	Nie dotyczy	
	Terenów górniczych	Nie dotyczy	

## Rynek Krowoderski

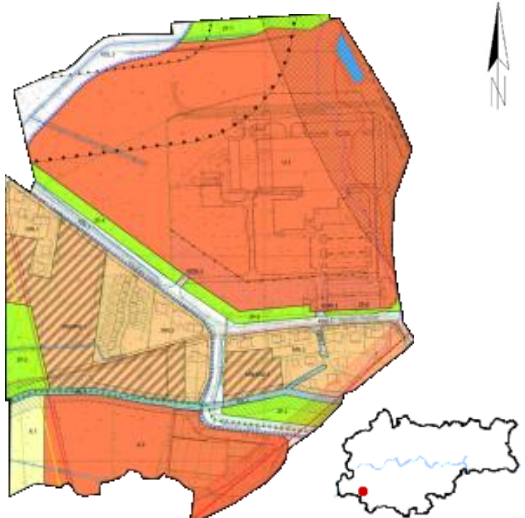
	Numer i data uchwały:	XLVIII/864/16 z dnia 29.06.2016 r.		
	Obowiązuje od:	21.07.2016 r.		
	Wyroki sądowe lub rozstrzygnięcia nadzorcze:	Brak		
	Wnioski o zmianę planu (zgodne ze Studium):	Przed sporządzeniem	Zrealizowane w mpzp	Po uchwaleniu
		3	2	2 (2)
Stopień aktualności ustaleń planistycznych:				

<b>Cele planu</b>	Realizacja celu		
	<p>Stworzenie planistycznych podstaw dla realizacji projektu utworzenia przy ul. Królewskiej dzielnicowego centrum – tzw. Rynku Krowoderskiego, jako miejsca skupiającego aktywność lokalnej społeczności oraz określenie zasad jego zagospodarowania i scalenia z układem urbanistycznym, a przy tym wykluczenie form zagospodarowania obniżających wartość przestrzeni oraz ochrona kompozycji urbanistycznej i formy architektonicznej kwartałów zabudowy wraz z istniejącą zielenią, w tym zachowanie lokalnych gabarytów i charakteru istniejącej architektury.</p>		
<b>Powierzchnia planu</b>	14,1 ha (0,04% powierzchni miasta)		
<b>Bilans terenów inwestycyjnych</b>	Stopień realizacji (ha):		Stopień realizacji (%):
	MW: Powierzchnia ogółem: 6,6 ha, w tym: - tereny inwestycyjne zainwestowane	6,6	100
	U: Powierzchnia ogółem: 1,1 ha, w tym: - tereny inwestycyjne zainwestowane	1,1	100
<b>Stopień realizacji ustaleń planu</b>	<b>W zakresie terenów zielonych</b>		
	ZPz: Powierzchnia ogółem: 1,4 ha, w tym : - zrealizowane	1,4	100
	ZPp: Powierzchnia ogółem: 0,2 ha, w tym : - zrealizowane	0,2	100
	<b>W zakresie terenów komunikacyjnych</b>		
	KDZT: Powierzchnia ogółem: 1,61 ha, w tym: -zrealizowane	1,61	100
	KDL: Powierzchnia ogółem: 2,33 ha, w tym: -zrealizowane	2,33	100
	KDD: Powierzchnia ogółem: 0,39 ha, w tym:		



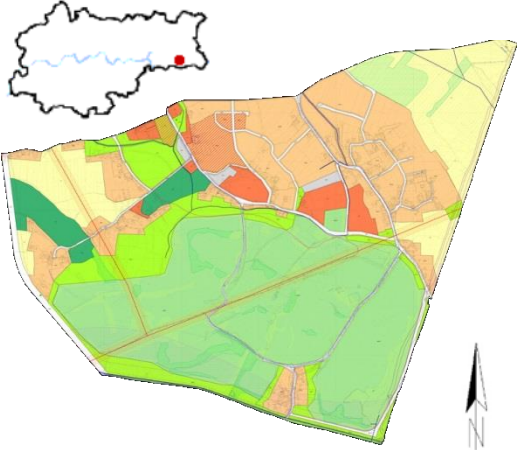
	-zrealizowane		0,39	100
Zgodność z zakresem	Map zagrożenia powodziowego	Nie dotyczy		
	Osuwiska	Nie dotyczy		
	Terenów górniczych	Nie dotyczy		

## Rejon ulicy Podgórki Tynieckie

	Numer i data uchwały:	XLVIII/865/16 z dnia 29.06.2016 r.		
	Obowiązuje od:	22.07.2016 r.		
	Wyroki sądowe lub rozstrzygnięcia nadzorcze:	Brak		
	Wnioski o zmianę planu (zgodne ze Studium):	Przed sporządzeniem	Zrealizowane w mpzp	Po uchwaleniu
		0	0	0
Stopień aktualności ustaleń planistycznych:				
<b>Cele planu</b>	Stworzenie warunków przestrzennych dla prawidłowego funkcjonowania obszaru w oparciu o zasady ładu przestrzennego poprzez:			Realizacja celu <b>Tak</b>
	• wprowadzenie regulacji umożliwiających nowoczesny rozwój tego rejonu miasta;			<b>Tak</b>
	• wyznaczenie terenów przestrzeni publicznych oraz kształtowanie tych przestrzeni w terenach usługowych;			<b>Tak</b>
	• ukształtowanie układu komunikacji wewnętrznej i sieci infrastruktury technicznej.			<b>Tak</b>
<b>Powierzchnia planu</b>	24,5 ha (0,07% powierzchni miasta)			
<b>Bilans terenów inwestycyjnych</b>			Stopień realizacji (ha):	Stopień realizacji (%):
	U:			
	Powierzchnia ogółem: 14,4 ha, w tym:			
	- tereny inwestycyjne zainwestowane		7,8	54,2
	- tereny umożliwiające realizację inwestycji		6,6	45,8
	MN:			
Powierzchnia ogółem: 2,9 ha, w tym:				
- tereny inwestycyjne zainwestowane		2,5	86,2	
- tereny umożliwiające realizację inwestycji		0,4	13,8	
MN/MW:				
Powierzchnia ogółem: 2,6 ha, w tym:				
- tereny inwestycyjne zainwestowane		2,6	100	
<b>Stopień realizacji ustaleń planu</b>	<b>W zakresie terenów zielonych</b>			
	ZP:			
	Powierzchnia ogółem: 1,8 ha, w tym :			
	- zrealizowane		1,8	100
	R:			
	Powierzchnia ogółem: 0,5 ha, w tym :			
- zrealizowane		0,5	100	
<b>W zakresie terenów komunikacyjnych</b>				
KDL:				
Powierzchnia ogółem: 1,76 ha, w tym:				
-zrealizowane		0,8	45,63	
-niezrealizowane		0,96	54,38	
KDD:				
Powierzchnia ogółem: 0,3 ha, w tym:				
-niezrealizowane		0,3	100	

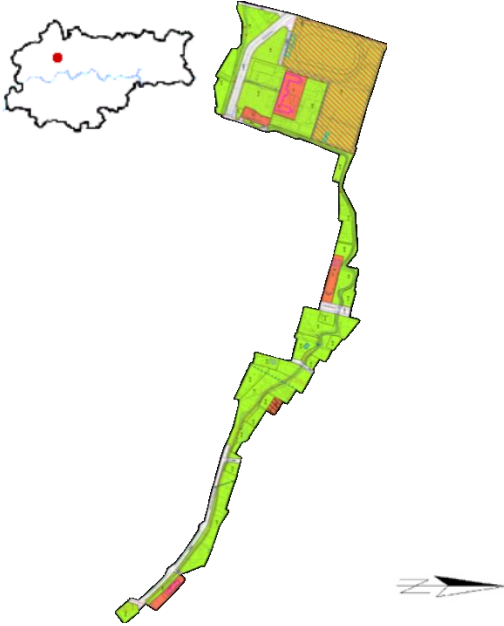
Zgodność z zakresem	Map zagrożenia powodziowego	Nie dotyczy
	Osuwiska	Nie dotyczy
	Terenów górniczych	Nie dotyczy

## Nowa Huta Przyszłości – Przylasek Rusiecki

	Numer i data uchwały:	LI/939/16 z dnia 31.08.2016 r.		
	Obowiązuje od:	29.09.2016 r.		
	Wyroki sądowe lub rozstrzygnięcia nadzorcze:	Brak		
	Wnioski o zmianę planu (zgodne ze Studium):	Przed sporządzeniem	Zrealizowane w mpzp	Po uchwaleniu
		4	4	11 (1)
Stopień aktualności ustaleń planistycznych:				
<b>Cele planu</b>				Realizacja celu
	Ustalenie zasad kształtowania nowej zabudowy mieszkaniowej, wyposażonej w infrastrukturę społeczną oraz w obiekty usługowe, służące zaspokojeniu podstawowych potrzeb mieszkańców obszaru z uwzględnieniem wysokiego wskaźnika powierzchni biologicznie czynnej – ze względu na położenie w strefie kształtowania systemu przyrodniczego;			<b>Tak</b>
	Rozwój funkcji rekreacyjnych w rejonie zbiorników wodnych w Przylasku Rusieckim, z uwzględnieniem ochrony cennych siedlisk przyrodniczych;			<b>W toku</b>
	Urządzenie terenów zieleni jako przestrzeni publicznych o wysokich walorach estetycznych, przyrodniczych, funkcjonalnych i krajobrazowych dla potrzeb rekreacji i wypoczynku mieszkańców;			<b>W toku</b>
	Rozbudowa infrastruktury technicznej i komunalnej;			<b>W toku</b>
Rozwój układu komunikacyjnego obszaru.			<b>Nie</b>	
<b>Powierzchnia planu</b>	344,6 ha (1,05% powierzchni miasta)			
<b>Bilans terenów inwestycyjnych</b>			Stopień realizacji (ha):	Stopień realizacji (%):
	MN:			
	Powierzchnia ogółem: 74,64 ha, w tym:			
	- tereny inwestycyjne zainwestowane		24,02	32,2
	- tereny umożliwiające realizację inwestycji		50,62	67,8
	MN/U:			
	Powierzchnia ogółem: 6,37 ha, w tym:			
- tereny inwestycyjne zainwestowane		2,44	38,3	
- tereny umożliwiające realizację inwestycji		3,93	61,7	
U:				
Powierzchnia ogółem: 11,38 ha, w tym:				
- tereny inwestycyjne zainwestowane		1,68	14,8	
- tereny umożliwiające realizację inwestycji		9,7	85,2	
US:				
Powierzchnia ogółem: 1,16 ha, w tym:				
- tereny umożliwiające realizację inwestycji		1,16	100	
<b>Stopień realizacji ustaleń planu</b>	<b>W zakresie terenów zielonych</b>			
	R:			
	Powierzchnia ogółem: 53,3 ha, w tym :			


	- niezrealizowane	53,3	100
	ZI: Powierzchnia ogółem: 0,53 ha, w tym :		
	- zrealizowane	0,53	100
	ZL: Powierzchnia ogółem: 11,57 ha, w tym :		
	- zrealizowane	11,57	100
	ZP: Powierzchnia ogółem: 8,61 ha, w tym :		
	- zrealizowane	8,61	100
	ZPw: Powierzchnia ogółem: 29,02 ha, w tym :		
	- zrealizowane	29,02	100
	<b>W zakresie terenów komunikacyjnych</b>		
KDZ: Powierzchnia ogółem: 4,12 ha, w tym:			
-zrealizowane	0,1	2,33	
-niezrealizowane	4,02	97,67	
KDL: Powierzchnia ogółem: 4,1 ha, w tym:			
-zrealizowane	3,66	89,34	
-niezrealizowane	0,44	10,66	
KDD: Powierzchnia ogółem: 8,64 ha, w tym:			
-zrealizowane	5	57,79	
-niezrealizowane	3,65	42,21	
<b>Zgodność z zakresem</b>	Map zagrożenia powodziowego	Nie	
	Osuwiska	Nie dotyczy	
	Terenów górniczych	Nie dotyczy	

## Młynówka Królewska – Grottera II

	Numer i data uchwały:	LIV/1096/16 z dnia 12.10.2016 r.		
	Obowiązuje od:	11.11.2016 r.		
	Wyroki sądowe lub rozstrzygnięcia nadzorcze:	Wyrok Wojewódzkiego Sądu Administracyjnego w Krakowie z dnia 22 kwietnia 2021 r.		
	Wnioski o zmianę planu (zgodne ze Studium):	Przed sporządzeniem	Zrealizowane w mpzp	Po uchwaleniu
		2	2	0
Stopień aktualności ustaleń planistycznych:				
Cele planu				Realizacja celu
	Utrzymanie ciągłości systemu zieleni miejskiej i ochrona cennych pod względem historycznym, kulturowym i przyrodniczym terenów zieleni w ciągu Młynówki Królewskiej;			<b>Tak</b>
	Wykorzystanie walorów przyrodniczych i krajobrazowych dla potrzeb rekreacji, wypoczynku i edukacji mieszkańców;			<b>Tak</b>
	Kształtowanie terenów WKS „Wawel” jako terenów sportu i rekreacji komponowanych z zielenią urządzoną;			<b>Tak</b>
	Ochrona kompozycji urbanistycznej i formy architektonicznej zespołów zabudowy, w tym zachowanie lokalnych gabarytów i charakteru architektury istniejącej, z uwagi na położenie obszaru w strefie ochrony sylwety Miasta;			<b>Tak</b>
	Określenie podstaw obsługi komunikacyjnej i prawidłowej polityki parkingowej.			<b>Tak</b>
Powierzchnia planu	22,1 ha (0,07% powierzchni miasta)			
Bilans terenów inwestycyjnych			Stopień realizacji (ha):	Stopień realizacji (%):
	MW/U: Powierzchnia ogółem: 0,11 ha, w tym: - tereny inwestycyjne zainwestowane	0,11		100
	U: Powierzchnia ogółem: 1,59 ha, w tym: - tereny inwestycyjne zainwestowane	1,59		100
	US: Powierzchnia ogółem: 5,78 ha, w tym: - tereny inwestycyjne zainwestowane	5,78		100
Stopień realizacji ustaleń planu	<b>W zakresie terenów zielonych</b>			
	ZP: Powierzchnia ogółem: 12,55 ha, w tym :			
	- zrealizowane	9,61		76,5
	- niezrealizowane	2,95		23,5
<b>W zakresie terenów komunikacyjnych</b>				
KDZT:				

	Powierzchnia ogółem: 0,84 ha, w tym: -zrealizowane	0,84	100
	KDZ: Powierzchnia ogółem: 0,12 ha, w tym: -zrealizowane	0,12	100
	KDL: Powierzchnia ogółem: 0,28 ha, w tym: -zrealizowane	0,28	100
	KDD: Powierzchnia ogółem: 0,79 ha, w tym: -zrealizowane	0,79	100
<b>Zgodność z zakresem</b>	Map zagrożenia powodziowego	Nie dotyczy	
	Osuwiska	Nie dotyczy	
	Terenów górniczych	Nie dotyczy	

## Park Ruczaj - Lubostroń

	Numer i data uchwały:	LIV/1097/16 z dnia 12.10.2016 r.		
	Obowiązuje od:	11.11.2016 r.		
	Wyroki sądowe lub rozstrzygnięcia nadzorcze:	Brak		
	Wnioski o zmianę planu (zgodne ze Studium):	Przed sporządzeniem	Zrealizowane w mpzp	Po uchwaleniu
		2	2	1 (0)
Stopień aktualności ustaleń planistycznych:				

<b>Cele planu</b>		Realizacja celu
	Ochrona wartościowych elementów środowiska przyrodniczego;	<b>Tak</b>
	Poprawa warunków życia mieszkańców poprzez powiększanie terenów zieleni urządzonej, w tym parków miejskich;	<b>Tak</b>
	Umożliwienie zagospodarowania i uporządkowania przestrzennego obszaru w oparciu o zasady kształtowania ładu przestrzennego i przyjętą w Studium uwarunkowań i kierunków zagospodarowania przestrzennego Miasta Krakowa politykę architektoniczną;	<b>Tak</b>
	Stworzenie warunków prawnych dla utrzymania i rozwoju istniejących w obszarze obiektów i urządzeń sportu i rekreacji, komponowanych z zielenią urządzoną.	<b>Tak</b>

<b>Powierzchnia planu</b>	21,1 ha (0,06% powierzchni miasta)	
---------------------------	---------------------------------------	--

<b>Bilans terenów inwestycyjnych</b>		Stopień realizacji (ha):	Stopień realizacji (%):
	MN: Powierzchnia ogółem: 0,12 ha, w tym: - tereny inwestycyjne zainwestowane	0,12	100
	MW: Powierzchnia ogółem: 0,22 ha, w tym: - tereny inwestycyjne zainwestowane	0,22	100


  

<b>Stopień realizacji ustaleń planu</b>	<b>W zakresie terenów zielonych</b>		
	ZC: Powierzchnia ogółem: 0,34 ha, w tym : - zrealizowane	0,34	100
	ZL: Powierzchnia ogółem: 0,36 ha, w tym : - zrealizowane	0,36	100
	ZP: Powierzchnia ogółem: 11,16 ha, w tym : - zrealizowane - niezrealizowane	10,86 0,3	97,3 2,7
	ZP/Usi: Powierzchnia ogółem: 4,28 ha, w tym : - zrealizowane	0,73	17,2



	- niezrealizowane	3,54	82,8
	ZP/WS: Powierzchnia ogółem: 2,85 ha, w tym :		
	- zrealizowane	2,7	97,8
	- niezrealizowane	0,15	5,2
<b>W zakresie terenów komunikacyjnych</b>			
	KDL: Powierzchnia ogółem: 0,97 ha, w tym:		
	-zrealizowane	0,97	100
	KDD: Powierzchnia ogółem: 0,05 ha, w tym:		
	-zrealizowane	0,05	100
<b>Zgodność z zakresem</b>	Map zagrożenia powodziowego	Nie dotyczy	
	Osuwiska	Nie dotyczy	
	Terenów górniczych	Nie dotyczy	

## Bronowice - Wesele




Numer i data uchwały:	LV/1125/16 z dnia 26.10.2016 r.		
Obowiązuje od:	17.11.2016 r.		
Wyroki sądowe lub rozstrzygnięcia nadzorcze:	Wyrok Wojewódzkiego Sądu Administracyjnego w Krakowie z dnia 6 maja 2022 r.		
Wnioski o zmianę planu (zgodne ze Studium):	Przed sporządzeniem	Zrealizowane w mpzp	Po uchwaleniu
	0	0	2 (2)
Stopień aktualności ustaleń planistycznych:			

	Realizacja celu		
<b>Cele planu</b>	Ochrona niezabudowanych terenów zieleni przed naporem inwestycyjnym oraz urządzenie terenów zieleni w sąsiedztwie parku Młynówki Królewskiej, jako przestrzeni publicznych o wysokich walorach estetycznych, przyrodniczych, funkcjonalnych i krajobrazowych, dla potrzeb rekreacji i wypoczynku mieszkańców;	<b>Tak</b>	
	Ochrona istniejącego układu urbanistycznego oraz utrzymanie równowagi sąsiadujących ze sobą funkcji mieszkaniowej i usługowej;	<b>Tak</b>	
	Określenie zasad prawidłowego zagospodarowania istniejących rezerw terenów niezabudowanych oraz kierunków kształtowania przestrzeni publicznych ze szczególnym uwzględnieniem zieleni.	<b>Tak</b>	
<b>Powierzchnia planu</b>	15,4 ha (0,05% powierzchni miasta)		
<b>Bilans terenów inwestycyjnych</b>	Stopień realizacji (ha):	Stopień realizacji (%):	
	MN: Powierzchnia ogółem: 1,81 ha, w tym: - tereny inwestycyjne zainwestowane	1,76	97
	- tereny umożliwiające realizację inwestycji	0,05	3
	MN/MWn: Powierzchnia ogółem: 4,13 ha, w tym: - tereny inwestycyjne zainwestowane	3,84	93
	- tereny umożliwiające realizację inwestycji	0,29	7
	MWi: Powierzchnia ogółem: 1,07 ha, w tym: - tereny inwestycyjne zainwestowane	---	---
	MWn: Powierzchnia ogółem: 2,74 ha, w tym: - tereny inwestycyjne zainwestowane	2,74	100
	MWn/U: Powierzchnia ogółem: 1,55 ha, w tym: - tereny inwestycyjne zainwestowane	1,55	100
	Ui: Powierzchnia ogółem: 0,35 ha, w tym: - tereny inwestycyjne zainwestowane	0,35	100

Stopień realizacji ustaleń planu	<b>W zakresie terenów zielonych</b>	
	ZP: Powierzchnia ogółem: 1,16 ha, w tym :	
	- zrealizowane	0,7
	- niezrealizowane	0,46
		60 49
<b>W zakresie terenów komunikacyjnych</b>		
KDZT: Powierzchnia ogółem: 0,39 ha, w tym:		
-zrealizowane	0,39	100
KDL: Powierzchnia ogółem: 1 ha, w tym:		
-zrealizowane	1	100
KDD: Powierzchnia ogółem: 1,18 ha, w tym:		
-zrealizowane	1,18	100
Zgodność z zakresie	Map zagrożenia powodziowego	Nie dotyczy
	Osuwiska	Nie dotyczy
	Terenów górniczych	Nie dotyczy

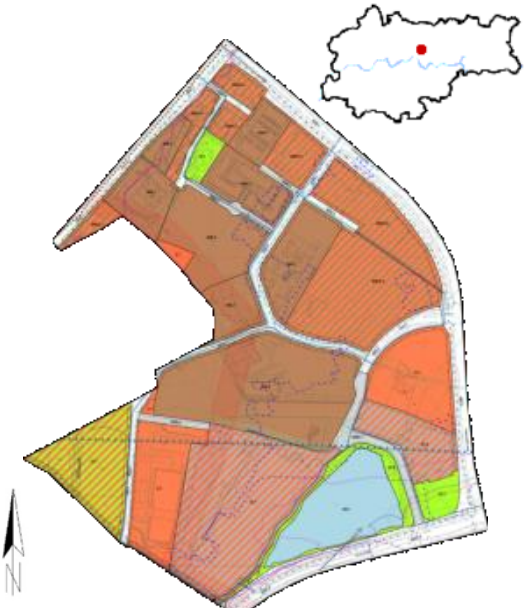
## Bieńczyce - Szpital

	Numer i data uchwały:	LV/1126/16 z dnia 26.10.2016 r.		
	Obowiązuje od:	18.11.2016 r.		
	Wyroki sądowe lub rozstrzygnięcia nadzorcze:	Prawomocny od 15 czerwca 2021 r. wyrok WSA w Krakowie z 18 czerwca 2020 r. dot. 0,07 ha (0,13% pow. planu). Wyrok Wojewódzkiego Sądu Administracyjnego w Krakowie z dnia 31 maja 2022 r. oraz z dnia 10 lipca 2017 r.		
	Wnioski o zmianę planu (zgodne ze Studium):	Przed sporządzeniem	Zrealizowane w mpzp	Po uchwaleniu
		0	0	1 (1)
Stopień aktualności ustaleń planistycznych:				

Cele planu		Realizacja celu	
	Stworzenie warunków dla kompleksowych działań rehabilitacyjnych i rewitalizacyjnych;	<b>Tak</b>	
	Określenie zasad prawidłowego zagospodarowania istniejących rezerw terenów niezabudowanych w rejonie ul. gen. Leopolda Okulickiego;	<b>Tak</b>	
	Wskazanie kierunków kształtowania przestrzeni publicznych, ze szczególnym uwzględnieniem zieleni;	<b>Tak</b>	
	Ograniczenie nadmiernego dogęszczania zabudowy;	<b>Tak</b>	
Określenie zasad zagospodarowania terenów szpitala tak, aby możliwy był jego rozwój.	<b>Tak</b>		
Powierzchnia planu	50,9 ha (0,16% powierzchni miasta)		
Bilans terenów inwestycyjnych		Stopień realizacji (ha):	Stopień realizacji (%):
	MN:		
	Powierzchnia ogółem: 0,03 ha, w tym:		
	- tereny inwestycyjne zainwestowane	0,03	100
	MN/MWn:		
	Powierzchnia ogółem: 1,84 ha, w tym:		
	- tereny inwestycyjne zainwestowane	1,65	89,7
	- tereny umożliwiające realizację inwestycji	0,19	10,3
	MN/U:		
	Powierzchnia ogółem: 0,26 ha, w tym:		
- tereny inwestycyjne zainwestowane	0,26	100	
MW:			
Powierzchnia ogółem: 8,48 ha, w tym:			
- tereny inwestycyjne zainwestowane	8,1	95,5	
- tereny umożliwiające realizację inwestycji	0,38	4,5	
U:			
Powierzchnia ogółem: 17,86 ha, w tym:			
- tereny inwestycyjne zainwestowane	15,99	89,5	
- tereny umożliwiające realizację inwestycji	1,87	10,5	
U/MW:			
Powierzchnia ogółem: 1,79 ha, w tym:			
- tereny inwestycyjne zainwestowane	1,79	100	

	US: Powierzchnia ogółem: 0,43 ha, w tym: - tereny inwestycyjne zainwestowane	0,43	100
Stopień realizacji ustaleń planu	<b>W zakresie terenów zielonych</b>		
	ZP: Powierzchnia ogółem: 1,27 ha, w tym : - zrealizowane	1,27	100
	<b>W zakresie terenów komunikacyjnych</b>		
	KDGP: Powierzchnia ogółem: 3,07 ha, w tym: -zrealizowane	3,07	100
	KDZT: Powierzchnia ogółem: 1,87 ha, w tym: -zrealizowane	1,87	100
	KDL: Powierzchnia ogółem: 2,28 ha, w tym: -zrealizowane	2,28	100
	KDD: Powierzchnia ogółem: 1,68 ha, w tym: -zrealizowane -niezrealizowane	1,57 0,11	93,47 6,53
Zgodność z zakresem	Map zagrożenia powodziowego	Nie dotyczy	
	Osuwiska	Nie dotyczy	
	Terenów górniczych	Nie dotyczy	

## Lema – Staw Dąbski

	Numer i data uchwały:	LIX/1286/16 z dnia 07.12.2016 r.		
	Obowiązuje od:	30.12.2016 r.		
	Wyroki sądowe lub rozstrzygnięcia nadzorcze:	Brak		
	Wnioski o zmianę planu (zgodne ze Studium):	Przed sporządzeniem	Zrealizowane w mpzp	Po uchwaleniu
		0	0	0
Stopień aktualności ustaleń planistycznych:				

<b>Cele planu</b>		Realizacja celu	
	Wprowadzenie regulacji planistycznych zagospodarowania obszaru, którego struktura przestrzenna charakteryzuje się wyraźnym zróżnicowaniem pod względem funkcji, poprzez:	<b>Tak</b>	
	<ul style="list-style-type: none"> <li>określenie kierunków zagospodarowania terenów, w tym stanowiących obudowę ulicy Stanisława Lema od zachodniej strony, jako przestrzeni z możliwością realizacji obiektów usługowych i mieszkalno-usługowych o wysokim standardzie architektury;</li> </ul>	<b>Tak</b>	
	<ul style="list-style-type: none"> <li>utworzenie reprezentacyjnego charakteru zabudowy oraz przestrzeni publicznych wzdłuż ulicy Stanisława Lema, związanych z lokalizacją wielofunkcyjnej hali widowiskowo-sportowej;</li> </ul>	<b>Nie</b>	
	<ul style="list-style-type: none"> <li>wprowadzenie regulacji dających możliwość uporządkowania i dalszego uzupełnienia zabudowy;</li> </ul>	<b>Tak</b>	
	<ul style="list-style-type: none"> <li>określenie podstaw obsługi komunikacyjnej i prawidłowej polityki parkingowej;</li> <li>kształtowanie i ochrona istniejących urządzonych terenów zieleni.</li> </ul>	<b>Tak</b>	
<b>Powierzchnia planu</b>	39,7 ha (0,12% powierzchni miasta)		
<b>Bilans terenów inwestycyjnych</b>		Stopień realizacji (ha):	Stopień realizacji (%):
	MW:		
	Powierzchnia ogółem: 10,99 ha, w tym:		
	- tereny inwestycyjne zainwestowane	7,9	72
	- tereny umożliwiające realizację inwestycji	3,09	28
	MW/U:		
	Powierzchnia ogółem: 6,26 ha, w tym:		
- tereny inwestycyjne zainwestowane	4,49	71,7	
- tereny umożliwiające realizację inwestycji	1,77	28,3	
U:			
Powierzchnia ogółem: 3,75 ha, w tym:			
- tereny inwestycyjne zainwestowane	2,1	55,9	
- tereny umożliwiające realizację inwestycji	1,65	44,1	
UC:			
Powierzchnia ogółem: 5,74 ha, w tym:			
- tereny inwestycyjne zainwestowane	5,74	100	

	US: Powierzchnia ogółem: 1,84 ha, w tym: - tereny inwestycyjne zainwestowane	1,84	100
Stopień realizacji ustaleń planu	<b>W zakresie terenów zielonych</b>		
	ZP: Powierzchnia ogółem: 0,01 ha, w tym : - zrealizowane	0,01	100
	<b>W zakresie terenów komunikacyjnych</b>		
	KDZT: Powierzchnia ogółem: 2,47 ha, w tym: -zrealizowane	2,47	100
	KDZ: Powierzchnia ogółem: 2,42 ha, w tym: -zrealizowane	2,42	100
	KDD: Powierzchnia ogółem: 1,88 ha, w tym: -zrealizowane	1,88	100
Zgodność z zakresem	Map zagrożenia powodziowego	Nie	
	Osuwiska	Nie dotyczy	
	Terenów górniczych	Nie dotyczy	


## Nowa Huta Przyszłości – Igołomska Południe

	Numer i data uchwały:	LIX/1287/16 z dnia 07.12.2016 r.		
	Obowiązuje od:	04.01.2017 r.		
	Wyroki sądowe lub rozstrzygnięcia nadzorcze:	Brak		
	Wnioski o zmianę planu (zgodne ze Studium):	Przed sporządzeniem	Zrealizowane w mpzp	Po uchwaleniu
		0	0	0
Stopień aktualności ustaleń planistycznych:				
<b>Cele planu</b>				Realizacja celu
	Ustalenie zasad kształtowania terenów usługowych jako terenów o wysokim standardzie architektury, wyposażonych w niezbędną infrastrukturę społeczną, a także zieleni towarzyszącą zabudowie;			<b>Tak</b>
	Ustalenie zasad kształtowania nowej zabudowy mieszkaniowej (zarówno jednorodzinnej jak i wielorodzinnej niskiej intensywności), wyposażonej w infrastrukturę społeczną oraz w obiekty usług komercyjnych, służące zaspokojeniu podstawowych potrzeb mieszkańców obszaru z uwzględnieniem wysokiego wskaźnika powierzchni biologicznie czynnej – ze względu na położenie w strefie kształtowania systemu przyrodniczego;			<b>Tak</b>
	Ochrona i urządzenie terenów zieleni urządzonej jako przestrzeni publicznych o wysokich walorach estetycznych, przyrodniczych, funkcjonalnych i krajobrazowych dla potrzeb rekreacji i wypoczynku mieszkańców;			<b>Tak</b>
	Rozbudowa infrastruktury technicznej i komunalnej;			<b>W toku</b>
	Rozwój układu komunikacyjnego obszaru;			<b>Nie</b>
	Stworzenie warunków oraz określenie podstaw przestrzennych dla realizacji procesów rewitalizacji.			<b>Tak</b>
<b>Powierzchnia planu</b>	279,0 ha (0,85% powierzchni miasta)			
<b>Bilans terenów inwestycyjnych</b>			Stopień realizacji (ha):	Stopień realizacji (%):
	<b>MN:</b>			
	Powierzchnia ogółem: 66,17 ha, w tym:			
	- tereny inwestycyjne zainwestowane	16,65	25	
	- tereny umożliwiające realizację inwestycji	49,52	75	
	<b>MN/MWn:</b>			
	Powierzchnia ogółem: 33,95 ha, w tym:			
- tereny inwestycyjne zainwestowane	3,47	10		
- tereny umożliwiające realizację inwestycji	30,48	90		
<b>U:</b>				
Powierzchnia ogółem: 37,29 ha, w tym:				
- tereny inwestycyjne zainwestowane	3,46	9		
- tereny umożliwiające realizację inwestycji	33,83	91		



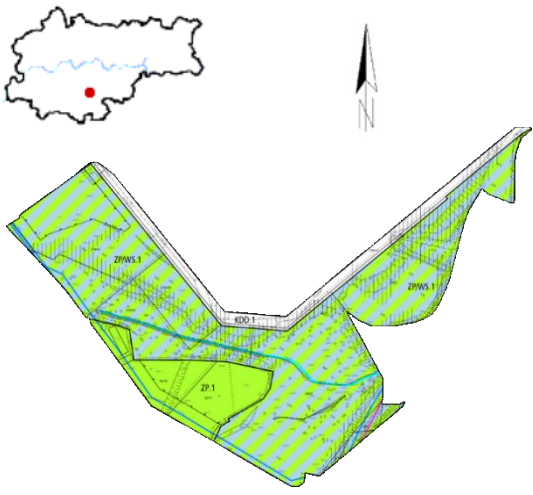
	U/ZP: Powierzchnia ogółem: 9,75 ha, w tym: - tereny inwestycyjne zainwestowane - tereny umożliwiające realizację inwestycji	1,68 8,07	17 83
Stopień realizacji ustaleń planu	<b>W zakresie terenów zielonych</b>		
	R: Powierzchnia ogółem: 57,6 ha, w tym : - zrealizowane	57,6	100
	ZI: Powierzchnia ogółem: 2,12 ha, w tym : - zrealizowane	2,12	100
	ZL: Powierzchnia ogółem: 0,75 ha, w tym : - zrealizowane	0,75	100
	ZP: Powierzchnia ogółem: 29,69 ha, w tym : - zrealizowane	29,69	100
	<b>W zakresie terenów komunikacyjnych</b>		
	KDGPT: Powierzchnia ogółem: 7,58 ha, w tym: -zrealizowane	7,58	100
	KDZ: Powierzchnia ogółem: 15,31 ha, w tym: -zrealizowane -niezrealizowane	4,18 11,13	27,33 72,67
	KDL: Powierzchnia ogółem: 4,79 ha, w tym: -zrealizowane -niezrealizowane	2,9 1,89	60,48 39,52
	KDD: Powierzchnia ogółem: 6,75 ha, w tym: -zrealizowane -niezrealizowane	2,54 4,22	37,57 62,43
Zgodność z zakresem	Map zagrożenia powodziowego	Nie	
	Osuwiska	Tak	
	Terenów górniczych	Nie dotyczy	

## Marii Dąbrowskiej - Bieńczycka

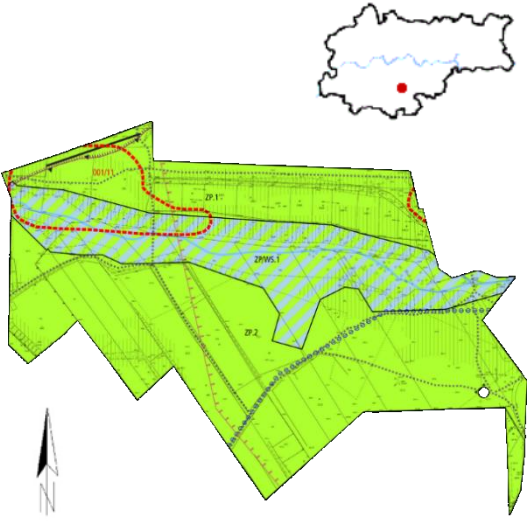
	Numer i data uchwały:	LXI/1324/16 z dnia 21.12.2016 r.		
	Obowiązuje od:	19.01.2017 r.		
	Wyroki sądowe lub rozstrzygnięcia nadzorcze:	Wyrok Wojewódzkiego Sądu Administracyjnego w Krakowie z dnia 2 czerwca 2022 r.		
	Wnioski o zmianę planu (zgodne ze Studium):	Przed sporządzeniem	Zrealizowane w mpzp	Po uchwaleniu
		0	0	11 (10)
Stopień aktualności ustaleń planistycznych:				
<b>Cele planu</b>				Realizacja celu
	Zagwarantowanie prawidłowego funkcjonowania istniejących osiedli w dostosowaniu do współczesnych standardów poprzez:			<b>Tak</b>
	• stworzenie warunków dla kompleksowych działań rehabilitacyjnych i rewitalizacyjnych osiedli blokowych;			<b>Tak</b>
	• ograniczenie nadmiernego dogęszczania zabudowy w obrębie osiedli mieszkaniowych – ochrona terenów zieleni wewnątrzosiedlowej;			<b>Tak</b>
	• rozwój funkcji usługowej poprzez wzrost intensywności zabudowy w sąsiedztwie głównych ciągów i węzłów komunikacyjnych;			<b>W toku</b>
	• rozwój terenów usługowych.			<b>W toku</b>
<b>Powierzchnia planu</b>	80,1 ha (0,25% powierzchni miasta)			
<b>Bilans terenów inwestycyjnych</b>			Stopień realizacji (ha):	Stopień realizacji (%):
	MW:			
	Powierzchnia ogółem: 14,26 ha, w tym:			
	- tereny inwestycyjne zainwestowane	14,26	100	
	MWi:			
	Powierzchnia ogółem: 1,66 ha, w tym:			
	- tereny inwestycyjne zainwestowane	---	---	
	U:			
	Powierzchnia ogółem: 17,78 ha, w tym:			
	- tereny inwestycyjne zainwestowane	13,18	74	
- tereny umożliwiające realizację inwestycji	4,5	26		
U/MNi:				
Powierzchnia ogółem: 1,59 ha, w tym:				
- tereny inwestycyjne zainwestowane	1,56	98		
- tereny umożliwiające realizację inwestycji	0,03	2		
UC:				
Powierzchnia ogółem: 10,4 ha, w tym:				
- tereny inwestycyjne zainwestowane	10,4	100		
US:				
Powierzchnia ogółem: 1,31 ha, w tym:				
- tereny inwestycyjne zainwestowane	1,31	100		

<b>Stopień realizacji ustaleń planu</b>	<b>W zakresie terenów zielonych</b>		
	ZP: Powierzchnia ogółem: 9,96 ha, w tym :		
	- zrealizowane	3,2	32
	- niezrealizowane	6,76	68
	<b>W zakresie terenów komunikacyjnych</b>		
	KDGT: Powierzchnia ogółem: 5,05 ha, w tym:		
	-zrealizowane	5,05	100
KDZT: Powierzchnia ogółem: 2,44ha, w tym:			
-zrealizowane	2,44	100	
KDZ: Powierzchnia ogółem: 8,44 ha, w tym:			
-zrealizowane	8,44	100	
KDD: Powierzchnia ogółem: 2,65 ha, w tym:			
-zrealizowane	2,65	100	
<b>Zgodność z zakresem</b>	Map zagrożenia powodziowego	Nie dotyczy	
	Osuwiska	Nie dotyczy	
	Terenów górniczych	Nie dotyczy	

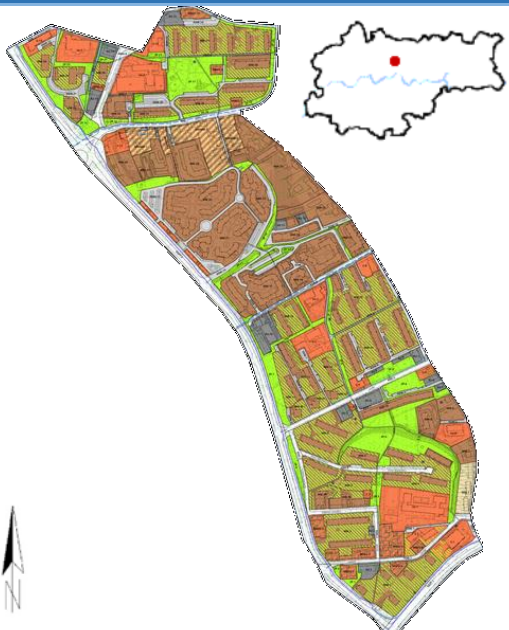
## Park Rieczny Drwinka - Bochenka

	Numer i data uchwały:	LXIV/1413/17 z dnia 15.02.2017 r.		
	Obowiązuje od:	14.03.2017 r.		
	Wyroki sądowe lub rozstrzygnięcia nadzorcze:	Wyrok Wojewódzkiego Sądu Administracyjnego w Krakowie z dnia 26 maja 2022 r.		
	Wnioski o zmianę planu (zgodne ze Studium):	Przed sporządzeniem	Zrealizowane w mpzp	Po uchwaleniu
		4	4	0
Stopień aktualności ustaleń planistycznych:				
Cele planu				Realizacja celu
	Określenie zasad realizacji:			
	<ul style="list-style-type: none"> <li>parku rzeczny Drwinka, niezbędnego do utrzymania przestrzennej ciągłości siedlisk przyrodniczych i korytarzy ekologicznych;</li> <li>obiektów i urządzeń budowlanych, jako obiektów wypoczynku, sportu i rekreacji.</li> </ul>			<b>Tak</b>
Powierzchnia planu	3,3 ha (0,01% powierzchni miasta)			
Bilans terenów inwestycyjnych			Stopień realizacji (ha):	Stopień realizacji (%):
	Brak			
Stopień realizacji ustaleń planu	<b>W zakresie terenów zielonych</b>			
	ZP:			
	Powierzchnia ogółem: 0,42 ha, w tym :			
	- zrealizowane	0,3	72	
	- niezrealizowane	0,12	28	
ZP/WS:				
Powierzchnia ogółem: 2,58 ha, w tym :				
- zrealizowane	2,58	100		
<b>W zakresie terenów komunikacyjnych</b>				
KDD:				
Powierzchnia ogółem: 0,32 ha, w tym:				
-zrealizowane	0,32	100		
Zgodność z zakresem	Map zagrożenia powodziowego	Nie dotyczy		
	Osuwiska	Nie dotyczy		
	Terenów górniczych	Nie dotyczy		

## Park Rieczny Drwinka - Podedworze

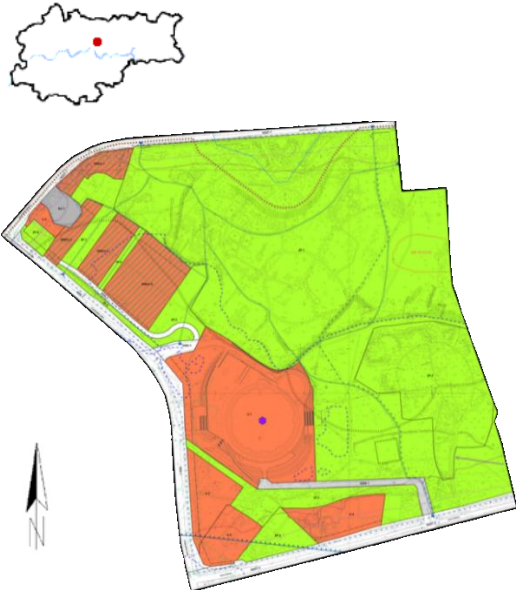
	Numer i data uchwały:	LXIV/1414/17 z dnia 15.02.2017 r.		
	Obowiązuje od:	14.03.2017 r.		
	Wyroki sądowe lub rozstrzygnięcia nadzorcze:	Wyrok Wojewódzkiego Sądu Administracyjnego w Krakowie z dnia 26 maja 2022 r.		
	Wnioski o zmianę planu (zgodne ze Studium):	Przed sporządzeniem	Zrealizowane w mpzp	Po uchwaleniu
		5	5	1 (0)
Stopień aktualności ustaleń planistycznych:				
Cele planu				Realizacja celu
	Określenie zasad dla:			
	<ul style="list-style-type: none"> <li>ochrony wartościowych elementów środowiska przyrodniczego, naturalnych siedlisk w dolinie Drwinki poprzez zabezpieczenie ich funkcjonowania w ramach parku rzeczno;</li> <li>realizacji obiektów i urządzeń budowlanych, jako obiektów wypoczynku, sportu i rekreacji.</li> </ul>			Tak
Powierzchnia planu	6,7 ha (0,02% powierzchni miasta)			
Bilans terenów inwestycyjnych			Stopień realizacji (ha):	Stopień realizacji (%):
	Brak			
Stopień realizacji ustaleń planu	<b>W zakresie terenów zielonych</b>			
	ZP: Powierzchnia ogółem: 5 ha, w tym : - zrealizowane	5		100
	ZP/WS: Powierzchnia ogółem: 1,71 ha, w tym : - zrealizowane	1,71		100
	<b>W zakresie terenów komunikacyjnych</b>			
Brak				
Zgodność z zakresem	Map zagrożenia powodziowego	Nie dotyczy		
	Osuwiska	Nie		
	Terenów górniczych	Nie dotyczy		

## Ugorek - Fiołkowa

	Numer i data uchwały:	LXV/1584/17 z dnia 01.03.2017 r.		
	Obowiązuje od:	28.03.2017 r.		
	Wyroki sądowe lub rozstrzygnięcia nadzorcze:	Brak		
	Wnioski o zmianę planu (zgodne ze Studium):	Przed sporządzeniem	Zrealizowane w mpzp	Po uchwaleniu
		1	1	0
Stopień aktualności ustaleń planistycznych:				
Cele planu				Realizacja celu
	Ustalenie zasad zagospodarowania przestrzennego w całym obszarze, poprzez kompleksowe rozwiązania obejmujące kompozycję funkcjonalno – przestrzenną, uwzględniającą: relacje z terenami otaczającymi, prawidłową obsługę komunikacyjną wewnątrz obszaru oraz powiązania z układem komunikacyjnym miasta. Plan umożliwi:			<b>Tak</b>
	• wsparcie procesu rehabilitacji istniejącej zabudowy blokowej;			<b>Tak</b>
	• ochronę terenów istniejących osiedli mieszkaniowych przed dogęszczaniem zabudowy;			<b>Tak</b>
	• ochronę terenów istniejącej zieleni osiedlowej, przed zabudową i zainwestowaniem;			<b>Tak</b>
• rozwiązanie problemu parkowania samochodów.			<b>Nie</b>	
Powierzchnia planu	53,9 ha (0,16% powierzchni miasta)			
Bilans terenów inwestycyjnych			Stopień realizacji (ha):	Stopień realizacji (%):
	MN/MW:			
	Powierzchnia ogółem: 1,45 ha, w tym:			
	- tereny inwestycyjne zainwestowane		1,37	94
	- tereny umożliwiające realizację inwestycji		0,08	6
	MNI:			
	Powierzchnia ogółem: 0,38 ha, w tym:			
	- tereny inwestycyjne zainwestowane		---	---
MW:				
Powierzchnia ogółem: 25,08 ha, w tym:				
- tereny inwestycyjne zainwestowane		24,49	98	
- tereny umożliwiające realizację inwestycji		0,59	2	
MW/U:				
Powierzchnia ogółem: 1,26 ha, w tym:				
- tereny inwestycyjne zainwestowane		1,23	97	
- tereny umożliwiające realizację inwestycji		0,03	3	
U:				
Powierzchnia ogółem: 2,36 ha, w tym:				
- tereny inwestycyjne zainwestowane		2,34	99	

	- tereny umożliwiające realizację inwestycji Uo: Powierzchnia ogółem: 3,17 ha, w tym: - tereny inwestycyjne zainwestowane	0,02  3,17	1  100
Stopień realizacji ustaleń planu	<b>W zakresie terenów zielonych</b>		
	ZP: Powierzchnia ogółem: 6,57 ha, w tym : - zrealizowane - niezrealizowane	0,79 5,79	12 88
	<b>W zakresie terenów komunikacyjnych</b>		
	KDZT: Powierzchnia ogółem: 4,74 ha, w tym: -zrealizowane	4,74	100
	KDZ: Powierzchnia ogółem: 0,64 ha, w tym: -zrealizowane	0,64	100
	KDD: Powierzchnia ogółem: 2,64 ha, w tym: -zrealizowane	2,64	100
Zgodność z zakresem	Map zagrożenia powodziowego	Nie dotyczy	
	Osuwiska	Nie dotyczy	
	Terenów górniczych	Nie dotyczy	

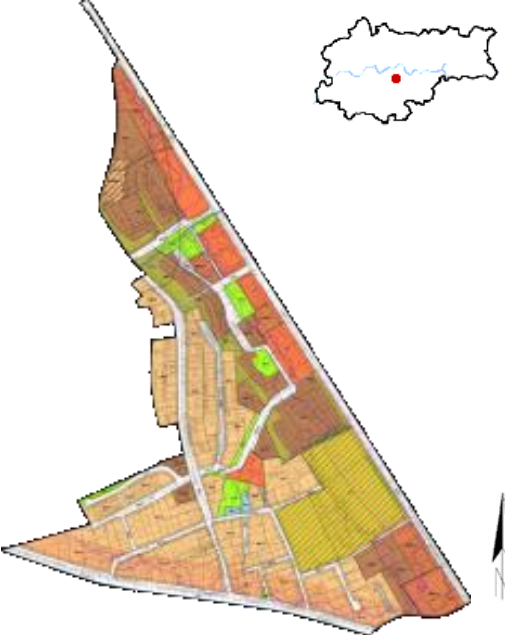
## Lema – Park Lotników Polskich

	Numer i data uchwały:	LXVI/1635/17 z dnia 15.03.2017 r.		
	Obowiązuje od:	12.04.2017 r.		
	Wyroki sądowe lub rozstrzygnięcia nadzorcze:	Brak		
	Wnioski o zmianę planu (zgodne ze Studium):	Przed sporządzeniem	Zrealizowane w mpzp	Po uchwaleniu
		2	2	4 (1)
Stopień aktualności ustaleń planistycznych:				
<b>Cele planu</b>				Realizacja celu
	Wprowadzenie regulacji planistycznych zagospodarowania obszaru zajmowanego przez największy park miejski w Krakowie oraz określenie kierunków zagospodarowania terenów stanowiących obudowę ulicy Stanisława Lema, w szczególności:			<b>Tak</b>
	• umożliwienie realizacji reprezentacyjnej zabudowy oraz przestrzeni publicznych wzdłuż ulicy Stanisława Lema;			<b>Nie</b>
	• utrzymanie istniejącej zieleni urządzonej;			<b>Tak</b>
	• kształtowanie sieci terenów zieleni i ochrona ogólnie dostępnego parku;			<b>Tak</b>
• kształtowanie al. Jana Pawła II jako przestrzeni publicznej z zielenią urządzoną.			<b>Tak</b>	
<b>Powierzchnia planu</b>	74,9 ha (0,23% powierzchni miasta)			
<b>Bilans terenów inwestycyjnych</b>			Stopień realizacji (ha):	Stopień realizacji (%):
	MW/U: Powierzchnia ogółem: 4,56 ha, w tym: - tereny inwestycyjne zainwestowane	4,56	100	
	U: Powierzchnia ogółem: 12,1 ha, w tym: - tereny inwestycyjne zainwestowane	12,1	100	
<b>Stopień realizacji ustaleń planu</b>	<b>W zakresie terenów zielonych</b>			
	ZP: Powierzchnia ogółem: 49,37 ha, w tym : - zrealizowane	49,37	100	
	<b>W zakresie terenów komunikacyjnych</b>			
	KDZT: Powierzchnia ogółem: 4,29 ha, w tym: -zrealizowane	4,29	100	
	KDZ: Powierzchnia ogółem: 2,72 ha, w tym: -zrealizowane	2,72	100	
KDD: Powierzchnia ogółem: 0,66 ha, w tym: -zrealizowane	0,66	100		



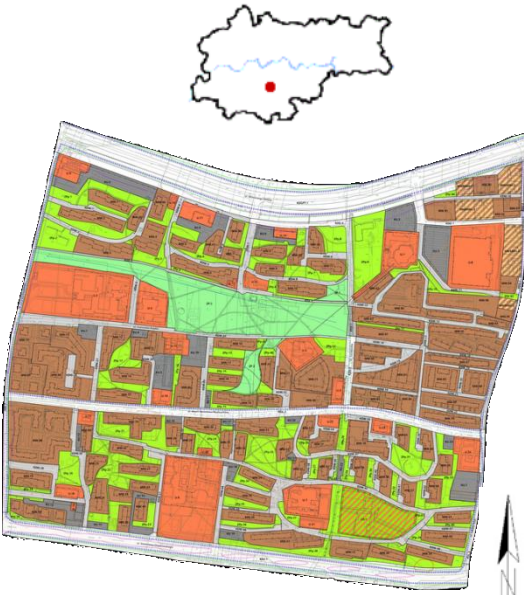
Zgodność z zakresem	Map zagrożenia powodziowego	Nie
	Osuwiska	Nie dotyczy
	Terenów górniczych	Nie dotyczy

## Wielicka - Kamieńskiego

	Numer i data uchwały:	LXXVII/1914/17 z dnia 28.06.2017 r.			
	Obowiązuje od:	25.07.2017 r.			
	Wyroki sądowe lub rozstrzygnięcia nadzorcze:	Brak			
	Wnioski o zmianę planu (zgodne ze Studium):	Przed sporządzeniem	Zrealizowane w mpzp	Po uchwaleniu	
		0	0	2 (2)	
Stopień aktualności ustaleń planistycznych:					
<b>Cele planu</b>				Realizacja celu	
	Określenie przyszłej struktury funkcjonalno-przestrzennej z uwzględnieniem zasad zrównoważonego rozwoju i harmonijnego współistnienia zróżnicowanych funkcji;			<b>Tak</b>	
	Podkreślenie rangi głównych ciągów komunikacyjnych Miasta (ul. H. Kamieńskiego i ul. Wielickiej) właściwą obudową obiektami o wysokich walorach architektonicznych;			<b>Nie</b>	
	Porządkowanie obecnych i przyszłych procesów inwestycyjnych poprzez stworzenie warunków dla zrównoważonego rozwoju.			<b>Tak</b>	
<b>Powierzchnia planu</b>	40,5 ha (0,12% powierzchni miasta)				
<b>Bilans terenów inwestycyjnych</b>			Stopień realizacji (ha):	Stopień realizacji (%):	
	MN:				
	Powierzchnia ogółem: 13,37 ha, w tym:				
	- tereny inwestycyjne zainwestowane		11,43	86	
	- tereny umożliwiające realizację inwestycji		1,94	14	
	MW:				
	Powierzchnia ogółem: 7,1 ha, w tym:				
	- tereny inwestycyjne zainwestowane		7,1	100	
MW/MNi:					
Powierzchnia ogółem: 0,35 ha, w tym:					
- tereny inwestycyjne zainwestowane		0,35	100		
MW/U:					
Powierzchnia ogółem: 2,29 ha, w tym:					
- tereny inwestycyjne zainwestowane		2,29	100		
MW/Ui:					
Powierzchnia ogółem: 0,19 ha, w tym:					
- tereny inwestycyjne zainwestowane		0,19	100		
MWi:					
Powierzchnia ogółem: 0,69 ha, w tym:					
- tereny inwestycyjne zainwestowane		---	---		
U:					
Powierzchnia ogółem: 2,47 ha, w tym:					

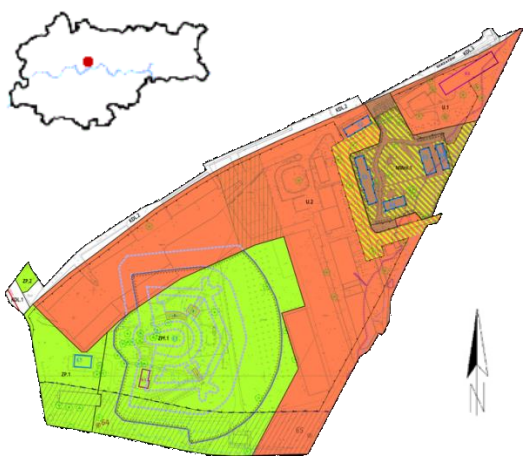
	- tereny inwestycyjne zainwestowane US: Powierzchnia ogółem: 4,3 ha, w tym: - tereny inwestycyjne zainwestowane	2,47  4,3	100  100
Stopień realizacji ustaleń planu	<b>W zakresie terenów zielonych</b>		
	ZP: Powierzchnia ogółem: 1,33 ha, w tym : - zrealizowane - niezrealizowane	0,84 0,49	63 37
	<b>W zakresie terenów komunikacyjnych</b>		
	KDZT: Powierzchnia ogółem: 2,18 ha, w tym: -zrealizowane	2,18	100
	KDZ: Powierzchnia ogółem: 1,49 ha, w tym: -zrealizowane	1,49	100
	KDL: Powierzchnia ogółem: 1,03 ha, w tym: -zrealizowane KDD: Powierzchnia ogółem: 2,77 ha, w tym: -zrealizowane	1,03 2,77	100 100
Zgodność z zakresie	Map zagrożenia powodziowego	Nie dotyczy	
	Osuwiska	Nie dotyczy	
	Terenów górniczych	Nie dotyczy	

## Osiedle Kurdwanów

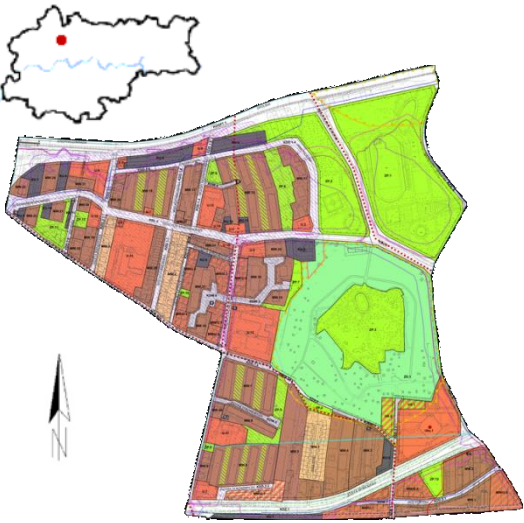
	Numer i data uchwały:	LXXIX/1938/17 z dnia 05.07.2017 r.		
	Obowiązuje od:	02.08.2017 r.		
	Wyroki sądowe lub rozstrzygnięcia nadzorcze:	Brak		
	Wnioski o zmianę planu (zgodne ze Studium):	Przed sporządzeniem	Zrealizowane w mpzp	Po uchwaleniu
		0	0	1 (1)
Stopień aktualności ustaleń planistycznych:				
<b>Cele planu</b>				Realizacja celu
	Uporządkowanie struktury przestrzennej osiedla			<b>Tak</b>
	Ochrona przed zainwestowaniem przestrzeni publicznych, w tym terenów zieleni wewnątrzosiedlowej;			<b>Tak</b>
	Ochrona wartości przyrodniczych i krajobrazowych Parku Kurdwanowskiego oraz wewnątrzosiedlowych zespołów zieleni urządzonej;			<b>Tak</b>
	Poprawa układu komunikacyjnego.			<b>Tak</b>
<b>Powierzchnia planu</b>	105,4 ha (0,32% powierzchni miasta)			
<b>Bilans terenów inwestycyjnych</b>			Stopień realizacji (ha):	Stopień realizacji (%):
	MN/MWn:			
	Powierzchnia ogółem: 1,57 ha, w tym:			
	- tereny inwestycyjne zainwestowane		1,46	93
	- tereny umożliwiające realizację inwestycji		0,11	7
	MW:			
Powierzchnia ogółem: 32,94 ha, w tym:				
- tereny inwestycyjne zainwestowane		32,94	100	
U:				
Powierzchnia ogółem: 13,1 ha, w tym:				
- tereny inwestycyjne zainwestowane		12,7	98	
- tereny umożliwiające realizację inwestycji		0,3	2	
US:				
Powierzchnia ogółem: 1,55 ha, w tym:				
- tereny inwestycyjne zainwestowane		1,55	100	
<b>Stopień realizacji ustaleń planu</b>	<b>W zakresie terenów zielonych</b>			
	ZP:			
	Powierzchnia ogółem: 5,83 ha, w tym :			
	- zrealizowane		5,36	92
	- niezrealizowane		0,47	8
	ZPp:			
Powierzchnia ogółem: 14,58 ha, w tym :				
- zrealizowane		4,69	32	
- niezrealizowane		9,89	68	

	<b>W zakresie terenów komunikacyjnych</b>		
	KDGPT: Powierzchnia ogółem: 8,66 ha, w tym: -zrealizowane	8,66	100
	KDZ: Powierzchnia ogółem: 5,15 ha, w tym: -zrealizowane	5,15	100
	KDL: Powierzchnia ogółem: 2,82 ha, w tym: -zrealizowane	2,82	100
	KDD: Powierzchnia ogółem: 1,64 ha, w tym: -zrealizowane	1,64	100
<b>Zgodność z zakresem</b>	Map zagrożenia powodziowego	Nie dotyczy	
	Osuwiska	Nie dotyczy	
	Terenów górniczych	Nie	

## Grzegórzki – Rejon ulicy Skrzatów

	Numer i data uchwały:	LXXIX/1939/17 z dnia 05.07.2017 r.		
	Obowiązuje od:	02.08.2017 r.		
	Wyroki sądowe lub rozstrzygnięcia nadzorcze:	Brak		
	Wnioski o zmianę planu (zgodne ze Studium):	Przed sporządzeniem	Zrealizowane w mpzp	Po uchwaleniu
		1	1	0
Stopień aktualności ustaleń planistycznych:				
Cele planu	Realizacja celu			
	Stworzenie warunków prawnych dla aktywizacji i rewitalizacji obszaru oraz realizacji usług metropolitarnych, w zgodzie ze wskazaną w Studium polityką rozwoju i kształtowania ładu przestrzennego.			<b>Tak</b>
Powierzchnia planu	14,6 ha (0,04% powierzchni miasta)			
Bilans terenów inwestycyjnych			Stopień realizacji (ha):	Stopień realizacji (%):
	MWni: Powierzchnia ogółem: 1,25 ha, w tym: - tereny inwestycyjne zainwestowane - tereny umożliwiające realizację inwestycji	1,1 0,15	85 15	
	U: Powierzchnia ogółem: 7,44 ha, w tym: - tereny inwestycyjne zainwestowane - tereny umożliwiające realizację inwestycji	5,4 2,04	73 27	
Stopień realizacji ustaleń planu	<b>W zakresie terenów zielonych</b>			
	ZP: Powierzchnia ogółem: 0,87 ha, w tym : - zrealizowane	0,87	100	
	ZPf: Powierzchnia ogółem: 4,35 ha, w tym : - zrealizowane	4,35	100	
	<b>W zakresie terenów komunikacyjnych</b>			
KDL: Powierzchnia ogółem: 0,72 ha, w tym: -zrealizowane	0,72	100		
Zgodność z zakresem	Map zagrożenia powodziowego	Nie		
	Osuwiska	Nie dotyczy		
	Terenów górniczych	Nie dotyczy		


## Azory - Park

	Numer i data uchwały:	LXXIX/1939/17 z dnia 05.07.2017 r.		
	Obowiązuje od:	02.08.2017 r.		
	Wyroki sądowe lub rozstrzygnięcia nadzorcze:	Wyrok Wojewódzkiego Sądu Administracyjnego w Krakowie z dnia 30 kwietnia 2021 r.		
	Wnioski o zmianę planu (zgodne ze Studium):	Przed sporządzeniem	Zrealizowane w mpzp	Po uchwaleniu
		0	0	1 (0)
Stopień aktualności ustaleń planistycznych:				
Cele planu				Realizacja celu
	Włączenie terenów w strukturę zieleni miejskiej - integracja ciągłego systemu obejmującego również tereny parków rzecznych			<b>Tak</b>
	Stworzenie warunków oraz podstaw przestrzennych dla realizacji rehabilitacji procesu rewitalizacji - rehabilitacji osiedla Azory			<b>Tak</b>
Powierzchnia planu	61,6 ha (0,19% powierzchni miasta)			
Bilans terenów inwestycyjnych			Stopień realizacji (ha):	Stopień realizacji (%):
	MNi: Powierzchnia ogółem: 1,75 ha, w tym: - tereny inwestycyjne zainwestowane		---	---
	MNi/U: Powierzchnia ogółem: 0,34 ha, w tym: - tereny inwestycyjne zainwestowane		---	---
	MW: Powierzchnia ogółem: 14,78 ha, w tym: - tereny inwestycyjne zainwestowane		14,32	97
	- tereny umożliwiające realizację inwestycji		0,46	3
	MW/U: Powierzchnia ogółem: 2,39 ha, w tym: - tereny inwestycyjne zainwestowane		2,02	85
	- tereny umożliwiające realizację inwestycji		0,37	15
	U: Powierzchnia ogółem: 4,5 ha, w tym: - tereny inwestycyjne zainwestowane		4,3	96
	- tereny umożliwiające realizację inwestycji		0,2	4
	Uks: Powierzchnia ogółem: 1,48 ha, w tym: - tereny inwestycyjne zainwestowane		1,48	100
US: Powierzchnia ogółem: 0,33 ha, w tym: - tereny inwestycyjne zainwestowane		0,33	100	
Stopień realizacji ustaleń planu	<b>W zakresie terenów zielonych</b>			
	ZD: Powierzchnia ogółem: 8,03 ha, w tym : - niezrealizowane	8,03	100	

	ZP: Powierzchnia ogółem: 13 ha, w tym : - zrealizowane - niezrealizowane	11,34 1,66	87 13
	<b>W zakresie terenów komunikacyjnych</b>		
	KDGPT: Powierzchnia ogółem: 3,71 ha, w tym: -zrealizowane	3,71	100
	KDZ: Powierzchnia ogółem: 2,06 ha, w tym: -zrealizowane	2,06	100
	KDL: Powierzchnia ogółem: 2,99 ha, w tym: -zrealizowane	2,99	100
	KDD: Powierzchnia ogółem: 3,01 ha, w tym: -zrealizowane	3,01	100
<b>Zgodność z zakresem</b>	Map zagrożenia powodziowego	Nie dotyczy	
	Osuwiska	Nie dotyczy	
	Terenów górniczych	Nie dotyczy	



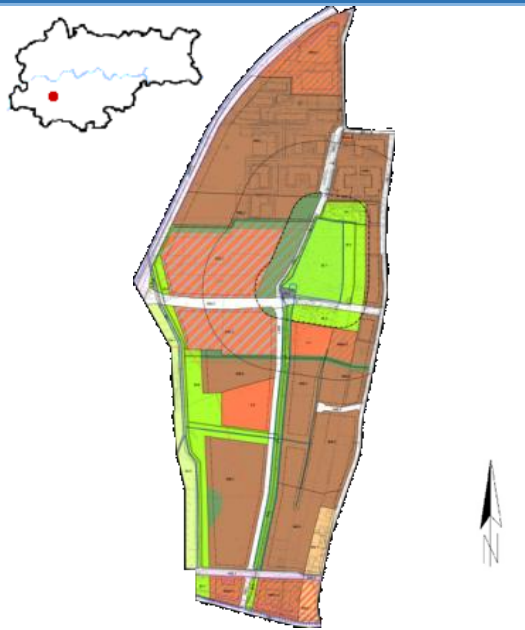
## Mistrzejowice – Ks. Kazimierza Jancarza

	Numer i data uchwały:	LXXXVII/2131/17 z dnia 25.10.2017 r.		
	Obowiązuje od:	28.11.2017 r.		
	Wyroki sądowe lub rozstrzygnięcia nadzorcze:	Wyrok Wojewódzkiego Sądu Administracyjnego w Krakowie z dnia 8 kwietnia 2022 r.		
	Wnioski o zmianę planu (zgodne ze Studium):	Przed sporządzeniem	Zrealizowane w mpzp	Po uchwaleniu
		2	2	1 (1)
Stopień aktualności ustaleń planistycznych:				

Cele planu		Realizacja celu	
	Wykorzystanie planowania urbanistycznego jako wsparcia programu rehabilitacji osiedli blokowych poprzez: <ul style="list-style-type: none"> <li>• zabezpieczenie ładu przestrzennego osiedli, ochronę i kształtowanie sieci przestrzeni publicznych ze szczególnym uwzględnieniem terenów zieleni wewnątrzosiedlowej</li> <li>• wprowadzenie prawidłowej polityki parkingowej</li> </ul>	<b>Tak</b>	
	Ochrona wartości przyrodniczo - kulturowo - rekreacyjnych poprzez: <ul style="list-style-type: none"> <li>• zabezpieczenie funkcjonowania fortu „Batowice” jako miejsca o znaczeniu lokalnego centrum historyczno - kulturowego</li> <li>• ochronę terenów zieleni urządzonej o wysokich walorach przyrodniczych, towarzyszącej potokowi Sudół Dominikański i Fortowi 48 „Batowice” oraz Plant Mistrzejowickich</li> </ul>	<b>Tak</b>	
	Wykluczenie z zabudowy zinwentaryzowanych terenów, na których występują ruchy masowe oraz zagrożonych ruchami masowymi wraz z ich strefami buforowymi, których zagospodarowanie musi uwzględnić działania ograniczające rozwój procesów geodynamicznych	<b>Tak</b>	
Powierzchnia planu	79,9 ha (0,24% powierzchni miasta)		
Bilans terenów inwestycyjnych		Stopień realizacji (ha):	Stopień realizacji (%):
	MN: Powierzchnia ogółem: 6,44 ha, w tym:		
	- tereny inwestycyjne zainwestowane	5,86	91
	- tereny umożliwiające realizację inwestycji	0,58	9
	MN/U: Powierzchnia ogółem: 0,08 ha, w tym:		
	- tereny inwestycyjne zainwestowane	0,08	100
MW: Powierzchnia ogółem: 19,99 ha, w tym:			
- tereny inwestycyjne zainwestowane	19,99	100	
MW/U: Powierzchnia ogółem: 0,68 ha, w tym:			
- tereny inwestycyjne zainwestowane	0,65	95	
- tereny umożliwiające realizację inwestycji	0,04	5	
U:			

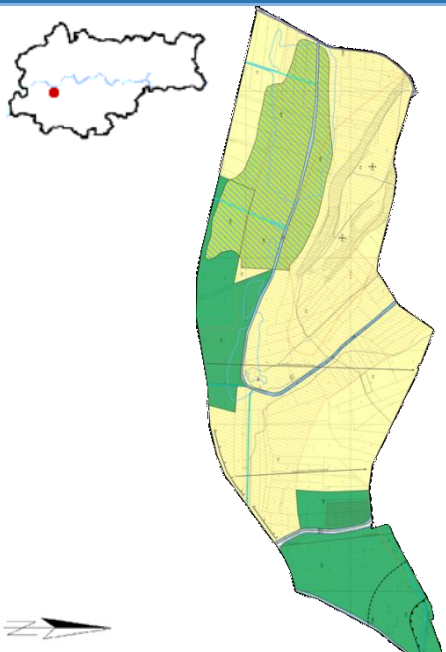
	Powierzchnia ogółem: 5,97 ha, w tym: - tereny inwestycyjne zainwestowane - tereny umożliwiające realizację inwestycji Ui: Powierzchnia ogółem: 0,05 ha, w tym: - tereny inwestycyjne zainwestowane	5,51 0,46  0,05	92 8  100
Stopień realizacji ustaleń planu	<b>W zakresie terenów zielonych</b>		
	ZP: Powierzchnia ogółem: 20,97 ha, w tym : - zrealizowane - niezrealizowane	19,43 1,54	93 7
	ZPf: Powierzchnia ogółem: 8,77 ha, w tym : - zrealizowane - niezrealizowane	8,68 0,08	99 1
	<b>W zakresie terenów komunikacyjnych</b>		
	KDZT: Powierzchnia ogółem: 2,31 ha, w tym: -zrealizowane	2,31	100
	KDL: Powierzchnia ogółem: 2,48 ha, w tym: -zrealizowane	2,48	100
	KDD: Powierzchnia ogółem: 2,38 ha, w tym: -zrealizowane	2,38	100
Zgodność z zakresem	Map zagrożenia powodziowego	Nie	
	Osuwiska	Tak	
	Terenów górniczych	Nie dotyczy	


## Ruczaj – Rejon ulicy Czerwone Maki

	Numer i data uchwały:	LXXXVII/2132/17 z dnia 25.10.2017 r.		
	Obowiązuje od:	28.11.2017 r.		
	Wyroki sądowe lub rozstrzygnięcia nadzorcze:	Brak		
	Wnioski o zmianę planu (zgodne ze Studium):	Przed sporządzeniem	Zrealizowane w mpzp	Po uchwaleniu
		2	2	0
Stopień aktualności ustaleń planistycznych:				
<b>Cele planu</b>	Stworzenie warunków prawnych dla uporządkowania przestrzennego obszaru, w tym kształtowania nowej zabudowy oraz przestrzeni publicznych w jego obrębie w oparciu o przyjętą w Studium politykę przestrzenną.			Realizacja celu <b>Tak</b>
<b>Powierzchnia planu</b>	38,3 ha (0,12% powierzchni miasta)			
<b>Bilans terenów inwestycyjnych</b>		Stopień realizacji (ha):	Stopień realizacji (%):	
	MN: Powierzchnia ogółem: 0,41 ha, w tym: - tereny inwestycyjne zainwestowane	0,41	100	
	MN/U: Powierzchnia ogółem: 0,29 ha, w tym: - tereny inwestycyjne zainwestowane	0,29	100	
	MW: Powierzchnia ogółem: 16,58 ha, w tym: - tereny inwestycyjne zainwestowane	10,96	66	
	- tereny umożliwiające realizację inwestycji	5,62	34	
	MW/U: Powierzchnia ogółem: 2,84 ha, w tym: - tereny inwestycyjne zainwestowane	2,22	78	
	- tereny umożliwiające realizację inwestycji	0,62	22	
U: Powierzchnia ogółem: 1,28 ha, w tym: - tereny umożliwiające realizację inwestycji	1,28	100		
U/UC: Powierzchnia ogółem: 5,1 ha, w tym: - tereny inwestycyjne zainwestowane	5,1	100		
<b>Stopień realizacji ustaleń planu</b>	<b>W zakresie terenów zielonych</b>			
	ZC: Powierzchnia ogółem: 1,25 ha, w tym : - zrealizowane	1,25	100	
	ZP: Powierzchnia ogółem: 4,49 ha, w tym :			

	- zrealizowane	3,48	78
	- niezrealizowane	1,01	22
	Zw: Powierzchnia ogółem: 1,09 ha, w tym :		
	- zrealizowane	1,09	100
	<b>W zakresie terenów komunikacyjnych</b>		
KDGP: Powierzchnia ogółem: 1,29 ha, w tym:			
-zrealizowane	1,29	100	
KDZ: Powierzchnia ogółem: 0,2 ha, w tym:			
-zrealizowane	0,2	100	
KDL: Powierzchnia ogółem: 1,76 ha, w tym:			
-zrealizowane	1,76	100	
KDD: Powierzchnia ogółem: 1,36 ha, w tym:			
-zrealizowane	1,36	100	
<b>Zgodność z zakresem</b>	Map zagrożenia powodziowego	Nie dotyczy	
	Osuwiska	Nie dotyczy	
	Terenów górniczych	Nie dotyczy	


## Pychowice – Ogród Akademicki

	Numer i data uchwały:	LXXXVII/2133/17 z dnia 25.10.2017 r.		
	Obowiązuje od:	28.11.2017 r.		
	Wyroki sądowe lub rozstrzygnięcia nadzorcze:	Brak		
	Wnioski o zmianę planu (zgodne ze Studium):	Przed sporządzeniem	Zrealizowane w mpzp	Po uchwaleniu
		7	2	1 (0)
Stopień aktualności ustaleń planistycznych:				
<b>Cele planu</b>				Realizacja celu
	Ochrona walorów przyrodniczych i krajobrazowych istniejących zbiorowisk roślinności, w tym siedlisk na obszarach objętych systemem Natura 2000;			<b>Tak</b>
	Stworzenie warunków dla realizacji wielofunkcyjnego parku akademickiego z ogrodem przy Kampusie 600-lecia Odnowienia Uniwersytetu Jagiellońskiego;			<b>Tak</b>
	Zabezpieczenie możliwości realizacji zbiornika małej retencji w rejonie potoku Pychowickiego.			<b>Tak</b>
<b>Powierzchnia planu</b>	56,8 ha (0,17% powierzchni miasta)			
<b>Bilans terenów inwestycyjnych</b>			Stopień realizacji (ha):	Stopień realizacji (%):
	Brak			
<b>Stopień realizacji ustaleń planu</b>	<b>W zakresie terenów zielonych</b>			
	R: Powierzchnia ogółem: 33,66 ha, w tym : - zrealizowane	33,66	100	
	ZL: Powierzchnia ogółem: 10,86 ha, w tym : - zrealizowane	10,86	100	
	ZN: Powierzchnia ogółem: 1,49 ha, w tym : - zrealizowane	1,49	100	
	ZP: Powierzchnia ogółem: 0,02 ha, w tym : - zrealizowane	0,02	100	
	<b>W zakresie terenów komunikacyjnych</b>			
Brak				
<b>Zgodność z zakresem</b>	Map zagrożenia powodziowego	Nie dotyczy		
	Osuwiska	Nie dotyczy		
	Terenów górniczych	Nie		

Kazimierz				
	Numer i data uchwały:	LXXXVIII/2145/17 z dnia 08.11.2017 r.		
	Obowiązuje od:	08.12.2017 r.		
	Wyroki sądowe lub rozstrzygnięcia nadzorcze:	Brak		
	Wnioski o zmianę planu (zgodne ze Studium):	Przed sporządzeniem	Zrealizowane w mpzp	Po uchwaleniu
		0	0	1 (1)
Stopień aktualności ustaleń planistycznych:				
Cele planu			Realizacja celu	
	Zachowanie najcenniejszych elementów środowiska kulturowego i wykluczenie wszystkich form użytkowania obniżających wartość istniejących zasobów historycznych i kompozycyjnych;		Tak	
	Ochrona sylwety Starego Miasta poprzez określenie zasad ochrony istniejącego układu urbanistycznego i istniejących zespołów zabudowy;		Tak	
	Ochrona istniejącej zieleni i przestrzeni publicznych oraz wnętrz historycznych kwartałów zabudowy;		Tak	
	Określenie zasad kształtowania nowej zabudowy oraz stworzenie warunków dla uzupełnień zabudowy oraz ewentualnej nadbudowy i rozbudowy, które w swoich rozwiązaniach architektonicznych winny współgrać z formą i strukturami ukształtowanej historycznie zabudowy;		Tak	
	Kształtowanie przestrzeni publicznych w oparciu o wysokie standardy estetyczne, w tym rozwój wyposażenia tych przestrzeni w jednolite obiekty małej architektury oraz nośniki informacji wizualnej;		Tak	
	Rozwiązanie problemów komunikacyjnych dotyczących parkowania;		Nie	
Umożliwienie skutecznych działań rewitalizacyjnych tej części miasta.		Tak		
Powierzchnia planu	65,3 ha (0,20% powierzchni miasta)			
Bilans terenów inwestycyjnych			Stopień realizacji (ha):	
			Stopień realizacji (%):	
	MW/U: Powierzchnia ogółem: 30,69 ha, w tym: - tereny inwestycyjne zainwestowane	30,69	100	
	U: Powierzchnia ogółem: 4,44 ha, w tym: - tereny inwestycyjne zainwestowane	4,44	100	
US: Powierzchnia ogółem: 0,25 ha, w tym: - tereny inwestycyjne zainwestowane	0,25	100		
Stopień realizacji ustaleń planu	<b>W zakresie terenów zielonych</b>			
	ZP: Powierzchnia ogółem: 0,59 ha, w tym :			

	- zrealizowane	0,59	100
	ZPc: Powierzchnia ogółem: 0,83 ha, w tym :		
	- zrealizowane	0,83	100
	ZPs: Powierzchnia ogółem: 5,19 ha, w tym :		
	- zrealizowane	5,19	100
	ZPz: Powierzchnia ogółem: 4,01 ha, w tym :		
	- zrealizowane	4,01	100
	<b>W zakresie terenów komunikacyjnych</b>		
	KDZT: Powierzchnia ogółem: 8,27 ha, w tym:		
	-zrealizowane	8,27	100
KDLT: Powierzchnia ogółem: 5,5 ha, w tym:			
-zrealizowane	5,5	100	
KDL: Powierzchnia ogółem: 0,24 ha, w tym:			
-zrealizowane	0,24	100	
KDDT: Powierzchnia ogółem: 1,09 ha, w tym:			
-zrealizowane	1,09	100	
KDD: Powierzchnia ogółem: 11,69 ha, w tym:			
-zrealizowane	11,69	100	
<b>Zgodność z zakresem</b>	Map zagrożenia powodziowego	Nie dotyczy	
	Osuwiska	Nie dotyczy	
	Terenów górniczych	Nie dotyczy	

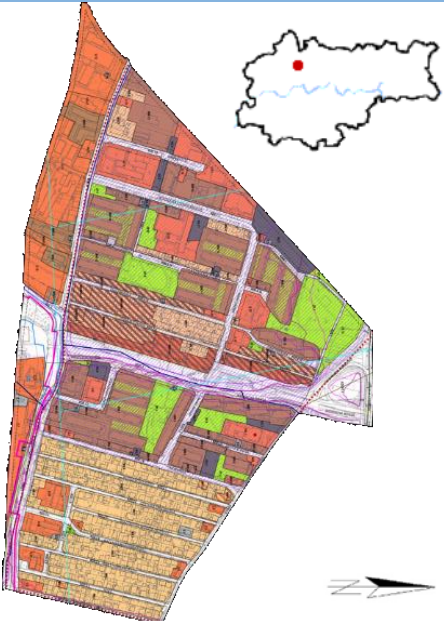
## Nowa Huta Przyszłości – Igołomska Północ

	Numer i data uchwały:	LXXXVIII/2146/17 z dnia 08.11.2017 r.		
	Obowiązuje od:	08.12.2017 r.		
	Wyroki sądowe lub rozstrzygnięcia nadzorcze:	Brak		
	Wnioski o zmianę planu (zgodne ze Studium):	Przed sporządzeniem	Zrealizowane w mpzp	Po uchwaleniu
		0	0	0
Stopień aktualności ustaleń planistycznych:				
Cele planu				Realizacja celu
	Realizacja przyszłej struktury funkcjonalno - przestrzennej jako miejsca lokalizacji nowoczesnych usług biznesowych, parków przemysłowych i technologiczno - naukowych;			<b>W toku</b>
	Ustalenie zasad kształtowania terenów usługowych oraz przemysłu i usług wyposażonych w niezbędną infrastrukturę społeczną, w myśl zasad ładu przestrzennego kształtujących wysoką jakość przestrzeni publicznej;			<b>Tak</b>
	Rozbudowa infrastruktury technicznej i komunalnej;			<b>W toku</b>
	Rozwój układu komunikacyjnego obszaru;			<b>Częściowo</b>
	Stworzenie warunków oraz określenie podstaw przestrzennych dla realizacji procesów rewitalizacji.			<b>Tak</b>
Powierzchnia planu	267,6 ha (0,82% powierzchni miasta)			
Bilans terenów inwestycyjnych		Stopień realizacji (ha):	Stopień realizacji (%):	
	P/U: Powierzchnia ogółem: 161,8 ha, w tym: - tereny umożliwiające realizację inwestycji	161,8	100	
	U: Powierzchnia ogółem: 57,4 ha, w tym: - tereny inwestycyjne zainwestowane - tereny umożliwiające realizację inwestycji	12,9 44,5	23 77	
	U/Pi: Powierzchnia ogółem: 10,27 ha, w tym: - tereny inwestycyjne zainwestowane	10,27	100	
Stopień realizacji ustaleń planu	<b>W zakresie terenów zielonych</b>			
	ZI: Powierzchnia ogółem: 12,1 ha, w tym : - zrealizowane	12,1	100	
	<b>W zakresie terenów komunikacyjnych</b>			
	KDGPT: Powierzchnia ogółem: 3,91 ha, w tym: -zrealizowane KDZ: Powierzchnia ogółem: 16,58 ha, w tym:	3,91	100	



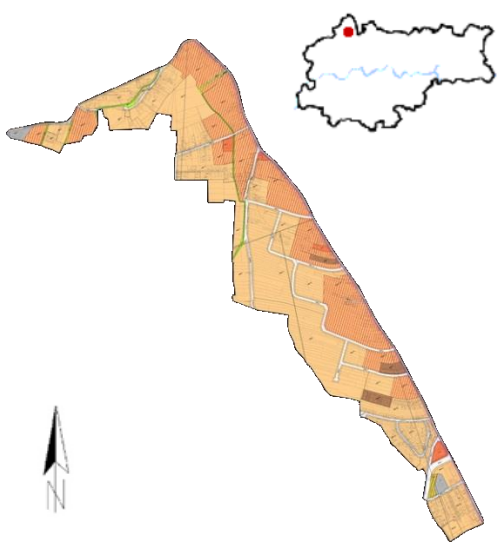
	-zrealizowane	8,81	54
	-niezrealizowane	7,77	46
	KDL:		
	Powierzchnia ogółem: 4,18 ha, w tym:		
	-zrealizowane	1,17	28
	-niezrealizowane	3	72
	KDD:		
	Powierzchnia ogółem: 0,88 ha, w tym:		
	-zrealizowane	0,88	100
<b>Zgodność z zakresem</b>	Map zagrożenia powodziowego	Nie dotyczy	
	Osuwiska	Nie dotyczy	
	Terenów górniczych	Nie dotyczy	

## Azory - rejon ulic: Stachewicza i Czerwieńskiego

	Numer i data uchwały:	XCI/2401/17 z dnia 20.12.2017 r.		
	Obowiązuje od:	13.01.2018 r.		
	Wyroki sądowe lub rozstrzygnięcia nadzorcze:	Brak		
	Wnioski o zmianę planu (zgodne ze Studium):	Przed sporządzeniem	Zrealizowane w mpzp	Po uchwaleniu
		0	0	3 (1)
Stopień aktualności ustaleń planistycznych:				
<b>Cele planu</b>				Realizacja celu
	Stworzenie warunków oraz podstaw przestrzennych dla realizacji rehabilitacji procesu rewitalizacji – rehabilitacji osiedla Azory;			<b>Tak</b>
	Zapobieganie niekorzystnym przemianom przestrzeni;			<b>Tak</b>
	Uporządkowanie procesów inwestycyjnych;			<b>Tak</b>
Zapewnienie prawidłowej obsługi komunikacyjnej ulic Wojciecha Weissa i Bartosza Głowackiego.			<b>Tak</b>	
<b>Powierzchnia planu</b>	63,1 ha (0,19% powierzchni miasta)			
<b>Bilans terenów inwestycyjnych</b>			Stopień realizacji (ha):	Stopień realizacji (%):
	MN:			
	Powierzchnia ogółem: 10,07 ha, w tym:			
	- tereny inwestycyjne zainwestowane		10,07	100
	MN/MWn:			
	Powierzchnia ogółem: 2,45 ha, w tym:			
	- tereny inwestycyjne zainwestowane		2,15	88
	- tereny umożliwiające realizację inwestycji		0,3	12
	MN/U:			
	Powierzchnia ogółem: 0,16 ha, w tym:			
	- tereny inwestycyjne zainwestowane		0,13	80
	- tereny umożliwiające realizację inwestycji		0,03	20
MNi:				
Powierzchnia ogółem: 1,02 ha, w tym:				
- tereny inwestycyjne zainwestowane		---	---	
MW:				
Powierzchnia ogółem: 12,67 ha, w tym:				
- tereny inwestycyjne zainwestowane		12,28	97	
- tereny umożliwiające realizację inwestycji		0,39	3	
MW/U:				
Powierzchnia ogółem: 0,17 ha, w tym:				
- tereny inwestycyjne zainwestowane		0,17	100	
MWi:				
Powierzchnia ogółem: 1,12 ha, w tym:				
- tereny inwestycyjne zainwestowane		---	---	

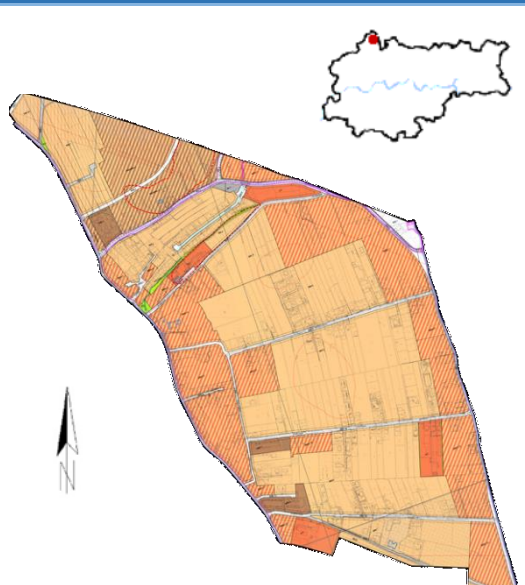
	MWi/U: Powierzchnia ogółem: 0,29 ha, w tym: - tereny inwestycyjne zainwestowane	---	---
	MWn/U: Powierzchnia ogółem: 1,48 ha, w tym: - tereny inwestycyjne zainwestowane - tereny umożliwiające realizację inwestycji	1,19 0,29	80 20
	U: Powierzchnia ogółem: 10,98 ha, w tym: - tereny inwestycyjne zainwestowane - tereny umożliwiające realizację inwestycji	9,49 1,49	86 14
	Uks: Powierzchnia ogółem: 0,71 ha, w tym: - tereny inwestycyjne zainwestowane	0,71	100
<b>Stopień realizacji ustaleń planu</b>	<b>W zakresie terenów zielonych</b>		
	ZP: Powierzchnia ogółem: 4,47 ha, w tym : - zrealizowane	4,47	100
	<b>W zakresie terenów komunikacyjnych</b>		
	KDGpT: Powierzchnia ogółem: 2,15 ha, w tym: -zrealizowane	2,15	100
	KDZt: Powierzchnia ogółem: 3,92 ha, w tym: -zrealizowane	3,92	100
	KDZ: Powierzchnia ogółem: 1,6 ha, w tym: -zrealizowane	1,6	100
	KDL: Powierzchnia ogółem: 1,36 ha, w tym: -zrealizowane	1,36	100
	KDD: Powierzchnia ogółem: 6,25 ha, w tym: -zrealizowane	6,25	100
<b>Zgodność z zakresie</b>	Map zagrożenia powodziowego	Nie dotyczy	
	Osuwiska	Nie dotyczy	
	Terenów górniczych	Nie dotyczy	

## Tonie - Zachód

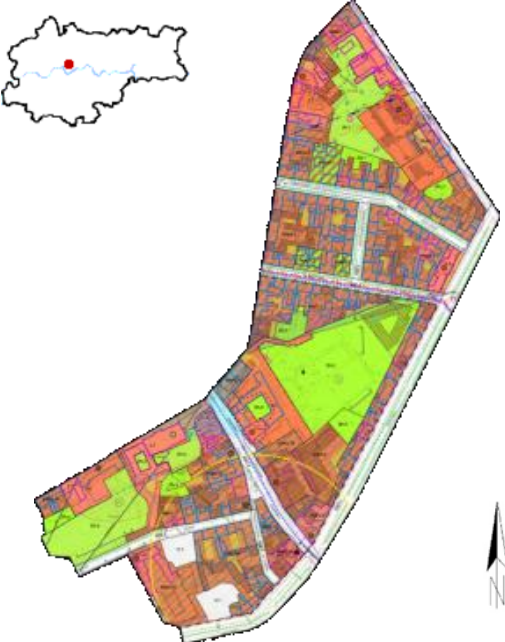
	Numer i data uchwały:	XCII/2413/18 z dnia 10.01.2018 r.		
	Obowiązuje od:	08.02.2018 r.		
	Wyroki sądowe lub rozstrzygnięcia nadzorcze:	Brak		
	Wnioski o zmianę planu (zgodne ze Studium):	Przed sporządzeniem	Zrealizowane w mpzp	Po uchwaleniu
		0	0	0
Stopień aktualności ustaleń planistycznych:				
Cele planu		Realizacja celu		
	Rozwój mieszkalnictwa jednorodzinnego;	<b>W toku</b>		
	Kształtowanie warunków przestrzennych z zachowaniem zrównoważonego rozwoju i ładu przestrzennego;	<b>Tak</b>		
	Poprawę dostępności komunikacyjnej terenów, przeznaczonych do zabudowy, systemem dróg publicznych;	<b>Nie</b>		
Utrzymanie wysokiego wskaźnika terenu biologicznie czynnego na części obszaru w sąsiedztwie planowanego parku rzeczno-	<b>Tak</b>			
Powierzchnia planu	86,9 ha (0,27% powierzchni miasta)			
Bilans terenów inwestycyjnych		Stopień realizacji (ha):	Stopień realizacji (%):	
	MN:			
	Powierzchnia ogółem: 49,82 ha, w tym:			
	- tereny inwestycyjne zainwestowane	18,33	37	
	- tereny umożliwiające realizację inwestycji	31,49	63	
	MN/U:			
	Powierzchnia ogółem: 24,94 ha, w tym:			
	- tereny inwestycyjne zainwestowane	12,45	49,9	
	- tereny umożliwiające realizację inwestycji	12,49	50,1	
	MWi:			
Powierzchnia ogółem: 1,46 ha, w tym:				
- tereny inwestycyjne zainwestowane	---	---		
U:				
Powierzchnia ogółem: 0,79 ha, w tym:				
- tereny inwestycyjne zainwestowane	0,79	100		
Uks:				
Powierzchnia ogółem: 0,29 ha, w tym:				
- tereny inwestycyjne zainwestowane	0,29	100		
US:				
Powierzchnia ogółem: 0,28 ha, w tym:				
- tereny umożliwiające realizację inwestycji	0,28	100		
Stopień realizacji ustaleń planu	<b>W zakresie terenów zielonych</b>			
	ZP: Powierzchnia ogółem: 0,95 ha, w tym : - zrealizowane	0,76	80	

	- niezrealizowane	0,19	20
	<b>W zakresie terenów komunikacyjnych</b>		
	KDZ: Powierzchnia ogółem: 0,61 ha, w tym: -zrealizowane -niezrealizowane	0,08 0,52	13,86 86,14
	KDL: Powierzchnia ogółem: 2,13 ha, w tym: -zrealizowane	2,13	100
	KDD: Powierzchnia ogółem: 4,4 ha, w tym: -zrealizowane -niezrealizowane	2,2 2,2	50 50
<b>Zgodność z zakresem</b>	Map zagrożenia powodziowego	Nie dotyczy	
	Osuwiska	Nie dotyczy	
	Terenów górniczych	Nie dotyczy	

## Tonie - Wschód

	Numer i data uchwały:	XCII/2414/18 z dnia 10.01.2018 r.		
	Obowiązuje od:	08.02.2018 r.		
	Wyroki sądowe lub rozstrzygnięcia nadzorcze:	Brak		
	Wnioski o zmianę planu (zgodne ze Studium):	Przed sporządzeniem	Zrealizowane w mpzp	Po uchwaleniu
		0	0	1 (1)
Stopień aktualności ustaleń planistycznych:				
<b>Cele planu</b>				Realizacja celu
	Rozwój mieszkalnictwa jednorodzinnego i wielorodzinnego niskiej intensywności o gabarytach zabudowy jednorodzinnej;			<b>W toku</b>
	Kształtowanie warunków przestrzennych z zachowaniem zrównoważonego rozwoju i ładu przestrzennego;			<b>Tak</b>
	Poprawa dostępności komunikacyjnej terenów przeznaczonych do zabudowy systemem dróg publicznych.			<b>Nie</b>
<b>Powierzchnia planu</b>	100,7 ha (0,31% powierzchni miasta)			
<b>Bilans terenów inwestycyjnych</b>			Stopień realizacji (ha):	Stopień realizacji (%):
	MN:			
	Powierzchnia ogółem: 51,87 ha, w tym:			
	- tereny inwestycyjne zainwestowane		18,5	36
	- tereny umożliwiające realizację inwestycji		33,37	64
	MN/MWn:			
	Powierzchnia ogółem: 7,19 ha, w tym:			
	- tereny inwestycyjne zainwestowane		0,99	14
	- tereny umożliwiające realizację inwestycji		6,2	86
	MN/U:			
Powierzchnia ogółem: 27,36 ha, w tym:				
- tereny inwestycyjne zainwestowane		14,98	55	
- tereny umożliwiające realizację inwestycji		12,38	45	
MW:				
Powierzchnia ogółem: 0,6 ha, w tym:				
- tereny inwestycyjne zainwestowane		0,6	100	
MWi:				
Powierzchnia ogółem: 1,17 ha, w tym:				
- tereny inwestycyjne zainwestowane		---	---	
U:				
Powierzchnia ogółem: 3,5 ha, w tym:				
- tereny inwestycyjne zainwestowane		3,5	100	
<b>Stopień realizacji ustaleń planu</b>	<b>W zakresie terenów zielonych</b>			
	ZP:			
	Powierzchnia ogółem: 0,36 ha, w tym :			

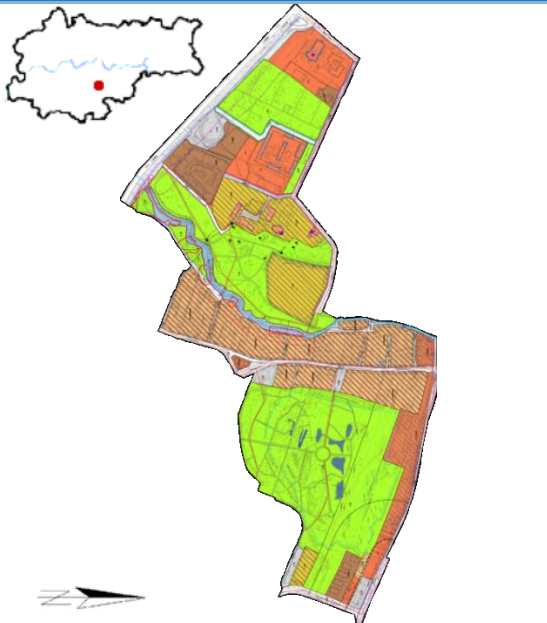
	- zrealizowane	0,36	100
	<b>W zakresie terenów komunikacyjnych</b>		
	KDS: Powierzchnia ogółem: 0,59 ha, w tym: -niezrealizowane	0,59	100
	KDL: Powierzchnia ogółem: 3,05 ha, w tym: -zrealizowane	2,9	95,02
	-niezrealizowane	0,15	4,98
	KDD: Powierzchnia ogółem: 4,27 ha, w tym: -zrealizowane	3,56	83,33
	-niezrealizowane	0,71	16,67
<b>Zgodność z zakresem</b>	Map zagrożenia powodziowego	Nie dotyczy	
	Osuwiska	Nie dotyczy	
	Terenów górniczych	Nie dotyczy	

Stradom				
	Numer i data uchwały:	XCIII/2443/18 z dnia 24.01.2018 r.		
	Obowiązuje od:	20.02.2018 r.		
	Wyroki sądowe lub rozstrzygnięcia nadzorcze:	Brak		
	Wnioski o zmianę planu (zgodne ze Studium):	Przed sporządzeniem	Zrealizowane w mpzp	Po uchwaleniu
		0	0	1 (1)
Stopień aktualności ustaleń planistycznych:				
<b>Cele planu</b>			Realizacja celu	
	Ustalenie zasad zagospodarowania umożliwiających ochronę i prawidłowe kształtowanie dziedzictwa miejskiego fragmentu obszaru wpisanego na Listę Światowego Dziedzictwa UNESCO oraz części Strefy Buforowej tego obszaru, w tym:		<b>Tak</b>	
	• ochronę historycznego krajobrazu miejskiego, w tym układów urbanistycznych oraz zabytkowych zespołów i obiektów;		<b>Tak</b>	
	• ochronę sylwety Wzgórza Wawelskiego oraz Śródmieścia w obrębie Starego Miasta, Stradomia i Kazimierza oraz Wesotej;		<b>Tak</b>	
	• utrzymanie istniejących funkcji obszaru;		<b>Tak</b>	
	• wykluczenie form zagospodarowania obniżających wartość istniejących zasobów środowiska kulturowego;		<b>Tak</b>	
	• określenie warunków kształtowania zabudowy (w tym wykonywania robót budowlanych), które w swoich rozwiązaniach architektonicznych winny współgrać z historycznie ukształtowanymi elementami zagospodarowania przestrzennego;		<b>Tak</b>	
	• ochronę wnętrz historycznych kwartałów zabudowy przed nową zabudową;		<b>Tak</b>	
	• umożliwienie działań porządkujących przestrzeń publiczną oraz wnętrza kwartałów zabudowy;		<b>Tak</b>	
	• wyposażenie przestrzeni publicznych w oparciu o wysokie standardy estetyczne;		<b>Tak</b>	
• ochronę istniejącej i kształtowanie nowej zieleni w przestrzeniach publicznych i we wnętrzach kwartałów zabudowy;		<b>Tak</b>		
• określenie zasad obsługi komunikacyjnej obszaru, w tym warunków w zakresie parkowania pojazdów.		<b>Tak</b>		
<b>Powierzchnia planu</b>	27,8 ha (0,09% powierzchni miasta)			
<b>Bilans terenów inwestycyjnych</b>			Stopień realizacji (ha):	
	MW/U: Powierzchnia ogółem: 11,74 ha, w tym: - tereny inwestycyjne zainwestowane	11,74	100	



	MW/ZP: Powierzchnia ogółem: 0,47 ha, w tym: - tereny inwestycyjne zainwestowane	0,47	100
	U: Powierzchnia ogółem: 4,34 ha, w tym: - tereny inwestycyjne zainwestowane	4,34	100
Stopień realizacji ustaleń planu	<b>W zakresie terenów zielonych</b>		
	ZPs: Powierzchnia ogółem: 4,93 ha, w tym : - zrealizowane	4,93	100
	ZPz: Powierzchnia ogółem: 0,78 ha, w tym : - zrealizowane	0,78	100
	<b>W zakresie terenów komunikacyjnych</b>		
	KDZ+T: Powierzchnia ogółem: 5,63 ha, w tym: -zrealizowane	5,63	100
	KDL+T: Powierzchnia ogółem: 1,08ha, w tym: -zrealizowane	1,08	100
	KDD: Powierzchnia ogółem: 1,88 ha, w tym: -zrealizowane	1,88	100
Zgodność z zakresem	Map zagrożenia powodziowego	Nie dotyczy	
	Osuwiska	Nie dotyczy	
	Terenów górniczych	Nie dotyczy	


## Prokocim – Obszar Parkowy

	Numer i data uchwały:	XCIII/2448/18 z dnia 24.01.2018 r.		
	Obowiązuje od:	20.02.2018 r.		
	Wyroki sądowe lub rozstrzygnięcia nadzorcze:	Brak		
	Wnioski o zmianę planu (zgodne ze Studium):	Przed sporządzeniem	Zrealizowane w mpzp	Po uchwaleniu
		2	2	0
Stopień aktualności ustaleń planistycznych:				

Cele planu		Realizacja celu	
	Określenie zasad prawidłowego kształtowania przestrzeni w obrębie terenów przeznaczonych pod powstanie parków miejskich, obejmujących teren dawnego zespołu pałacowego i terenów sportu, a także wyznaczenie nowych terenów, w celu rozwoju systemu zieleni miejskiej;	<b>Tak</b>	
	Określenie zasad kontynuacji i rozwoju funkcji mieszkaniowej w sąsiedztwie obszarów cennych przyrodniczo.	<b>Tak</b>	
Powierzchnia planu	56,3 ha (0,17% powierzchni miasta)		
Bilans terenów inwestycyjnych		Stopień realizacji (ha):	Stopień realizacji (%):
	MN/MWn:		
	Powierzchnia ogółem: 8,65 ha, w tym:		
	- tereny inwestycyjne zainwestowane	6,86	79
	- tereny umożliwiające realizację inwestycji	1,79	21
	MNi:		
	Powierzchnia ogółem: 0,12 ha, w tym:		
	- tereny inwestycyjne zainwestowane	---	---
	MW:		
	Powierzchnia ogółem: 1,94 ha, w tym:		
	- tereny inwestycyjne zainwestowane	1,94	100
	MWi:		
	Powierzchnia ogółem: 0,74 ha, w tym:		
- tereny inwestycyjne zainwestowane	---	---	
MWn/U:			
Powierzchnia ogółem: 2,37 ha, w tym:			
- tereny inwestycyjne zainwestowane	1,42	60	
- tereny umożliwiające realizację inwestycji	0,95	40	
U:			
Powierzchnia ogółem: 2,79 ha, w tym:			
- tereny inwestycyjne zainwestowane	2,18	78	
- tereny umożliwiające realizację inwestycji	0,61	22	
Ui:			
Powierzchnia ogółem: 1,91 ha, w tym:			
- tereny inwestycyjne zainwestowane	1,91	100	

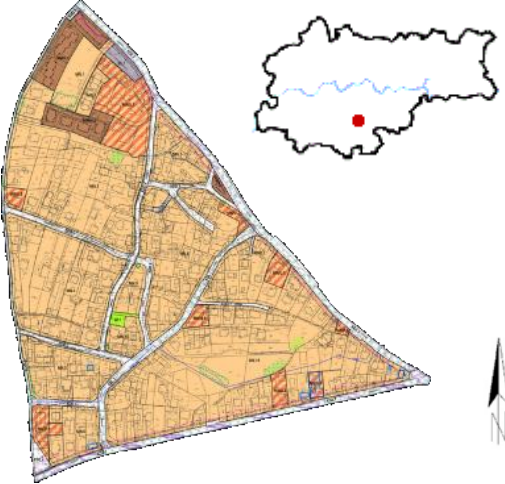
	US: Powierzchnia ogółem: 2,34 ha, w tym: - tereny inwestycyjne zainwestowane	2,34	100
Stopień realizacji ustaleń planu	<b>W zakresie terenów zielonych</b>		
	ZD: Powierzchnia ogółem: 3,16 ha, w tym : - zrealizowane	3,16	100
	ZP: Powierzchnia ogółem: 19,64 ha, w tym : - zrealizowane	19,64	100
	ZP/U: Powierzchnia ogółem: 2,51 ha, w tym : - zrealizowane	2,51	100
	<b>W zakresie terenów komunikacyjnych</b>		
	KDGPT: Powierzchnia ogółem: 2,53 ha, w tym: -zrealizowane	2,53	100
	KDZ: Powierzchnia ogółem: 1,09 ha, w tym: -zrealizowane	1,09	100
KDL: Powierzchnia ogółem: 1,14 ha, w tym: -zrealizowane	1,14	100	
KDD: Powierzchnia ogółem: 1,44 ha, w tym: -zrealizowane	1,36	94,44	
	-niezrealizowane	0,08	5,56
Zgodność z zakresem	Map zagrożenia powodziowego	Nie dotyczy	
	Osuwiska	Nie	
	Terenów górniczych	Nie dotyczy	

## Łobzów – Rejon ulic Łokietka i Wrocławskiej

	Numer i data uchwały:	XCIV/2465/18 z dnia 07.02.2018 r.		
	Obowiązuje od:	08.03.2018 r.		
	Wyroki sądowe lub rozstrzygnięcia nadzorcze:	Brak		
	Wnioski o zmianę planu (zgodne ze Studium):	Przed sporządzeniem	Zrealizowane w mpzp	Po uchwaleniu
		3	3	3 (3)
Stopień aktualności ustaleń planistycznych:				
<b>Cele planu</b>		Realizacja celu		
	Ochrona i zachowanie istniejących układów architektoniczno – urbanistycznych oraz charakteru i gabarytów ich zabudowy;	<b>Tak</b>		
	Określenie zasad zrównoważonego rozwoju przestrzenno – funkcjonalnego i zgodnego współistnienia zróżnicowanych podmiotów;	<b>Tak</b>		
	Zdefiniowanie przeznaczenia terenu – rozdzielanie funkcji mieszkaniowej od innych w celu poprawy komfortu życia mieszkańców;	<b>Tak</b>		
	Umożliwienie skutecznych działań rewitalizacyjnych tej części miasta	<b>Tak</b>		
	Określenie zasad kształtowania nowej zabudowy oraz stworzenie warunków dla uzupełnień istniejącej zabudowy (nadbudowy, rozbudowy), które w swoich rozwiązaniach architektonicznych winny współgrać formą i strukturami;	<b>Tak</b>		
	Kształtowanie przestrzeni publicznych w oparciu o wysokie standardy estetyczne o wysokim standardzie architektury, rozwój wyposażenia tych przestrzeni m.in. w obiekty małej architektury;	<b>Tak</b>		
	Ochrona istniejącej zieleni;	<b>Tak</b>		
Rozwiązanie problemów komunikacyjnych – zwłaszcza w zakresie parkowania.	<b>Nie</b>			
<b>Powierzchnia planu</b>	41,9 ha (0,13% powierzchni miasta)			
<b>Bilans terenów inwestycyjnych</b>		Stopień realizacji (ha):	Stopień realizacji (%):	
	MNi: Powierzchnia ogółem: 0,39 ha, w tym: - tereny inwestycyjne zainwestowane	---	---	
	MNi/U: Powierzchnia ogółem: 0,07 ha, w tym: - tereny inwestycyjne zainwestowane	---	---	
	MW: Powierzchnia ogółem: 21,04 ha, w tym: - tereny inwestycyjne zainwestowane	21,04	100	
	MW/U: Powierzchnia ogółem: 2,74 ha, w tym: - tereny inwestycyjne zainwestowane	2,74	100	

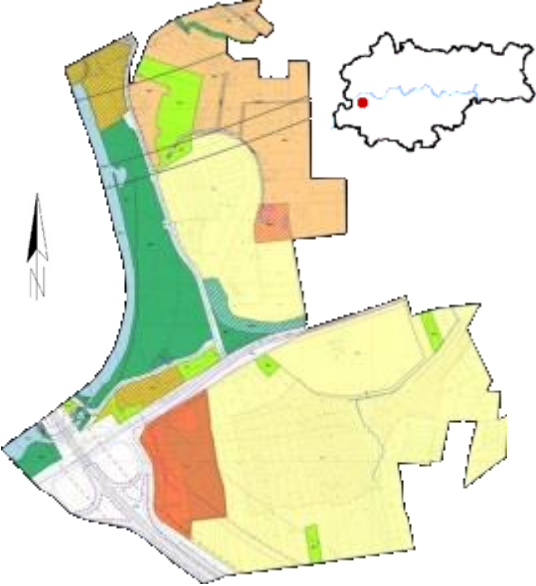
	U: Powierzchnia ogółem: 7,5 ha, w tym: - tereny inwestycyjne zainwestowane - tereny umożliwiające realizację inwestycji	7,3 0,2	97 3
Stopień realizacji ustaleń planu	<b>W zakresie terenów zielonych</b>		
	ZP: Powierzchnia ogółem: 2,93 ha, w tym : - zrealizowane	2,93	100
	<b>W zakresie terenów komunikacyjnych</b>		
	KDL: Powierzchnia ogółem: 2,3 ha, w tym: -zrealizowane KDD: Powierzchnia ogółem: 3,55 ha, w tym: -zrealizowane -niezrealizowane	2,3 3,3 0,25	100 93,07 6,93
Zgodność z zakresem	Map zagrożenia powodziowego	Nie dotyczy	
	Osuwiska	Nie dotyczy	
	Terenów górniczych	Nie dotyczy	

## Rejon ulic Tuchowskiej – Cechowej – Łużyckiej

	Numer i data uchwały:	XCIV/2466/18 z dnia 07.02.2018 r.		
	Obowiązuje od:	08.03.2018 r.		
	Wyroki sądowe lub rozstrzygnięcia nadzorcze:	Brak		
	Wnioski o zmianę planu (zgodne ze Studium):	Przed sporządzeniem	Zrealizowane w mpzp	Po uchwaleniu
		2	2	0
Stopień aktualności ustaleń planistycznych:				
Cele planu				Realizacja celu
	Ochrona i zachowanie układu urbanistycznego, charakteru i zasobów kulturowych terenów zabudowy jednorodzinnej w obrębie ulic: Tuchowskiej, Cechowej, Łużyckiej;			<b>Tak</b>
	Określenie zasad procesów inwestycyjnych poprzez stworzenie warunków dla zrównoważonego rozwoju ze szczególnym uwzględnieniem integracji terenów zabudowy jednorodzinnej i wielorodzinnej.			<b>Tak</b>
Powierzchnia planu	23,1 ha (0,07% powierzchni miasta)			
Bilans terenów inwestycyjnych			Stopień realizacji (ha):	Stopień realizacji (%):
	MN:			
	Powierzchnia ogółem: 16,87 ha, w tym:			
	- tereny inwestycyjne zainwestowane	13,36	80	
	- tereny umożliwiające realizację inwestycji	3,52	20	
	MN/U:			
	Powierzchnia ogółem: 1,7 ha, w tym:			
- tereny inwestycyjne zainwestowane	1,47	87		
- tereny umożliwiające realizację inwestycji	0,23	12		
MWn:				
Powierzchnia ogółem: 0,51 ha, w tym:				
- tereny inwestycyjne zainwestowane	0,51	100		
MWni:				
Powierzchnia ogółem: 0,4 ha, w tym:				
- tereny inwestycyjne zainwestowane	---	---		
Stopień realizacji ustaleń planu	<b>W zakresie terenów zielonych</b>			
	ZP:			
	Powierzchnia ogółem: 0,05 ha, w tym:			
	- zrealizowane	0,05	100	
	<b>W zakresie terenów komunikacyjnych</b>			
KDZ:				
Powierzchnia ogółem: 1,6 ha, w tym:				
-zrealizowane	1,6	100		
KDL:				
Powierzchnia ogółem: 0,42 ha, w tym:				
-zrealizowane	0,42	100		
KDD:				
Powierzchnia ogółem: 1,38 ha, w tym:				

	-zrealizowane		1,38	100
Zgodność z zakresem	Map zagrożenia powodziowego	Nie dotyczy		
	Osuwiska	Nie dotyczy		
	Terenów górniczych	Nie dotyczy		

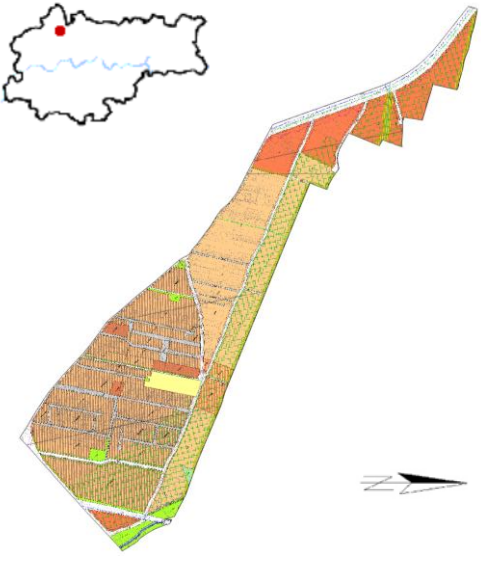
## Kolna – Obszar Łąkowy

	Numer i data uchwały:	XCV/2487/18 z dnia 28.02.2018 r.		
	Obowiązuje od:	27.03.2018 r.		
	Wyroki sądowe lub rozstrzygnięcia nadzorcze:	Brak		
	Wnioski o zmianę planu (zgodne ze Studium):	Przed sporządzeniem	Zrealizowane w mpzp	Po uchwaleniu
		1	1	9 (0)
Stopień aktualności ustaleń planistycznych:				
<b>Cele planu</b>				Realizacja celu
	Ochrona walorów przyrodniczych i krajobrazowych terenów łąkowych, w tym ochrona siedlisk gatunków chronionych i objętych obszarem Natura 2000;			<b>Tak</b>
	Wyznaczenie zrównoważonych zasad i kierunków rozwoju terenów sportu i rekreacji przy ul. Kolnej i terenów usług w rejonie węzła autostradowego Kraków – Tyniec oraz zasad uzupełnienia istniejącej zabudowy mieszkaniowej jednorodzinnej – z uwzględnieniem ochrony przyrodniczej i krajobrazowej obszaru.			<b>Tak</b>
<b>Powierzchnia planu</b>	123,1 ha (0,38% powierzchni miasta)			
<b>Bilans terenów inwestycyjnych</b>			Stopień realizacji (ha):	Stopień realizacji (%):
	MN:			
	Powierzchnia ogółem: 16,33 ha, w tym:			
	- tereny inwestycyjne zainwestowane		7,73	47
	- tereny umożliwiające realizację inwestycji		8,6	53
	MN/U:			
Powierzchnia ogółem: 1,02 ha, w tym:				
- tereny inwestycyjne zainwestowane		0,91	90	
- tereny umożliwiające realizację inwestycji		0,11	10	
U:				
Powierzchnia ogółem: 6,4 ha, w tym:				
- tereny inwestycyjne zainwestowane		2,6	42	
- tereny umożliwiające realizację inwestycji		3,8	58	
US:				
Powierzchnia ogółem: 3,95 ha, w tym:				
- tereny inwestycyjne zainwestowane		3,95	100	
<b>Stopień realizacji ustaleń planu</b>	<b>W zakresie terenów zielonych</b>			
	R:			
	Powierzchnia ogółem: 56,95 ha, w tym :			
	- zrealizowane		54,2	95
	- niezrealizowane		2,75	5
ZN:				
Powierzchnia ogółem: 12,28 ha, w tym :				
- zrealizowane		12,28	100	




	ZN/WS: Powierzchnia ogółem: 1,33 ha, w tym : - zrealizowane	1,33	100
	ZP: Powierzchnia ogółem: 5,04 ha, w tym : - zrealizowane	4,61	91
	- niezrealizowane	0,43	9
	<b>W zakresie terenów komunikacyjnych</b>		
	KDA: Powierzchnia ogółem: 10,26 ha, w tym: -zrealizowane	10,26	100
	KDZ: Powierzchnia ogółem: 2,52 ha, w tym: -zrealizowane	2,52	100
KDL: Powierzchnia ogółem: 1,59 ha, w tym: -zrealizowane	1,59	100	
KDD: Powierzchnia ogółem: 1,09 ha, w tym: -zrealizowane	1,09	100	
<b>Zgodność z zakresie</b>	Map zagrożenia powodziowego	Nie	
	Osuwiska	Nie dotyczy	
	Terenów górniczych	Nie dotyczy	

## Bronowice - Stelmachów

	Numer i data uchwały:	CXVII/2493/18 z dnia 14.03.2018 r.		
	Obowiązuje od:	07.04.2018 r.		
	Wyroki sądowe lub rozstrzygnięcia nadzorcze:	Brak		
	Wnioski o zmianę planu (zgodne ze Studium):	Przed sporządzeniem	Zrealizowane w mpzp	Po uchwaleniu
		4	1	6 (6)
Stopień aktualności ustaleń planistycznych:				
<b>Cele planu</b>	Stworzenie warunków prawnych dla uporządkowania przestrzennego obszaru, w tym kształtowania nowej zabudowy w jego obrębie w oparciu o przyjętą w Studium politykę przestrzenną.			Realizacja celu <b>Tak</b>
<b>Powierzchnia planu</b>	84,9 ha (0,26% powierzchni miasta)			
<b>Bilans terenów inwestycyjnych</b>		Stopień realizacji (ha):	Stopień realizacji (%):	
	MN:			
	Powierzchnia ogółem: 22,72 ha, w tym:			
	- tereny inwestycyjne zainwestowane	18,95	83	
	- tereny umożliwiające realizację inwestycji	3,77	17	
	MN/MWn:			
	Powierzchnia ogółem: 29,84 ha, w tym:			
	- tereny inwestycyjne zainwestowane	24,07	81	
- tereny umożliwiające realizację inwestycji	5,77	19		
MN/U:				
Powierzchnia ogółem: 1,73 ha, w tym:				
- tereny inwestycyjne zainwestowane	1,03	59		
- tereny umożliwiające realizację inwestycji	0,7	41		
MWn/U:				
Powierzchnia ogółem: 1,32 ha, w tym:				
- tereny inwestycyjne zainwestowane	0,34	26		
- tereny umożliwiające realizację inwestycji	0,98	74		
U:				
Powierzchnia ogółem: 12,7 ha, w tym:				
- tereny inwestycyjne zainwestowane	5,27	42		
- tereny umożliwiające realizację inwestycji	7,44	58		
<b>Stopień realizacji ustaleń planu</b>	<b>W zakresie terenów zielonych</b>			
	ZP:			
	Powierzchnia ogółem: 2,05 ha, w tym :			
	- zrealizowane	2,05	100	
<b>W zakresie terenów komunikacyjnych</b>				
KDGP:				
Powierzchnia ogółem: 3,52 ha, w tym:				

	-zrealizowane	3,52	100
	KDZ: Powierzchnia ogółem: 0,87 ha, w tym: -niezrealizowane	0,87	100
	KDL: Powierzchnia ogółem: 3,21 ha, w tym: -zrealizowane	3,21	100
	KDD: Powierzchnia ogółem: 2,7 ha, w tym: -zrealizowane	2,11	78,27
	-niezrealizowane	0,59	21,73
<b>Zgodność z zakresem</b>	Map zagrożenia powodziowego	Nie dotyczy	
	Osuwiska	Nie dotyczy	
	Terenów górniczych	Nie dotyczy	

## Rejon ulicy Rajskiej

	Numer i data uchwały:	XCIX/2582/18 z dnia 11.04.2018 r.		
	Obowiązuje od:	09.05.2018 r.		
	Wyroki sądowe lub rozstrzygnięcia nadzorcze:	Brak		
	Wnioski o zmianę planu (zgodne ze Studium):	Przed sporządzeniem	Zrealizowane w mpzp	Po uchwaleniu
		0	0	0
Stopień aktualności ustaleń planistycznych:				

<b>Cele planu</b>		Realizacja celu
	Ochrona wartości kulturowych - ze względu na historyczne zespoły urbanistyczne i walory krajobrazowe (krajobraz miejski) - w tym ochronę przestrzeni Strefy buforowej obszaru wpisanego na Listę Światowego Dziedzictwa UNESCO;	<b>Tak</b>
	Ochrona sylwety Starego Miasta - ze względu na wysokie wartości historyczne, kulturowe, urbanistyczne i kompozycyjne, oraz duże znaczenie dla równowagi przestrzennej miasta i jego atrakcyjności;	<b>Tak</b>
	Kształtowanie przestrzeni publicznych w oparciu o wysokie standardy estetyczne;	<b>Tak</b>
	Ochrona i kształtowanie istniejącej zieleni w przestrzeniach publicznych i wnętrzach kwartałów;	<b>Tak</b>
	Stworzenie warunków dla przeprowadzania procesu rewitalizacji.	<b>Tak</b>

<b>Powierzchnia planu</b>	20,9 ha (0,06% powierzchni miasta)		
---------------------------	---------------------------------------	--	--

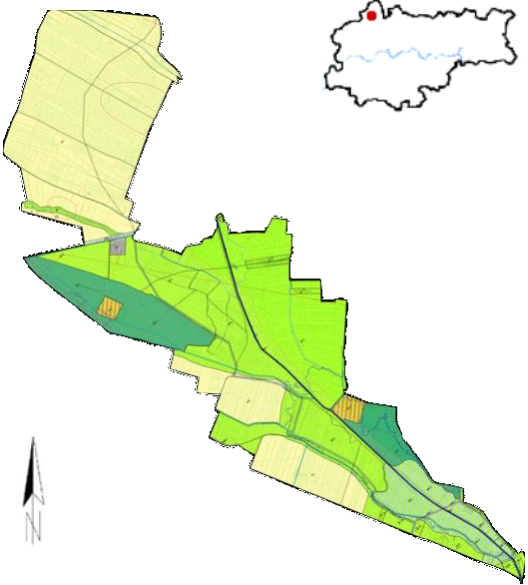
  

<b>Bilans terenów inwestycyjnych</b>		Stopień realizacji (ha):	Stopień realizacji (%):
	MW/U: Powierzchnia ogółem: 10,0 ha, w tym: - tereny inwestycyjne zainwestowane	10,0	100
	U: Powierzchnia ogółem: 5,0 ha, w tym: - tereny inwestycyjne zainwestowane	5,0	100


<b>Stopień realizacji ustaleń planu</b>	<b>W zakresie terenów zielonych</b>		
	ZP: Powierzchnia ogółem: 1,3 ha, w tym : - zrealizowane	1,3	100
	<b>W zakresie terenów komunikacyjnych</b>		
	KDZ: Powierzchnia ogółem: 1,19 ha, w tym: -zrealizowane	1,19	100
	KDLT: Powierzchnia ogółem: 0,59 ha, w tym: -zrealizowane	0,59	100
	KDL: Powierzchnia ogółem: 1,19 ha, w tym: -zrealizowane	1,19	100
	KDD: Powierzchnia ogółem: 1,74 ha, w tym: -zrealizowane	1,74	100

Zgodność z zakresem	Map zagrożenia powodziowego	Nie
	Osuwiska	Nie dotyczy
	Terenów górniczych	Nie dotyczy

Tonie - Łąki				
	Numer i data uchwały:	CII/2668/18 z dnia 23.05.2018 r.		
	Obowiązuje od:	14.06.2018 r.		
	Wyroki sądowe lub rozstrzygnięcia nadzorcze:	Brak		
	Wnioski o zmianę planu (zgodne ze Studium):	Przed sporządzeniem	Zrealizowane w mpzp	Po uchwaleniu
		8	3	8 (3)
Stopień aktualności ustaleń planistycznych:				
Cele planu				Realizacja celu
	Ochronę wartościowych elementów środowiska przyrodniczego;			Tak
	Stworzenie warunków prawnych dla realizacji zbiornika małej retencji;			Tak
	Ochronę gruntów leśnych oraz obszarów cennych przyrodniczo;			Tak
	Poprawę warunków życia mieszkańców poprzez powiększanie terenów zieleni urządzonej, w tym parków rzecznych, równocześnie umożliwienie zagospodarowania i uporządkowania przestrzennego obszaru w oparciu o zasady kształtowania ładu przestrzennego przyjętą w Studium;			Tak
Stworzenie warunków prawnych dla utrzymania i rozwoju istniejących w obszarze obiektów i urządzeń sportu, komponowanych z zielenią urządzoną.			Tak	
Powierzchnia planu	194,5 ha (0,60% powierzchni miasta)			
Bilans terenów inwestycyjnych			Stopień realizacji (ha):	Stopień realizacji (%):
	US: Powierzchnia ogółem: 2,2 ha, w tym: - tereny inwestycyjne zainwestowane	2,2		100
Stopień realizacji ustaleń planu	<b>W zakresie terenów zielonych</b>			
	R: Powierzchnia ogółem: 79,5 ha, w tym : - zrealizowane - niezrealizowane	77,9 1,6		98 2
	ZL: Powierzchnia ogółem: 20,4 ha, w tym : - zrealizowane	20,4		100
	ZP: Powierzchnia ogółem: 77,5 ha, w tym : - zrealizowane - niezrealizowane	75,1 2,4		96,9 3,1
	<b>W zakresie terenów komunikacyjnych</b>			
KDL: Powierzchnia ogółem: 0,56 ha, w tym: -zrealizowane	0,56		100	

<b>Zgodność z zakresem</b>	Map zagrożenia powodziowego	Nie dotyczy
	Osuwiska	Nie dotyczy
	Terenów górniczych	Nie dotyczy

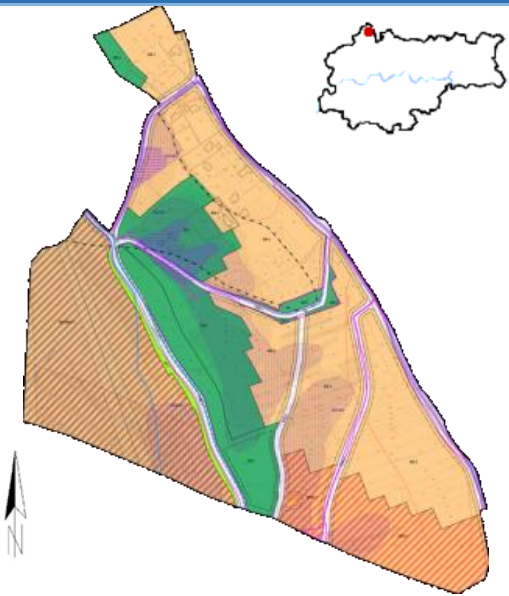
## Czyżyny – Rejon ulicy Galicyjskiej

	Numer i data uchwały:	CII/2644/18 z dnia 23.05.2018 r.		
	Obowiązuje od:	21.06.2018 r.		
	Wyroki sądowe lub rozstrzygnięcia nadzorcze:	Brak		
	Wnioski o zmianę planu (zgodne ze Studium):	Przed sporządzeniem	Zrealizowane w mpzp	Po uchwaleniu
		0	0	0
Stopień aktualności ustaleń planistycznych:				
Cele planu				Realizacja celu
	Ustalenie zasad zagospodarowania przestrzennego obszaru, poprzez kompleksowe rozwiązania porządkujące procesy inwestycyjne i przeciwdziałające degradacji terenów poprzemysłowych, w dostosowaniu do wizji przestrzennej określonej w Studium uwarunkowań i kierunków zagospodarowania przestrzennego Miasta Krakowa przy uwzględnieniu:			Tak
	• istniejącego zainwestowania;			Tak
	• relacji i powiązań z terenami sąsiednimi;			Tak
	• obsługi komunikacyjnej nowych inwestycji w powiązaniu z układem komunikacyjnym miasta;			Tak
• potrzeby zachowania terenów zieleni w niezbędnym zakresie.			Tak	
Powierzchnia planu	44,9 ha (0,14% powierzchni miasta)			
Bilans terenów inwestycyjnych		Stopień realizacji (ha):	Stopień realizacji (%):	
	U/UC: Powierzchnia ogółem: 20,9 ha, w tym:			
	- tereny inwestycyjne zainwestowane	11,2	53,6	
	- tereny umożliwiające realizację inwestycji	9,7	46,4	
	U: Powierzchnia ogółem: 4,4 ha, w tym:			
- tereny inwestycyjne zainwestowane	2,9	65,9		
- tereny umożliwiające realizację inwestycji	1,5	34,1		
U/MW: Powierzchnia ogółem: 3,6 ha, w tym:				
- tereny inwestycyjne zainwestowane	1,2	33,3		
- tereny umożliwiające realizację inwestycji	2,4	66,7		
Stopień realizacji ustaleń planu	<b>W zakresie terenów zielonych</b>			
	ZP: Powierzchnia ogółem: 1,3 ha, w tym :			
	- zrealizowane	1,3	100,0	
<b>W zakresie terenów komunikacyjnych</b>				
KDGPT: Powierzchnia ogółem: 7,29 ha, w tym:				
-zrealizowane	7,29	100		



	KDZ:			
	Powierzchnia ogółem: 1,61 ha, w tym:			
	-zrealizowane		1,44	89,39
	-niezrealizowane		0,17	10,61
	KDL:			
	Powierzchnia ogółem: 1,93 ha, w tym:			
	-zrealizowane		0,97	50,41
-niezrealizowane		0,96	49,59	
Zgodność z zakresem	KDD:			
	Powierzchnia ogółem: 2,09 ha, w tym:			
	-zrealizowane		1,07	51,27
	-niezrealizowane		1,02	48,73
	Map zagrożenia powodziowego	Nie		
	Osuwiska	Nie dotyczy		
	Terenów górniczych	Nie dotyczy		

## Tonie - Jurajska

	Numer i data uchwały:	CIV/2691/18 z dnia 06.06.2018 r.		
	Obowiązuje od:	03.07.2018 r.		
	Wyroki sądowe lub rozstrzygnięcia nadzorcze:	Brak		
	Wnioski o zmianę planu (zgodne ze Studium):	Przed sporządzeniem	Zrealizowane w mpzp	Po uchwaleniu
		0	0	0
Stopień aktualności ustaleń planistycznych:				

<b>Cele planu</b>		Realizacja celu
	Umożliwienie rozwoju budownictwa jednorodzinnego i wielorodzinnego niskiej intensywności;	<b>Tak</b>
	Ustalenie zasad kształtowania nowej zabudowy mieszkaniowej oraz obiektów usług z uwzględnieniem ochrony występujących powiązań widokowych w obszarze dla którego sporządzono plan;	<b>Tak</b>
	Kształtowanie warunków przestrzennych z zachowaniem zrównoważonego rozwoju i ładu przestrzennego;	<b>Tak</b>
	Określenie zasad prawidłowej obsługi komunikacyjnej terenów przeznaczonych do zabudowy poprzez wyznaczenie systemu dróg publicznych.	<b>Tak</b>

<b>Powierzchnia planu</b>	41,8 ha (0,13% powierzchni miasta)	
---------------------------	---------------------------------------	--

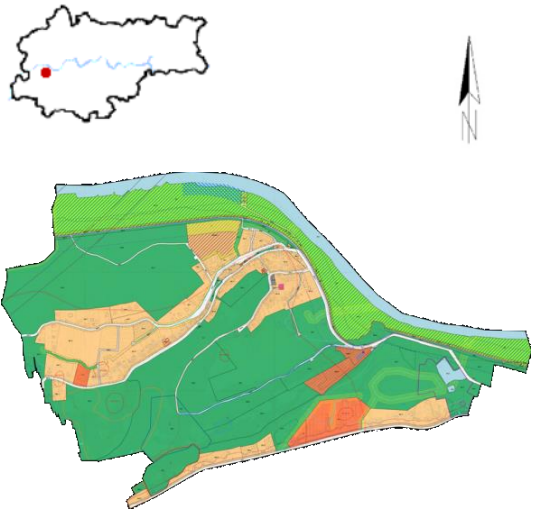
	Stopień realizacji (ha):	Stopień realizacji (%):
<b>Bilans terenów inwestycyjnych</b>		
MN: Powierzchnia ogółem: 16,3 ha, w tym: - tereny inwestycyjne zainwestowane - tereny umożliwiające realizację inwestycji	1,5 14,8	9,2 90,8
MN/MWn: Powierzchnia ogółem: 9,1 ha, w tym: - tereny umożliwiające realizację inwestycji	9,1	100
MN/U: Powierzchnia ogółem: 4,3 ha, w tym: - tereny umożliwiające realizację inwestycji	4,3	100
MNi: Powierzchnia ogółem: 0,2 ha, w tym: - tereny umożliwiające realizację inwestycji	---	---

<b>Stopień realizacji ustaleń planu</b>	<b>W zakresie terenów zielonych</b>	
	ZN: Powierzchnia ogółem: 6,9 ha, w tym : - zrealizowane - niezrealizowane	6,7 0,2
	ZNf: Powierzchnia ogółem: 0,7 ha, w tym :	

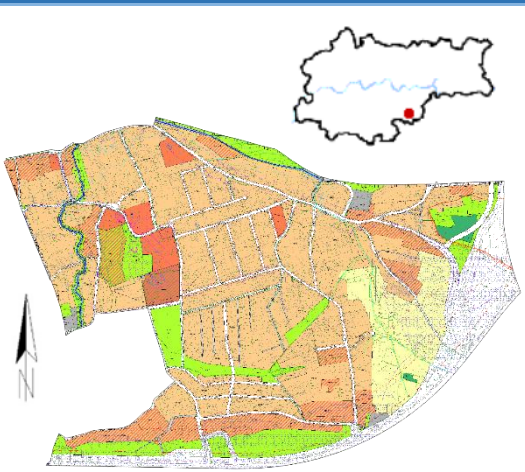
	- zrealizowane	0,7	100
	ZP: Powierzchnia ogółem: 0,4 ha, w tym :		
	- zrealizowane	0,4	100
	<b>W zakresie terenów komunikacyjnych</b>		
	KDL: Powierzchnia ogółem: 2,4 ha, w tym: -zrealizowane	2,4	100
KDD: Powierzchnia ogółem: 1,49 ha, w tym: -zrealizowane	0,53	35,96	
-niezrealizowane	0,95	64,04	
<b>Zgodność z zakresem</b>	Map zagrożenia powodziowego	Nie dotyczy	
	Osuwiska	Tak	
	Terenów górniczych	Nie dotyczy	

## Bodzów – Rejon ulicy Widłakowej

	Numer i data uchwały:	CIV/2692/18 z dnia 06.06.2018 r.		
	Obowiązuje od:	04.07.2018 r.		
	Wyroki sądowe lub rozstrzygnięcia nadzorcze:	Brak		
	Wnioski o zmianę planu (zgodne ze Studium):	Przed sporządzeniem	Zrealizowane w mpzp	Po uchwaleniu
		0	0	7 (0)
Stopień aktualności ustaleń planistycznych:				
<b>Cele planu</b>	Realizacja celu			
	<p>Ochrona terenów posiadających cenne walory przyrodnicze i krajobrazowe przed postępującym rozproszeniem zabudowy, powstającej w oparciu o procedury wydawania decyzji administracyjnych. Powyższe zamierza się zrealizować poprzez ustalenie zapisów umożliwiających:</p> <ul style="list-style-type: none"> <li>• stworzenie warunków formalno-prawnych dla prawidłowego rozwoju funkcji mieszkalnej i usługowej w obszarze objętym planem;</li> <li>• rozbudowę układu drogowo-ulicznego oraz sieci infrastruktury technicznej;</li> <li>• ochronę terenów cennych przyrodniczo przed zabudową;</li> <li>• wprowadzenie regulacji planistycznych na terenach zagrożonych powodzią i podtapianiem;</li> <li>• ochronę wartości krajobrazowych.</li> </ul>			<b>Tak</b>
<b>Powierzchnia planu</b>	180,5 ha (0,55% powierzchni miasta)			
<b>Bilans terenów inwestycyjnych</b>		Stopień realizacji (ha):	Stopień realizacji (%):	
	MN:			
	Powierzchnia ogółem: 29,1 ha, w tym:			
	- tereny inwestycyjne zainwestowane	18,3	62,9	
	- tereny umożliwiające realizację inwestycji	10,8	37,1	
	U:			
	Powierzchnia ogółem: 4,7 ha, w tym:			
	- tereny inwestycyjne zainwestowane	3,7	78,7	
	- tereny umożliwiające realizację inwestycji	1,0	21,3	
	MN/MWn:			
Powierzchnia ogółem: 3,0 ha, w tym:				
- tereny umożliwiające realizację inwestycji	3,0	100		
U/MW:				
Powierzchnia ogółem: 2,0 ha, w tym:				
- tereny inwestycyjne zainwestowane	0,7	35		
- tereny umożliwiające realizację inwestycji	1,3	65		
MNi:				
Powierzchnia ogółem: 0,2 ha, w tym:				
- tereny inwestycyjne zainwestowane	---	---		
MN/U:				
Powierzchnia ogółem: 0,1 ha, w tym:				

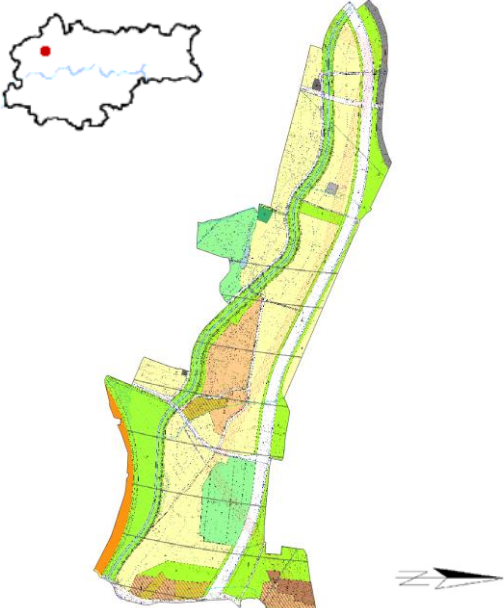
	- tereny inwestycyjne zainwestowane	0,1	100
<b>Stopień realizacji ustaleń planu</b>	<b>W zakresie terenów zielonych</b>		
	ZN: Powierzchnia ogółem: 107,5 ha, w tym :		
	- zrealizowane	103,5	96,3
	- niezrealizowane	4,0	3,7
	ZL: Powierzchnia ogółem: 9,5 ha, w tym :		
	- zrealizowane	9,5	100
	ZNw: Powierzchnia ogółem: 3,5 ha, w tym :		
	- zrealizowane	3,5	100
<b>Zgodność z zakresie</b>	<b>W zakresie terenów komunikacyjnych</b>		
	KDL: Powierzchnia ogółem: 1,54 ha, w tym:		
	-zrealizowane	1,54	100
	KDD: Powierzchnia ogółem: 4,08 ha, w tym:		
	-zrealizowane	3,62	88,76
	-niezrealizowane	0,46	11,24
	Map zagrożenia powodziowego	Nie dotyczy	
	Osuwiska	Tak	
Terenów górniczych	Nie dotyczy		

## Stary Bieżanów

	Numer i data uchwały:	CVII/2737/18 z dnia 04.07.2018 r.		
	Obowiązuje od:	08.08.2018 r.		
	Wyroki sądowe lub rozstrzygnięcia nadzorcze:	Brak		
	Wnioski o zmianę planu (zgodne ze Studium):	Przed sporządzeniem	Zrealizowane w mpzp	Po uchwaleniu
		3	3	4 (2)
Stopień aktualności ustaleń planistycznych:				
<b>Cele planu</b>				Realizacja celu
	Ochrona i zachowanie układu urbanistycznego dawnej wsi Bieżanów, w tym utrzymanie zabudowy jednorodzinnej;			<b>Tak</b>
	Ochrona terenów przeznaczonych pod utworzenie parku rzeczno;			<b>Tak</b>
	Porządkowanie obecnych i przyszłych procesów inwestycyjnych poprzez stworzenie warunków dla zrównoważonego rozwoju ze szczególnym uwzględnieniem integracji terenów zabudowy jednorodzinnej i wielorodzinnej niskiej intensywności;			<b>Tak</b>
Ochrona przed zabudową terenów zieleni urządzonej i zieleni nieurządzonej.			<b>Tak</b>	
<b>Powierzchnia planu</b>	224,7 ha (0,69% powierzchni miasta)			
<b>Bilans terenów inwestycyjnych</b>			Stopień realizacji (ha):	Stopień realizacji (%):
	MN:			
	Powierzchnia ogółem: 105,7 ha, w tym:			
	- tereny inwestycyjne zainwestowane		75,5	71,4
	- tereny umożliwiające realizację inwestycji		30,2	28,6
	MN/U:			
	Powierzchnia ogółem: 15,4 ha, w tym:			
	- tereny inwestycyjne zainwestowane		10,0	64,9
	- tereny umożliwiające realizację inwestycji		5,4	35,1
	U:			
Powierzchnia ogółem: 6,2 ha, w tym:				
- tereny inwestycyjne zainwestowane		3,5	56,5	
- tereny umożliwiające realizację inwestycji		2,7	43,5	
U/Mni:				
Powierzchnia ogółem: 5,0 ha, w tym:				
- tereny inwestycyjne zainwestowane		3,4	68	
- tereny umożliwiające realizację inwestycji		1,6	32	
US:				
Powierzchnia ogółem: 2,5 ha, w tym:				
- tereny inwestycyjne zainwestowane		2,5	100	
MWn/U:				
Powierzchnia ogółem: 2,3 ha, w tym:				
- tereny inwestycyjne zainwestowane		2,3	100	

Stopień realizacji ustaleń planu	<b>W zakresie terenów zielonych</b>	
	R: Powierzchnia ogółem: 17,4 ha, w tym :	
	- zrealizowane	17,0
	- niezrealizowane	0,4
	ZP: Powierzchnia ogółem: 15,7 ha, w tym :	
	- zrealizowane	12,6
	- niezrealizowane	3,1
	ZPp: Powierzchnia ogółem: 5,5 ha, w tym :	
	- zrealizowane	4,9
	- niezrealizowane	0,6
	ZD: Powierzchnia ogółem: 2,0 ha, w tym :	
	- zrealizowane	2,0
	ZL: Powierzchnia ogółem: 1,3 ha, w tym :	
	- zrealizowane	1,3
<b>W zakresie terenów komunikacyjnych</b>		
KDA: Powierzchnia ogółem: 22,36 ha, w tym:		
-zrealizowane	22,36	
KDZ: Powierzchnia ogółem: 4,36 ha, w tym:		
-zrealizowane	3,57	
-niezrealizowane	0,79	
KDL: Powierzchnia ogółem: 5,93 ha, w tym:		
-zrealizowane	5,65	
-niezrealizowane	0,28	
KDD: Powierzchnia ogółem: 8,42 ha, w tym:		
-zrealizowane	8,42	
Zgodność z zakresem	Map zagrożenia powodziowego	Nie dotyczy
	Osuwiska	Tak
	Terenów górniczych	Nie dotyczy

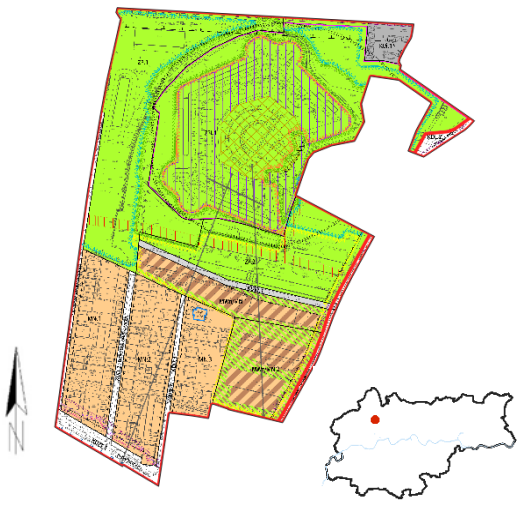
## Dolina Rudawy

	Numer i data uchwały:	CVII/2738/18 z dnia 04.07.2018 r.		
	Obowiązuje od:	08.08.2018 r.		
	Wyroki sądowe lub rozstrzygnięcia nadzorcze:	Brak		
	Wnioski o zmianę planu (zgodne ze Studium):	Przed sporządzeniem	Zrealizowane w mpzp	Po uchwaleniu
		4	4	1 (0)
Stopień aktualności ustaleń planistycznych:				
<b>Cele planu</b>				Realizacja celu
	Ochronę terenów przy rzece Rudawie, stanowiących ważny element systemu zieleni miejskiej Krakowa, tworzących korytarz przewietrzania miasta;			<b>Tak</b>
	Zabezpieczenie terenu pod planowaną „Trasę Balicką” wraz z ograniczeniem jej uciążliwości poprzez wprowadzenie zieleni izolacyjnej;			<b>Tak</b>
	Zapewnienie ładu przestrzennego m.in. poprzez: <ul style="list-style-type: none"> <li>ochronę systemu przyrodniczego przed niepożądanym naporem inwestycyjnym;</li> <li>integrację przestrzenną obszaru z terenami sąsiednimi poprzez utrwalenie istniejących powiązań widokowych oraz przyrodniczych.</li> </ul>			<b>Tak</b>
<b>Powierzchnia planu</b>	116,5 ha (0,36% powierzchni miasta)			
<b>Bilans terenów inwestycyjnych</b>			Stopień realizacji (ha):	Stopień realizacji (%):
	<b>MN:</b> Powierzchnia ogółem: 6,1 ha, w tym:			
	- tereny inwestycyjne zainwestowane		5,1	83,6
	- tereny umożliwiające realizację inwestycji		1,0	16,4
	<b>MN/MW:</b> Powierzchnia ogółem: 2,4 ha, w tym:			
	- tereny inwestycyjne zainwestowane		0,5	20,8
- tereny umożliwiające realizację inwestycji		1,9	79,2	
<b>US:</b> Powierzchnia ogółem: 2,2 ha, w tym:				
- tereny inwestycyjne zainwestowane		2,2	100	
<b>MW:</b> Powierzchnia ogółem: 1,2 ha, w tym:				
- tereny inwestycyjne zainwestowane		1,2	100	
<b>Stopień realizacji ustaleń planu</b>	<b>W zakresie terenów zielonych</b>			
	<b>R:</b> Powierzchnia ogółem: 42,6 ha, w tym :			
	- zrealizowane		40,6	95,3
- niezrealizowane		2,0	4,7	



	ZP: Powierzchnia ogółem: 20,4 ha, w tym : - zrealizowane - niezrealizowane	19,2 1,2	94,1 5,9	
	ZD: Powierzchnia ogółem: 10,0 ha, w tym : - zrealizowane	10,0	100	
	ZPi: Powierzchnia ogółem: 7,7 ha, w tym : - zrealizowane	7,7	100	
	ZPs: Powierzchnia ogółem: 2,4 ha, w tym : - zrealizowane	2,4	100	
	Zpo: Powierzchnia ogółem: 0,7 ha, w tym : - zrealizowane	0,7	100	
	ZL: Powierzchnia ogółem: 0,3 ha, w tym : - zrealizowane	0,3	100	
	<b>W zakresie terenów komunikacyjnych</b>			
	KDG: Powierzchnia ogółem: 11,02 ha, w tym: -niezrealizowane	11,02	100	
	KDZ: Powierzchnia ogółem: 1,52 ha, w tym: -zrealizowane -niezrealizowane	0,53 0,99	34,98 65,02	
	KDL: Powierzchnia ogółem: 0,87 ha, w tym: -zrealizowane	0,87	100	
	KDD: Powierzchnia ogółem: 2,3 ha, w tym: -zrealizowane -niezrealizowane	2,01 0,29	87,26 12,74	
	<b>Zgodność z zakresie</b>	Map zagrożenia powodziowego	Nie	
		Osuwiska	Nie dotyczy	
		Terenów górniczych	Nie dotyczy	

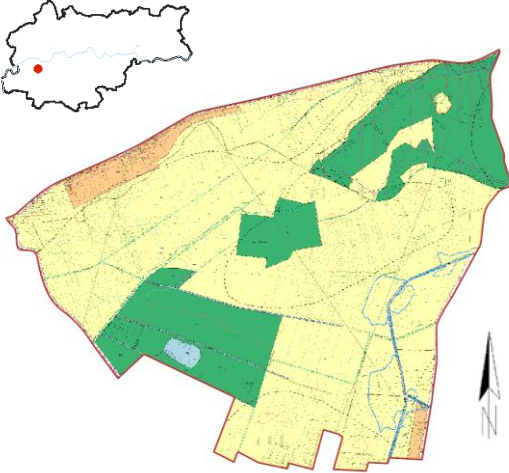
## Rejon Fortu Bronowice

	Numer i data uchwały:	CVIII/2843/18 z dnia 29.08.2018 r.		
	Obowiązuje od:	22.09.2018 r.		
	Wyroki sądowe lub rozstrzygnięcia nadzorcze:	Brak		
	Wnioski o zmianę planu (zgodne ze Studium):	Przed sporządzeniem	Zrealizowane w mpzp	Po uchwaleniu
		1	1	0
Stopień aktualności ustaleń planistycznych:				

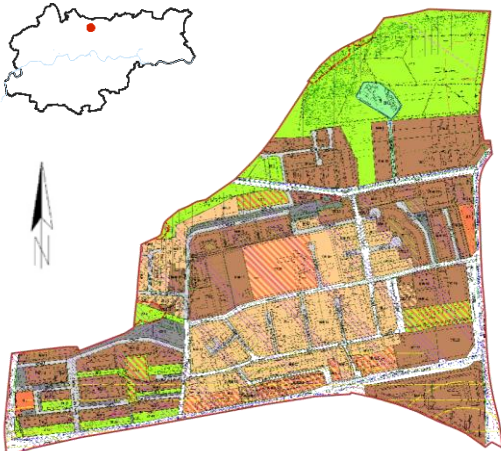
<b>Cele planu</b>		Realizacja celu	
	Wyznaczenie zasad zagospodarowania terenów okołofortecznych jako przestrzeni publicznych dla potrzeb rekreacji i wypoczynku mieszkańców;	<b>Tak</b>	
	Stworzenie możliwości wykorzystania zabytkowych obiektów Fortu Bronowice - rehabilitacja zespołu fortecznego i jego otoczenia poprzez racjonalne zagospodarowanie;	<b>Tak</b>	
	Ustalenie zasad kształtowania nowej zabudowy wyposażonej w infrastrukturę społeczną, z uwzględnieniem wysokiego wskaźnika terenu powierzchni biologicznie czynnej w strefie kształtowania systemu przyrodniczego.	<b>Tak</b>	
<b>Powierzchnia planu</b>	11,6 ha (0,03% powierzchni miasta)		
<b>Bilans terenów inwestycyjnych</b>	MN:	Stopień realizacji (ha):	Stopień realizacji (%):
	Powierzchnia ogółem: 2,2 ha, w tym: - tereny inwestycyjne zainwestowane	2,2	100
	MWn/MN:		
	Powierzchnia ogółem: 1,3 ha, w tym: - tereny inwestycyjne zainwestowane - tereny umożliwiające realizację inwestycji	1,0 0,3	76,9 23,1
<b>Stopień realizacji ustaleń planu</b>	<b>W zakresie terenów zielonych</b>		
	ZPf:		
	Powierzchnia ogółem: 3,7 ha, w tym : - zrealizowane	3,7	100
	ZP:		
	Powierzchnia ogółem: 3,3 ha, w tym : - zrealizowane - niezrealizowane	1,6 1,7	48,5 51,5
	<b>W zakresie terenów komunikacyjnych</b>		
	KDZT:		
Powierzchnia ogółem: 0,21 ha, w tym: -zrealizowane	0,21	100	
KDL:			
Powierzchnia ogółem: 0,19 ha, w tym: -zrealizowane	0,19	100	
KDD:			
Powierzchnia ogółem: 0,34 ha, w tym:			

	-zrealizowane		0,34	100
Zgodność z zakresem	Map zagrożenia powodziowego	Nie dotyczy		
	Osuwiska	Nie dotyczy		
	Terenów górniczych	Nie dotyczy		

Obszar Łąkowy – Rejon ulicy Tynieckiej				
	Numer i data uchwały:	CIX/2889/18 z dnia 12.09.2018 r.		
	Obowiązuje od:	16.10.2018 r.		
	Wyroki sądowe lub rozstrzygnięcia nadzorcze:	Brak		
	Wnioski o zmianę planu (zgodne ze Studium):	Przed sporządzeniem	Zrealizowane w mpzp	Po uchwaleniu
		7	2	7 (0)
Stopień aktualności ustaleń planistycznych:				
Cele planu			Realizacja celu	
	Ochrona szczególnych walorów przyrodniczych i krajobrazowych obszaru, istniejących zbiorowisk roślinnych oraz siedlisk gatunków chronionych, w tym objętych obszarem Natura 2000 - Dębnicko-Tyniecki obszar łąkowy.		Tak	
Powierzchnia planu	160,6 ha (0,49% powierzchni miasta)			
Bilans terenów inwestycyjnych		Stopień realizacji (ha):	Stopień realizacji (%):	
	MN: Powierzchnia ogółem: 5,2 ha, w tym: - tereny inwestycyjne zainwestowane - tereny umożliwiające realizację inwestycji	1,9 3,3	36,5 63,5	
Stopień realizacji ustaleń planu	<b>W zakresie terenów zielonych</b>			
	R: Powierzchnia ogółem: 113 ha, w tym : - zrealizowane - niezrealizowane	110,5 2,5	97,8 2,2	
	ZL: Powierzchnia ogółem: 35,8 ha, w tym : - zrealizowane	35,8	100	
	ZN: Powierzchnia ogółem: 0,9 ha, w tym : - niezrealizowane	0,9	100	
	WSr: Powierzchnia ogółem: 0,8 ha, w tym : - zrealizowane	0,8	100	
	<b>W zakresie terenów komunikacyjnych</b>			
	KDZ: Powierzchnia ogółem: 2,35 ha, w tym: -zrealizowane KDL: Powierzchnia ogółem: 0,62 ha, w tym: -zrealizowane -niezrealizowane	2,35 0,24 0,38	100 38,84 61,16	

Zgodność z zakresem	Map zagrożenia powodziowego	Nie	
	Osuwiska	Nie dotyczy	
	Terenów górniczych	Nie	

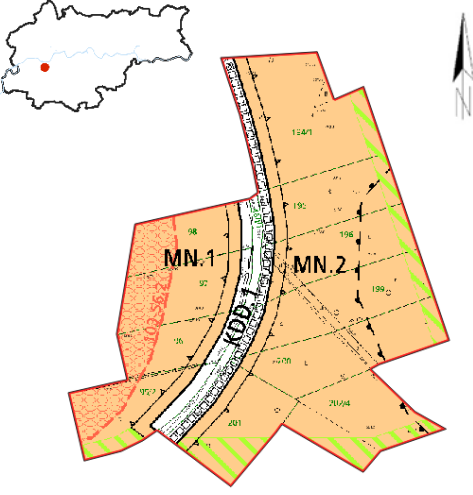
## Prądnik Czerwony - Wschód

	Numer i data uchwały:	CIX/2890/18 z dnia 12.09.2018 r.		
	Obowiązuje od:	16.10.2018 r.		
	Wyroki sądowe lub rozstrzygnięcia nadzorcze:	Wyrok Wojewódzkiego Sądu Administracyjnego w Krakowie z dnia 6 kwietnia 2022 r.		
	Wnioski o zmianę planu (zgodne ze Studium):	Przed sporządzeniem	Zrealizowane w mpzp	Po uchwaleniu
		0	0	4 (2)
Stopień aktualności ustaleń planistycznych:				

<b>Cele planu</b>			Realizacja celu
	Wprowadzenie regulacji planistycznych dotyczących zagospodarowania obszaru, którego struktura przestrzenna charakteryzuje się wyraźnym zróżnicowaniem morfologii zabudowy;		<b>Tak</b>
	Podniesienie komfortu życia mieszkańców poprzez wsparcie działań rehabilitacji zabudowy blokowej i zabezpieczenie przed zainwestowaniem terenów zieleni		<b>Tak</b>
<b>Powierzchnia planu</b>	54,1 ha (0,16% powierzchni miasta)		
<b>Bilans terenów inwestycyjnych</b>		Stopień realizacji (ha):	Stopień realizacji (%):
	MW:		
	Powierzchnia ogółem: 11,4 ha, w tym:		
	- tereny inwestycyjne zainwestowane	10,1	88,6
	- tereny umożliwiające realizację inwestycji	1,3	11,4
	MN:		
	Powierzchnia ogółem: 9,1 ha, w tym:		
	- tereny inwestycyjne zainwestowane	8,3	91,2
	- tereny umożliwiające realizację inwestycji	0,8	8,8
	MWi:		
	Powierzchnia ogółem: 5,2 ha, w tym:		
	- tereny inwestycyjne zainwestowane	---	---
MN/U:			
Powierzchnia ogółem: 1,7 ha, w tym:			
- tereny inwestycyjne zainwestowane	1,7	100	
MN/U:			
Powierzchnia ogółem: 1,5 ha, w tym:			
- tereny inwestycyjne zainwestowane	1,5	100	
US:			
Powierzchnia ogółem: 1,4 ha, w tym:			
- tereny inwestycyjne zainwestowane	1,4	100	
MWn:			
Powierzchnia ogółem: 1,3 ha, w tym:			
- tereny inwestycyjne zainwestowane	1,0	76,9	
- tereny umożliwiające realizację inwestycji	0,3	23,1	
U:			
Powierzchnia ogółem: 0,2 ha, w tym:			

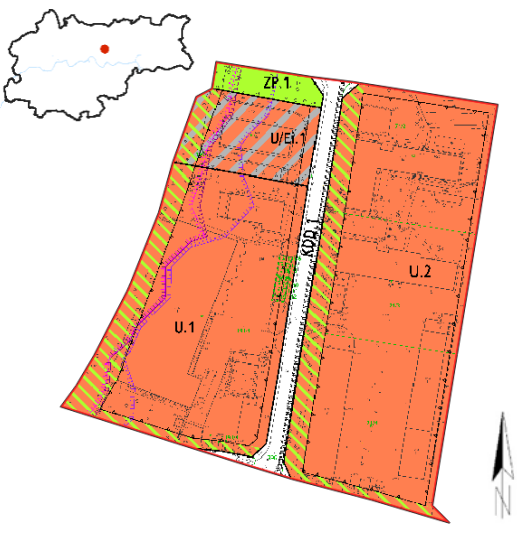
	- tereny inwestycyjne zainwestowane Ui: Powierzchnia ogółem: 0,2 ha, w tym: - tereny inwestycyjne zainwestowane MNi/MWn: Powierzchnia ogółem: 0,2 ha, w tym: - tereny inwestycyjne zainwestowane MN/MWni: Powierzchnia ogółem: 0,1 ha, w tym: - tereny inwestycyjne zainwestowane	0,2  0,2  ---  ---	100  100  ---  ---
Stopień realizacji ustaleń planu	<b>W zakresie terenów zielonych</b>		
	ZP: Powierzchnia ogółem: 10,4 ha, w tym : - zrealizowane - niezrealizowane	8,7 1,7	83,7 16,3
	ZPf: Powierzchnia ogółem: 0,4 ha, w tym : - zrealizowane	0,4	100
	<b>W zakresie terenów komunikacyjnych</b>		
	KDZT: Powierzchnia ogółem: 2,78 ha, w tym: -zrealizowane	2,78	100
	KDZ: Powierzchnia ogółem: 0,83 ha, w tym: -zrealizowane	0,83	100
KDDT: Powierzchnia ogółem: 0,81 ha, w tym: -zrealizowane	0,81	100	
KDD: Powierzchnia ogółem: 2,06 ha, w tym: -zrealizowane	2,06	100	
Zgodność z zakresem	Map zagrożenia powodziowego	Nie dotyczy	
	Osuwiska	Tak	
	Terenów górniczych	Nie dotyczy	

## Rejon ulicy Rodzinnej

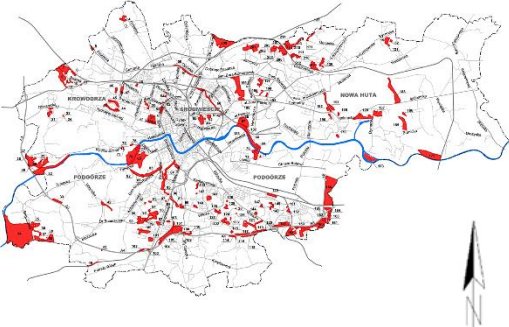
	Numer i data uchwały:		CIX/2891/18 z dnia 12.09.2018 r.		
	Obowiązuje od:		16.10.2018 r.		
	Wyroki sądowe lub rozstrzygnięcia nadzorcze:		Brak		
	Wnioski o zmianę planu (zgodne ze Studium):	Przed sporządzeniem	Zrealizowane w mpzp	Po uchwaleniu	
		3	3	0	
Stopień aktualności ustaleń planistycznych:					
<b>Cele planu</b>	Stworzenie w oparciu o aktualne przepisy prawa warunków formalno-prawnych dla rozwoju wskazanych w Studium terenów inwestycyjnych, w tym nowych terenów o funkcji mieszkalnej, z uwzględnieniem zasad ładu przestrzennego i ochrony terenów posiadających cenne walory przyrodnicze i krajobrazowe;			<b>Tak</b>	
	Dostosowanie układu komunikacji lokalnej do aktualnych uwarunkowań, poprawa funkcjonowania osiedla w zakresie sieci infrastruktury technicznej			<b>Tak</b>	
<b>Powierzchnia planu</b>	0,9 ha (<0,01% powierzchni miasta)				
<b>Bilans terenów inwestycyjnych</b>			Stopień realizacji (ha):	Stopień realizacji (%):	
	MN: Powierzchnia ogółem: 0,9 ha, w tym: - tereny inwestycyjne zainwestowane - tereny umożliwiające realizację inwestycji		0,1 0,8	11,1 88,9	
<b>Stopień realizacji ustaleń planu</b>	<b>W zakresie terenów zielonych</b>				
	Brak				
	<b>W zakresie terenów komunikacyjnych</b>				
KDD: Powierzchnia ogółem: 0,1 ha, w tym: -zrealizowane		0,1	100		
<b>Zgodność z zakresem</b>	Map zagrożenia powodziowego	Nie dotyczy			
	Osuwiska	Nie dotyczy			
	Terenów górniczych	Nie dotyczy			



## Czyżyny – Rejon ulicy Śliwkowej

	Numer i data uchwały:	CIX/2892/18 z dnia 12.09.2018 r.		
	Obowiązuje od:	16.10.2018 r.		
	Wyroki sądowe lub rozstrzygnięcia nadzorcze:	Brak		
	Wnioski o zmianę planu (zgodne ze Studium):	Przed sporządzeniem	Zrealizowane w mpzp	Po uchwaleniu
		2	2, w tym 1 częściowo	0
Stopień aktualności ustaleń planistycznych:				
Cele planu				Realizacja celu
	Intensyfikacja zagospodarowania obszaru i przystosowanie do pełnienia zróżnicowanych funkcji, w szczególności zabudowy usługowej o charakterze ponadlokalnym i metropolitalnym, kształtowanej w sposób zgodny z zasadami ładu przestrzennego i wskazaną w Studium polityką architektoniczną miasta;			<b>W toku</b>
	Poprawa wizerunku przestrzennego obszaru, jak również jego atrakcyjności inwestycyjnej.			<b>W toku</b>
Powierzchnia planu	3,2 ha (0,01% powierzchni miasta)			
Bilans terenów inwestycyjnych			Stopień realizacji (ha):	Stopień realizacji (%):
	U: Powierzchnia ogółem: 2,7 ha, w tym: - tereny inwestycyjne zainwestowane	2,7	100	
	U/Ei: Powierzchnia ogółem: 0,3 ha, w tym: - tereny inwestycyjne zainwestowane	0,3	100	
Stopień realizacji ustaleń planu	<b>W zakresie terenów zielonych</b>			
	ZP: Powierzchnia ogółem: 0,1 ha, w tym : - zrealizowane	0,1	100	
	<b>W zakresie terenów komunikacyjnych</b>			
	KDD: Powierzchnia ogółem: 0,21 ha, w tym: - zrealizowane	0,21	100	
Zgodność z zakresem	Map zagrożenia powodziowego	Nie dotyczy		
	Osuwiska	Nie dotyczy		
	Terenów górniczych	Nie dotyczy		

## Dla wybranych obszarów przyrodniczych miasta Krakowa – etap A

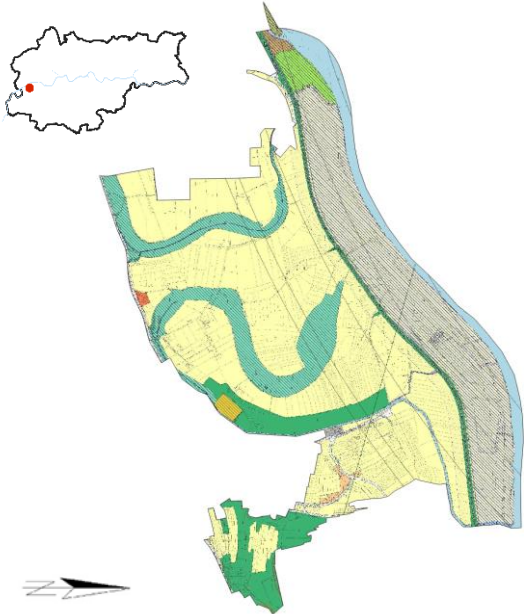
	Numer i data uchwały:	CIX/2894/18 z dnia 12.09.2018 r.			
	Obowiązuje od:	18.10.2018 r.			
	Wyroki sądowe lub rozstrzygnięcia nadzorcze:	Wyrok Naczelnego Sądu Administracyjnego z dnia 9 czerwca 2022 r. dot. 2,35 ha.			
	Wnioski o zmianę planu (zgodne ze Studium):	Przed sporządzeniem	Zrealizowane w mpzp	Po uchwaleniu	
		42	32, w tym 2 częściowo	34 (8)	
Stopień aktualności ustaleń planistycznych:	Plan miejscowy nieaktualny w zakresie granic obszarów osuwania się mas ziemnych.				

<b>Cele planu</b>				Realizacja celu
	Ochrona przed zabudową terenów, które w Studium uwarunkowań i kierunków zagospodarowania przestrzennego Miasta Krakowa zostały wyłączone z powstawania nowej zabudowy kubaturowej.			<b>Tak</b>
<b>Powierzchnia planu</b>	1252,8 ha (3,83% powierzchni miasta)			
<b>Bilans terenów inwestycyjnych</b>		Stopień realizacji (ha):	Stopień realizacji (%):	
	US: Powierzchnia ogółem: 4,4 ha, w tym: - tereny inwestycyjne zainwestowane - tereny umożliwiające realizację inwestycji	1,4 3,0	31,8 68,2	
<b>Stopień realizacji ustaleń planu</b>	<b>W zakresie terenów zielonych</b>			
	R: Powierzchnia ogółem: 152,7 ha, w tym : - zrealizowane - niezrealizowane	150,7 2,0	98,7 1,3	
	R/ZZ: Powierzchnia ogółem: 36,7 ha, w tym : - zrealizowane	36,7	100	
	Rp: Powierzchnia ogółem: 106,7 ha, w tym : - zrealizowane - niezrealizowane	105,6 1,1	99 1	
	Rs: Powierzchnia ogółem: 11,0 ha, w tym : - zrealizowane - niezrealizowane	10,7 0,3	97,3 2,7	
	RU: Powierzchnia ogółem: 3,0 ha, w tym : - zrealizowane	3,0	100	
	Rz: Powierzchnia ogółem: 151,2 ha, w tym : - zrealizowane - niezrealizowane	148,8 2,4	98,4 1,6	

WS/ZP:			
Powierzchnia ogółem: 6,0 ha, w tym :			
- zrealizowane	6,0		100
ZC:			
Powierzchnia ogółem: 0,1 ha, w tym :			
- zrealizowane	0,1		100
ZD:			
Powierzchnia ogółem: 70,6 ha, w tym :			
- zrealizowane	70,6		100
ZD/ZZ:			
Powierzchnia ogółem: 6,0 ha, w tym :			
- zrealizowane	6,0		100
ZL:			
Powierzchnia ogółem: 58,3 ha, w tym :			
- zrealizowane	58,2		99,8
- niezrealizowane	0,1		0,2
ZL/ZZ:			
Powierzchnia ogółem: 15,5 ha, w tym :			
- zrealizowane	15,5		100
ZN:			
Powierzchnia ogółem: 29,6 ha, w tym :			
- zrealizowane	29,3		99
- niezrealizowane	0,3		1
ZP:			
Powierzchnia ogółem: 130,3 ha, w tym :			
- zrealizowane	124,1		95,2
- niezrealizowane	6,2		4,8
ZPb:			
Powierzchnia ogółem: 23,6 ha, w tym :			
- zrealizowane	23,6		100
ZPb/ZZ:			
Powierzchnia ogółem: 1,5 ha, w tym :			
- zrealizowane	1,5		100
ZPf:			
Powierzchnia ogółem: 15,4 ha, w tym :			
- zrealizowane	15,4		100
ZPo:			
Powierzchnia ogółem: 9,5 ha, w tym :			
- zrealizowane	9,5		100
ZPp:			
Powierzchnia ogółem: 19,3 ha, w tym :			
- zrealizowane	19,3		100
ZPu:			
Powierzchnia ogółem: 36,0 ha, w tym :			
- zrealizowane	36,0		100
ZPz:			
Powierzchnia ogółem: 13,4 ha, w tym :			
- zrealizowane	13,4		100
ZW:			
Powierzchnia ogółem: 21,5 ha, w tym :			
- zrealizowane	21,5		100
ZWs/ZZ:			
Powierzchnia ogółem: 78,2 ha, w tym :			
- zrealizowane	78,2		100
ZI:			
Powierzchnia ogółem: 74,8 ha, w tym :			

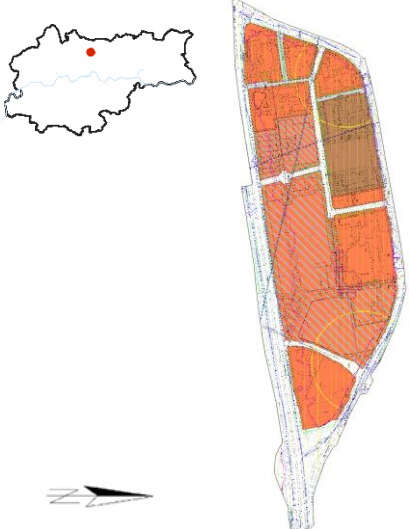
	- zrealizowane	74,3	99,3
	- niezrealizowane	0,5	0,7
<b>W zakresie terenów komunikacyjnych</b>			
	KDA: Powierzchnia ogółem: 23,84 ha, w tym: -zrealizowane	23,84	100
	KDS: Powierzchnia ogółem: 11, 29 ha, w tym: -zrealizowane	9,54	84,54
	-niezrealizowane	1,75	15,46
	KDGP: Powierzchnia ogółem: 3,68 ha, w tym: -zrealizowane	3,68	100
	KDZT: Powierzchnia ogółem: 0,02ha, w tym: -zrealizowane	0,02	100
	KDZ: Powierzchnia ogółem: 4,15 ha, w tym: -zrealizowane	3,51	84,47
	-niezrealizowane	0,65	15,53
	KDL: Powierzchnia ogółem: 7,28 ha, w tym: -zrealizowane	7,07	97,16
	-niezrealizowane	0,21	2,84
	KDD: Powierzchnia ogółem: 6,71 ha, w tym: -zrealizowane	6,51	96,93
	-niezrealizowane	0,21	3,07
<b>Zgodność z zakresem</b>	Map zagrożenia powodziowego	Nie	
	Osuwiska	Nie	
	Terenów górniczych	Nie	

## Kostrze – rejon ulicy Falistej

	Numer i data uchwały:	CXI/2952/18 z dnia 26.09.2018 r.		
	Obowiązuje od:	30.10.2018 r.		
	Wyroki sądowe lub rozstrzygnięcia nadzorcze:	Brak		
	Wnioski o zmianę planu (zgodne ze Studium):	Przed sporządzeniem	Zrealizowane w mpzp	Po uchwaleniu
		1	1	8 (1)
Stopień aktualności ustaleń planistycznych:				
<b>Cele planu</b>				Realizacja celu
	Ochrona walorów przyrodniczych i krajobrazowych oraz wykorzystanie ich w celu wzmocnienia roli obszaru w systemie przyrodniczym Miasta, z uwzględnieniem istniejących zbiorowisk roślinności i naturalnej różnorodności biologicznej;			<b>Tak</b>
	Wprowadzenie regulacji planistycznych na terenach zagrożonych powodzią i podtapianiem;			<b>Tak</b>
Dostosowanie sposobów zagospodarowania do uwarunkowań, wynikających z ochrony istniejącej i projektowanej infrastruktury przeciwpowodziowej.			<b>Tak</b>	
<b>Powierzchnia planu</b>	247,2 ha (0,75% powierzchni miasta)			
<b>Bilans terenów inwestycyjnych</b>			Stopień realizacji (ha):	Stopień realizacji (%):
	US: Powierzchnia ogółem: 2,1 ha, w tym: - tereny inwestycyjne zainwestowane	2,1	100	
	MN: Powierzchnia ogółem: 0,8 ha, w tym: - tereny inwestycyjne zainwestowane - tereny umożliwiające realizację inwestycji	0,5 0,3	62,5 37,5	
	U: Powierzchnia ogółem: 0,3 ha, w tym: - tereny inwestycyjne zainwestowane	0,3	100	
<b>Stopień realizacji ustaleń planu</b>	<b>W zakresie terenów zielonych</b>			
	R: Powierzchnia ogółem: 174,2 ha, w tym :			
	- zrealizowane	168,2	96,6	
	- niezrealizowane	6,0	3,4	
ZN/WS: Powierzchnia ogółem: 24,6 ha, w tym :				
- zrealizowane	24,5	99,6		
- niezrealizowane	0,1	0,4		

	ZNzł: Powierzchnia ogółem: 11,8 ha, w tym : - zrealizowane	11,8	100
	ZL: Powierzchnia ogółem: 5,5 ha, w tym : - zrealizowane	5,5	100
	ZNw: Powierzchnia ogółem: 4,7 ha, w tym : - zrealizowane	4,7	100
	ZPzz: Powierzchnia ogółem: 3,2 ha, w tym : - zrealizowane	3,2	100
	<b>W zakresie terenów komunikacyjnych</b>		
	KDZ: Powierzchnia ogółem: 1,43 ha, w tym: -zrealizowane	1,43	100
	KDL: Powierzchnia ogółem: 0,64 ha, w tym: -zrealizowane	0,64	100
	KDD: Powierzchnia ogółem: 1,29 ha, w tym: -zrealizowane	1,11	85,85
	-niezrealizowane	0,18	14,15
	<b>Zgodność z zakresem</b>	Map zagrożenia powodziowego	Nie
Osuwiska		Nie	
Terenów górniczych		Nie dotyczy	

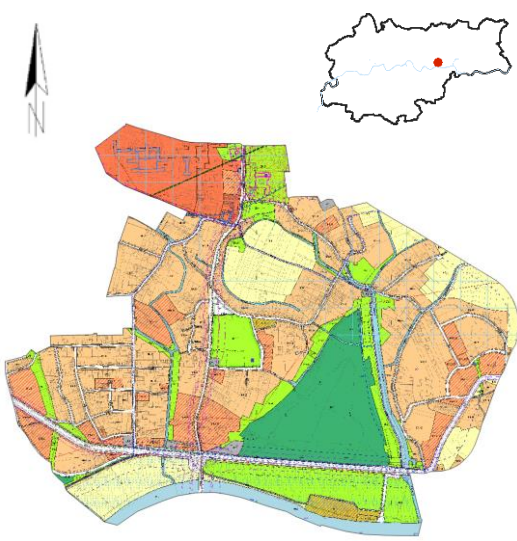
## Gen. Bora- Komorowskiego – Rejon Koncentracji Usług

	Numer i data uchwały:	CXI/2954/18 z dnia 26.09.2018 r.		
	Obowiązuje od:	16.10.2018 r.		
	Wyroki sądowe lub rozstrzygnięcia nadzorcze:	Brak		
	Wnioski o zmianę planu (zgodne ze Studium):	Przed sporządzeniem	Zrealizowane w mpzp	Po uchwaleniu
		1	1	0
Stopień aktualności ustaleń planistycznych:				
Cele planu	Stworzenie warunków prawnych dla uporządkowania przestrzennego obszaru, w tym kształtowania nowej zabudowy oraz przestrzeni publicznych w jego obrębie w oparciu o przyjętą w Studium politykę architektoniczną;			Realizacja celu <b>Tak</b>
	Dalszy rozwój obszaru jako centrum biznesowo – komercyjnego obejmującego również budynki dla celów handlu wielkopowierzchniowego, przy wykorzystaniu istniejących rezerw terenów niezabudowanych.			<b>W toku</b>
Powierzchnia planu	57,8 ha (0,17% powierzchni miasta)			
Bilans terenów inwestycyjnych			Stopień realizacji (ha):	Stopień realizacji (%):
	UC/U: Powierzchnia ogółem: 17,9 ha, w tym:			
	- tereny inwestycyjne zainwestowane		17,7	98,9
	- tereny umożliwiające realizację inwestycji		0,2	1,1
U: Powierzchnia ogółem: 15,7 ha, w tym:				
- tereny inwestycyjne zainwestowane		12,3	78,3	
- tereny umożliwiające realizację inwestycji		3,4	21,7	
MW: Powierzchnia ogółem: 5,2 ha, w tym:				
- tereny inwestycyjne zainwestowane		5,2	100	
Stopień realizacji ustaleń planu	<b>W zakresie terenów zielonych</b>			
	Brak			
	<b>W zakresie terenów komunikacyjnych</b>			
	KDGP: Powierzchnia ogółem: 11,49 ha, w tym:			
	-zrealizowane		11,49	100
	KDZT: Powierzchnia ogółem: 3,13 ha, w tym:			
-zrealizowane		3,13	100	
KDZ: Powierzchnia ogółem: 1,34 ha, w tym:				
-zrealizowane		1,34	100	
KDL: Powierzchnia ogółem: 2,23 ha, w tym:				

	-zrealizowane		2,23	100
Zgodność z zakresem	Map zagrożenia powodziowego	Nie dotyczy		
	Osuwiska	Nie dotyczy		
	Terenów górniczych	Nie dotyczy		

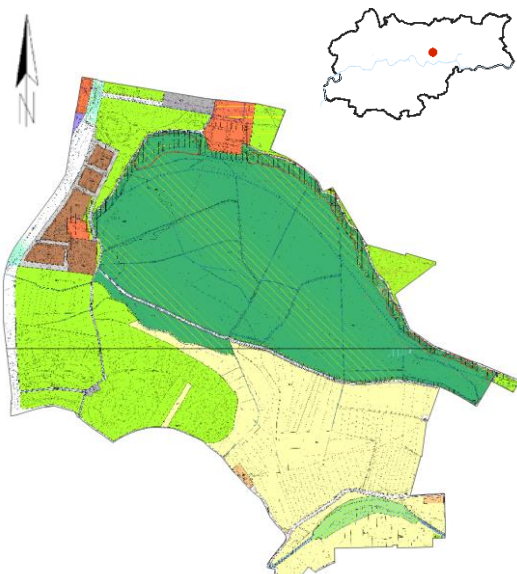


## Mogiła II

	Numer i data uchwały:	CXIII/2958/18 z dnia 10.10.2018 r.		
	Obowiązuje od:	09.11.2018 r.		
	Wyroki sądowe lub rozstrzygnięcia nadzorcze:	Brak		
	Wnioski o zmianę planu (zgodne ze Studium):	Przed sporządzeniem	Zrealizowane w mpzp	Po uchwaleniu
		6	4, w tym 1 częściowo	3 (0)
Stopień aktualności ustaleń planistycznych:				
<b>Cele planu</b>				Realizacja celu
	Zapewnienie warunków prawnych umożliwiających:			<b>Tak</b>
	• ochronę wartościowych elementów środowiska przyrodniczego i kulturowego;			<b>Tak</b>
	• poprawę warunków życia mieszkańców poprzez powiększenie terenów zieleni urządzonej oraz ustalenie zasad zagospodarowania terenów, w tym ochrony i kształtowania ładu przestrzennego.			<b>Tak</b>
<b>Powierzchnia planu</b>	265,2 ha (0,81% powierzchni miasta)			
<b>Bilans terenów inwestycyjnych</b>		Stopień realizacji (ha):	Stopień realizacji (%):	
	MN:			
	Powierzchnia ogółem: 90,9 ha, w tym:			
	- tereny inwestycyjne zainwestowane	51,6	56,8	
	- tereny umożliwiające realizację inwestycji	39,3	43,2	
	MN/U:			
	Powierzchnia ogółem: 21,8 ha, w tym:			
	- tereny inwestycyjne zainwestowane	11,2	51,4	
	- tereny umożliwiające realizację inwestycji	10,6	48,6	
	U:			
Powierzchnia ogółem: 16,6 ha, w tym:				
- tereny inwestycyjne zainwestowane	15,7	94,6		
- tereny umożliwiające realizację inwestycji	0,9	5,4		
US:				
Powierzchnia ogółem: 2,6 ha, w tym:				
- tereny inwestycyjne zainwestowane	2,6	100		
U/MNi:				
Powierzchnia ogółem: 0,9 ha, w tym:				
- tereny inwestycyjne zainwestowane	0,6	66,7		
- tereny umożliwiające realizację inwestycji	0,3	33,3		
<b>Stopień realizacji ustaleń planu</b>	<b>W zakresie terenów zielonych</b>			
	R:			
	Powierzchnia ogółem: 30,5 ha, w tym :			
	- zrealizowane	29,9	98	
- niezrealizowane	0,6	2		
ZL:				

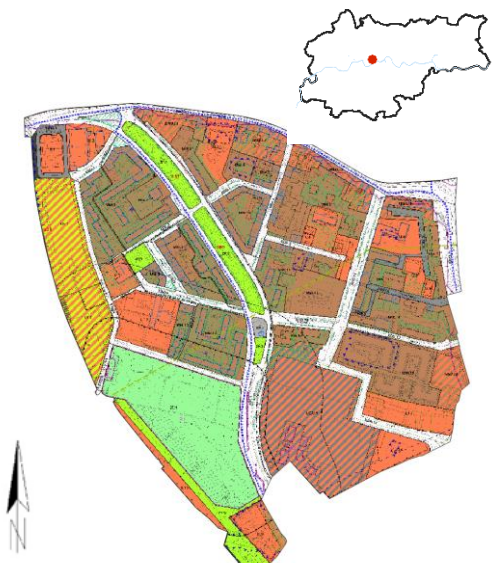
	Powierzchnia ogółem: 24,7 ha, w tym :		
	- zrealizowane	24,7	100
	ZD:		
	Powierzchnia ogółem: 10,6 ha, w tym :		
	- zrealizowane	10,6	100
	ZP:		
	Powierzchnia ogółem: 7,5 ha, w tym :		
	- zrealizowane	7,5	100
	ZPu:		
	Powierzchnia ogółem: 5,2 ha, w tym :		
	- zrealizowane	5,2	100
	ZPm:		
	Powierzchnia ogółem: 4,6 ha, w tym :		
	- zrealizowane	3,6	78,3
	- niezrealizowane	1,0	21,7
ZPr:			
Powierzchnia ogółem: 3,6 ha, w tym :			
- zrealizowane	3,6	100	
ZPb:			
Powierzchnia ogółem: 2,6 ha, w tym :			
- zrealizowane	2,6	100	
ZPe:			
Powierzchnia ogółem: 1,4 ha, w tym :			
- zrealizowane	1,0	71,4	
- niezrealizowane	0,4	28,6	
ZPi:			
Powierzchnia ogółem: 0,7 ha, w tym :			
- zrealizowane	0,6	85,7	
- niezrealizowane	0,1	14,3	
<b>W zakresie terenów komunikacyjnych</b>			
KDZ:			
Powierzchnia ogółem: 7,54 ha, w tym:			
-zrealizowane	7,54	100	
KDL:			
Powierzchnia ogółem: 6,8 ha, w tym:			
-zrealizowane	6,8	100	
KDD:			
Powierzchnia ogółem: 7,59 ha, w tym:			
-zrealizowane	6,99	92,03	
-niezrealizowane	0,61	7,97	
<b>Zgodność z zakresem</b>	Map zagrożenia powodziowego	Nie	
	Osuwiska	Nie dotyczy	
	Terenów górniczych	Nie dotyczy	

## Łąki Nowohuckie

	Numer i data uchwały:	CXIV/3009/18 z dnia 24.10.2018 r.		
	Obowiązuje od:	22.11.2018 r.		
	Wyroki sądowe lub rozstrzygnięcia nadzorcze:	Brak		
	Wnioski o zmianę planu (zgodne ze Studium):	Przed sporządzeniem	Zrealizowane w mpzp	Po uchwaleniu
		2	0	2 (0)
Stopień aktualności ustaleń planistycznych:				
Cele planu				Realizacja celu
	Ochrona wartościowych elementów środowiska przyrodniczego poprawa warunków życia mieszkańców poprzez powiększanie terenów zieleni urządzonej, umożliwienie zagospodarowania i uporządkowania przestrzennego obszaru w oparciu o zasady kształtowania ładu przestrzennego przyjęte w Studium.			<b>Tak</b>
Powierzchnia planu	151,5 ha (0,46% powierzchni miasta)			
Bilans terenów inwestycyjnych			Stopień realizacji (ha):	Stopień realizacji (%):
	MW:			
	Powierzchnia ogółem: 3,9 ha, w tym:			
	- tereny inwestycyjne zainwestowane		3,2	82,1
	- tereny umożliwiające realizację inwestycji		0,7	17,9
	U:			
	Powierzchnia ogółem: 3,2 ha, w tym:			
- tereny inwestycyjne zainwestowane		2,5	78,1	
- tereny umożliwiające realizację inwestycji		0,7	21,9	
MN:				
Powierzchnia ogółem: 0,4 ha, w tym:				
- tereny inwestycyjne zainwestowane		0,3	75	
- tereny umożliwiające realizację inwestycji		0,1	25	
P:				
Powierzchnia ogółem: 0,1 ha, w tym:				
- tereny inwestycyjne zainwestowane		0,1	100	
Stopień realizacji ustaleń planu	<b>W zakresie terenów zielonych</b>			
	ZN:			
	Powierzchnia ogółem: 59,5 ha, w tym :			
	- zrealizowane		59,5	100
	R:			
Powierzchnia ogółem: 25,5 ha, w tym :				
- zrealizowane		25,3	99,2	
- niezrealizowane		0,2	0,8	
ZD:				
Powierzchnia ogółem: 19,4 ha, w tym :				

	- zrealizowane	19,4	100
	ZP: Powierzchnia ogółem: 15,0 ha, w tym :		
	- zrealizowane	15,0	100
	Rp: Powierzchnia ogółem: 10,1 ha, w tym :		
	- zrealizowane	10,1	100
	ZPb: Powierzchnia ogółem: 0,3 ha, w tym :		
	- zrealizowane	0,3	100
	WSr: Powierzchnia ogółem: 0,2 ha, w tym :		
	- zrealizowane	0,2	100
<b>W zakresie terenów komunikacyjnych</b>			
	KDZ: Powierzchnia ogółem: 4,84 ha, w tym:		
	-zrealizowane	3,16	65,29
	-niezrealizowane	1,68	34,71
	KDL: Powierzchnia ogółem: 0,98 ha, w tym:		
	-zrealizowane	0,98	100
	KDD: Powierzchnia ogółem: 0,85 ha, w tym:		
	-zrealizowane	0,71	83,48
	-niezrealizowane	0,14	16,52
<b>Zgodność z zakresie</b>	Map zagrożenia powodziowego	Nie	
	Osuwiska	Tak	
	Terenów górniczych	Tak	

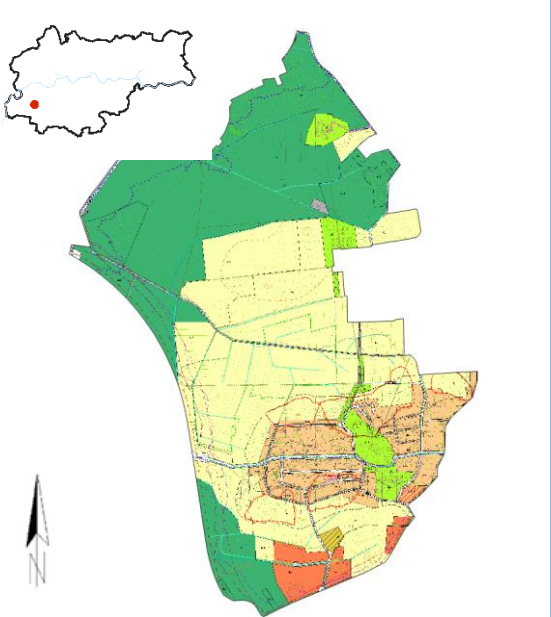
## Rejon Alei Ignacego Daszyńskiego

	Numer i data uchwały:	CXIV/3010/18 z dnia 24.10.2018 r.		
	Obowiązuje od:	22.11.2018 r.		
	Wyroki sądowe lub rozstrzygnięcia nadzorcze:	Brak		
	Wnioski o zmianę planu (zgodne ze Studium):	Przed sporządzeniem	Zrealizowane w mpzp	Po uchwaleniu
		3	2	4 (3)
Stopień aktualności ustaleń planistycznych:				

Cele planu		Realizacja celu	
	Ochrona sylwety Starego Miasta poprzez:	<b>Tak</b>	
	<ul style="list-style-type: none"> <li>określenie zasad ochrony istniejącego układu urbanistycznego i istniejących zespołów zabudowy w zakresie kompozycji oraz gabarytów zabudowy;</li> </ul>	<b>Tak</b>	
	<ul style="list-style-type: none"> <li>stworzenie warunków dla przeprowadzenia procesu rewitalizacji;</li> </ul>	<b>Tak</b>	
	<ul style="list-style-type: none"> <li>zapewnienie prawidłowego funkcjonowania obszaru, przede wszystkim poprzez zachowanie zasad ładu przestrzennego;</li> </ul>	<b>Tak</b>	
	<ul style="list-style-type: none"> <li>zachowanie kompozycji założenia urbanistycznego alei Ignacego Daszyńskiego;</li> </ul>	<b>Tak</b>	
	<ul style="list-style-type: none"> <li>ochronę istniejącej zieleni przestrzeni publicznych i wewnątrz kwartałów zabudowy;</li> <li>rozwiązanie problemów komunikacyjnych - zwłaszcza w zakresie parkowania.</li> </ul>	<b>Tak</b>	
Powierzchnia planu	45,7 ha (0,14% powierzchni miasta)		
Bilans terenów inwestycyjnych		Stopień realizacji (ha):	Stopień realizacji (%):
	MW:		
	Powierzchnia ogółem: 14,0 ha, w tym:		
	- tereny inwestycyjne zainwestowane	13,7	97,9
	- tereny umożliwiające realizację inwestycji	0,3	2,1
	U:		
	Powierzchnia ogółem: 6,5 ha, w tym:		
- tereny inwestycyjne zainwestowane	6,5	100	
UC/U:			
Powierzchnia ogółem: 4,2 ha, w tym:			
- tereny inwestycyjne zainwestowane	4,2	100	
US:			
Powierzchnia ogółem: 2,6 ha, w tym:			
- tereny inwestycyjne zainwestowane	2,6	100	
MW/U:			
Powierzchnia ogółem: 2,5 ha, w tym:			
- tereny inwestycyjne zainwestowane	2,4	96	
- tereny umożliwiające realizację inwestycji	0,1	4	

<b>Stopień realizacji ustaleń planu</b>	<b>W zakresie terenów zielonych</b>		
	ZC: Powierzchnia ogółem: 4,3 ha, w tym : - zrealizowane	4,3	100
	ZP: Powierzchnia ogółem: 2,3 ha, w tym : - zrealizowane	2,3	100
	<b>W zakresie terenów komunikacyjnych</b>		
	KDZT: Powierzchnia ogółem: 1,85 ha, w tym: -zrealizowane	1,85	100
	KDL: Powierzchnia ogółem: 2,53 ha, w tym: -zrealizowane	2,53	100
KDD: Powierzchnia ogółem: 4,11 ha, w tym: -zrealizowane	4,11	100	
<b>Zgodność z zakresem</b>	Map zagrożenia powodziowego	Nie	
	Osuwiska	Nie dotyczy	
	Terenów górniczych	Nie dotyczy	

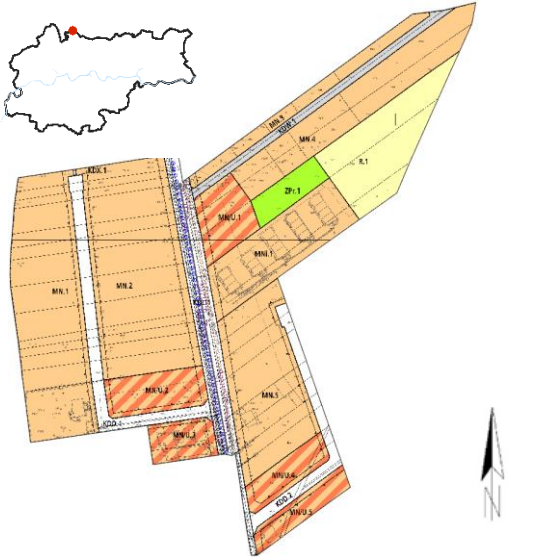
## Skotniki i Kostrze – Obszar Łąkowy

	Numer i data uchwały:	VI/111/19 z dnia 30.01.2019 r.		
	Obowiązuje od:	02.03.2019 r.		
	Wyroki sądowe lub rozstrzygnięcia nadzorcze:	Brak		
	Wnioski o zmianę planu (zgodne ze Studium):	Przed sporządzeniem	Zrealizowane w mpzp	Po uchwaleniu
		5	2	19 (1)
Stopień aktualności ustaleń planistycznych:				
<b>Cele planu</b>				Realizacja celu
	<p>Ochrona walorów przyrodniczych i krajobrazowych terenów łąkowych oraz wykorzystanie ich w celu wzmocnienia roli obszaru w systemie przyrodniczym Miasta, z uwzględnieniem istniejących zbiorowisk roślinnych i naturalnej różnorodności biologicznej, w tym siedlisk na obszarach objętych systemem Natura 2000; Ponadto plan określa formalno-prawne warunki rozwoju terenów zabudowy mieszkaniowej Skotnik oraz terenów usług w rejonie ul. Skotnickiej i węzła autostradowego.</p>			<b>Tak</b>
<b>Powierzchnia planu</b>	394,2 ha (1,20% powierzchni miasta)			
<b>Bilans terenów inwestycyjnych</b>		Stopień realizacji (ha):	Stopień realizacji (%):	
	MN:			
	Powierzchnia ogółem: 39,0 ha, w tym:			
	- tereny inwestycyjne zainwestowane	22,9	58,7	
	- tereny umożliwiające realizację inwestycji	16,1	41,3	
	U:			
Powierzchnia ogółem: 11,7 ha, w tym:				
- tereny inwestycyjne zainwestowane	5,5	47		
- tereny umożliwiające realizację inwestycji	6,2	53		
US:				
Powierzchnia ogółem: 1,2 ha, w tym:				
- tereny umożliwiające realizację inwestycji	1,2	100		
MN/U:				
Powierzchnia ogółem: 1,0 ha, w tym:				
- tereny umożliwiające realizację inwestycji	1,0	100		
<b>Stopień realizacji ustaleń planu</b>	<b>W zakresie terenów zielonych</b>			
	R:			
	Powierzchnia ogółem: 123,8 ha, w tym :			
	- zrealizowane	117,8	95,2	
- niezrealizowane	6,0	4,8		
ZL:				
Powierzchnia ogółem: 101,2 ha, w tym :				
- zrealizowane	101,2	100		

	ZN: Powierzchnia ogółem: 45,9 ha, w tym : - zrealizowane - niezrealizowane	41,4 4,5	90,2 9,8
	Rz: Powierzchnia ogółem: 38,3 ha, w tym : - zrealizowane	38,3	100
	ZPf: Powierzchnia ogółem: 9,9 ha, w tym : - zrealizowane	9,9	100
	ZPb: Powierzchnia ogółem: 5,4 ha, w tym : - zrealizowane	5,4	100
	ZP: Powierzchnia ogółem: 1,1 ha, w tym : - zrealizowane	1,1	100
	<b>W zakresie terenów komunikacyjnych</b>		
	KDA: Powierzchnia ogółem: 0,65 ha, w tym: -zrealizowane	0,65	100
	KDZ: Powierzchnia ogółem: 0,74 ha, w tym: -zrealizowane	0,74	100
	KDL: Powierzchnia ogółem: 6,45 ha, w tym: -zrealizowane -niezrealizowane	5,64 0,81	87,5 12,5
	KDD: Powierzchnia ogółem: 4,48 ha, w tym: -zrealizowane -niezrealizowane	3,92 0,57	87,31 12,69
Zgodność z zakresie	Map zagrożenia powodziowego	Nie	
	Osuwiska	Tak	
	Terenów górniczych	Nie dotyczy	

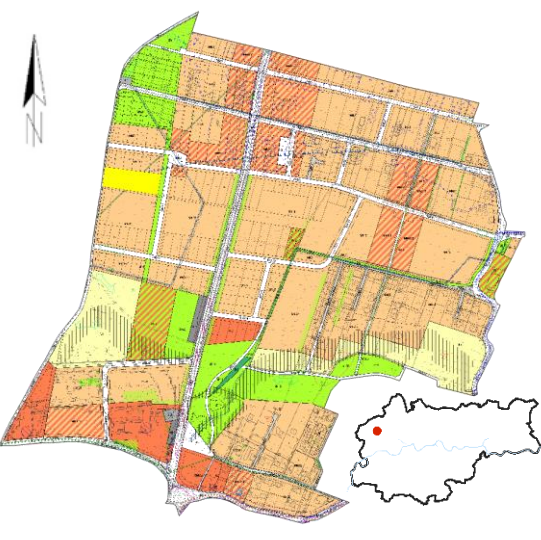


## Witkowice - Północ

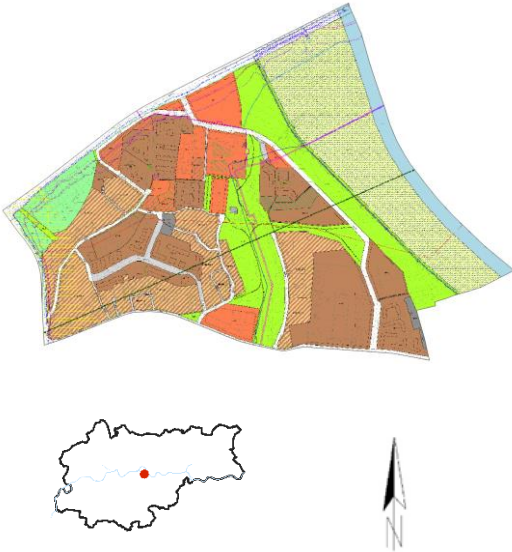
	Numer i data uchwały:	VI/112/19 z dnia 30.01.2019 r.		
	Obowiązuje od:	02.03.2019 r.		
	Wyroki sądowe lub rozstrzygnięcia nadzorcze:	Brak		
	Wnioski o zmianę planu (zgodne ze Studium):	Przed sporządzeniem	Zrealizowane w mpzp	Po uchwaleniu
		10	10	6 (2)
Stopień aktualności ustaleń planistycznych:				
<b>Cele planu</b>	Realizacja celu			
	Zapewnienie warunków prawnych wyznaczających rozwiązania funkcjonalno - przestrzenne, uwzględniając: relacje z terenami otaczającymi, prawidłową obsługę komunikacyjną wewnątrz obszaru oraz powiązania z układem komunikacyjnym miasta i systemowe rozwiązania w zakresie infrastruktury technicznej.			<b>Tak</b>
<b>Powierzchnia planu</b>	7,8 ha (0,02% powierzchni miasta)			
<b>Bilans terenów inwestycyjnych</b>		Stopień realizacji (ha):	Stopień realizacji (%):	
	MN: Powierzchnia ogółem: 4,3 ha, w tym: - tereny inwestycyjne zainwestowane - tereny umożliwiające realizację inwestycji	1,0 3,3	23,3 76,7	
	MN/U: Powierzchnia ogółem: 1,1 ha, w tym: - tereny inwestycyjne zainwestowane - tereny umożliwiające realizację inwestycji	0,2 0,9	18,2 81,8	
	MNi: Powierzchnia ogółem: 0,6 ha, w tym: - tereny inwestycyjne zainwestowane	---	---	
<b>Stopień realizacji ustaleń planu</b>	<b>W zakresie terenów zielonych</b>			
	R: Powierzchnia ogółem: 0,6 ha, w tym : - zrealizowane	0,6	100	
	ZPr: Powierzchnia ogółem: 0,2 ha, w tym : - zrealizowane	0,2	100	
	<b>W zakresie terenów komunikacyjnych</b>			
KDL: Powierzchnia ogółem: 0,48 ha, w tym: -zrealizowane	0,48	100		
KDD: Powierzchnia ogółem: 0,51 ha, w tym: -zrealizowane -niezrealizowane	0,1 0,41	19,33 80,67		

Zgodność z zakresem	Map zagrożenia powodziowego	Nie dotyczy
	Osuwiska	Nie dotyczy
	Terenów górniczych	Nie dotyczy

## Rejon ulic Podłużnej i Pylnej

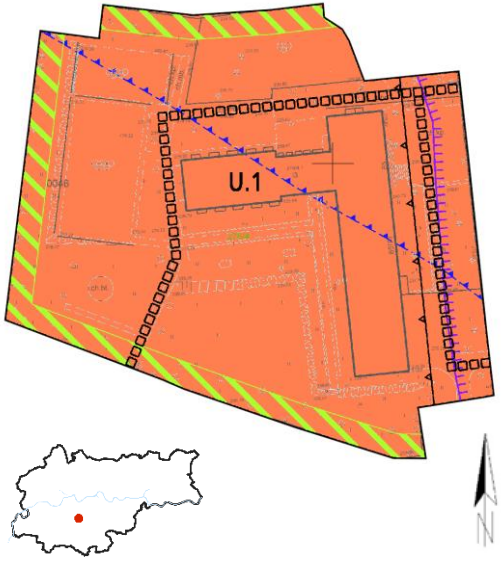
	Numer i data uchwały:	VII/120/19 z dnia 13.02.2019 r.		
	Obowiązuje od:	13.03.2019 r.		
	Wyroki sądowe lub rozstrzygnięcia nadzorcze:	Prawomocny od 18 maja 2023 r. wyrok WSA w Krakowie z 12 września 2019 r. dot. 0,57 ha (0,72% pow. planu).		
	Wnioski o zmianę planu (zgodne ze Studium):	Przed sporządzeniem	Zrealizowane w mpzp	Po uchwaleniu
		3	3	0
Stopień aktualności ustaleń planistycznych:				
<b>Cele planu</b>				Realizacja celu
	Stworzenie warunków dla zrównoważonego rozwoju poprzez ustalenie zasad zagospodarowania ze szczególnym uwzględnieniem integracji terenów zieleni i terenów zabudowy mieszkaniowej jednorodzinnej wraz z niezbędną infrastrukturą techniczną, komunikacyjną i społeczno - usługową oraz harmonijnego kształtowania przestrzeni pomiędzy istniejącym i przyszłym zagospodarowaniem.			<b>Tak</b>
<b>Powierzchnia planu</b>	79,3 ha (0,24% powierzchni miasta)			
<b>Bilans terenów inwestycyjnych</b>		Stopień realizacji (ha):	Stopień realizacji (%):	
	MN:			
	Powierzchnia ogółem: 39,8 ha, w tym:			
	- tereny inwestycyjne zainwestowane	11,7	29,4	
	- tereny umożliwiające realizację inwestycji	28,1	70,6	
	MN/U:			
	Powierzchnia ogółem: 8,1 ha, w tym:			
	- tereny inwestycyjne zainwestowane	1,3	16	
	- tereny umożliwiające realizację inwestycji	6,8	84	
	U:			
Powierzchnia ogółem: 2,3 ha, w tym:				
- tereny inwestycyjne zainwestowane	1,8	78,3		
- tereny umożliwiające realizację inwestycji	0,5	21,7		
Ui:				
Powierzchnia ogółem: 0,9 ha, w tym:				
- tereny inwestycyjne zainwestowane	0,6	66,7		
- tereny umożliwiające realizację inwestycji	0,3	33,3		
Uo:				
Powierzchnia ogółem: 0,6 ha, w tym:				
- tereny umożliwiające realizację inwestycji	0,6	100		
US:				
Powierzchnia ogółem: 1,9 ha, w tym:				
- tereny umożliwiające realizację inwestycji	1,9	100		
<b>Stopień realizacji ustaleń planu</b>	<b>W zakresie terenów zielonych</b>			
	R:			
	Powierzchnia ogółem: 6,0 ha, w tym :			

	- zrealizowane	5,7	95
	- niezrealizowane	0,3	5
	ZL: Powierzchnia ogółem: 0,1 ha, w tym :		
	- zrealizowane	0,1	100
	ZP: Powierzchnia ogółem: 5,2 ha, w tym :		
	- zrealizowane	5,2	100
	ZPo: Powierzchnia ogółem: 2,0 ha, w tym :		
	- zrealizowane	2,0	100
	ZPz: Powierzchnia ogółem: 1,2 ha, w tym :		
	- zrealizowane	1,2	100
<b>W zakresie terenów komunikacyjnych</b>			
	KDZ: Powierzchnia ogółem: 2,57 ha, w tym:		
	-zrealizowane	2,57	100
	KDL: Powierzchnia ogółem: 1,25 ha, w tym:		
	-zrealizowane	1,25	100
	KDD: Powierzchnia ogółem: 5,1 ha, w tym:		
	-zrealizowane	2,18	42,75
	-niezrealizowane	2,92	57,25
<b>Zgodność z zakresem</b>	Map zagrożenia powodziowego	Nie	
	Osuwiska	Nie dotyczy	
	Terenów górniczych	Nie dotyczy	

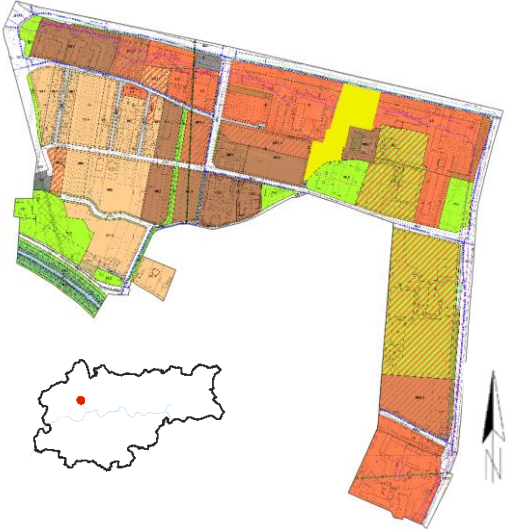
Rejon ulicy Koszykarskiej				
	Numer i data uchwały:	XII/191/19 z dnia 27.03.2019 r.		
	Obowiązuje od:	20.04.2019 r.		
	Wyroki sądowe lub rozstrzygnięcia nadzorcze:	Prawomocny od 13 września 2023 r. wyrok WSA w Krakowie z 6 marca 2020 r. dot. 0,01 ha (0,01% pow. planu).		
	Wnioski o zmianę planu (zgodne ze Studium):	Przed sporządzeniem	Zrealizowane w mpzp	Po uchwaleniu
		0	0	0
Stopień aktualności ustaleń planistycznych:				
Cele planu			Realizacja celu	
	Zabezpieczenie przed presją inwestycyjną terenów stanowiących istotny element zabezpieczenia przeciwpowodziowego;		Tak	
	Ochrona terenów zieleni urządzonej – park „Ogród Płaszów”;		Tak	
	Utrzymanie istniejących Rodzinych Ogrodów Działkowych o uregulowanym stanie prawnym;		Tak	
	Wyznaczenie nowych standardów przestrzennych i wskaźników zabudowy dla terenów inwestycyjnych.		Tak	
Powierzchnia planu	104,4 ha (0,32% powierzchni miasta)			
Bilans terenów inwestycyjnych		Stopień realizacji (ha):	Stopień realizacji (%):	
	MW:			
	Powierzchnia ogółem: 22,9 ha, w tym:			
	- tereny inwestycyjne zainwestowane	16,6	72,5	
	- tereny umożliwiające realizację inwestycji	6,3	27,5	
	MN/MWn:			
	Powierzchnia ogółem: 16,1 ha, w tym:			
	- tereny inwestycyjne zainwestowane	12,1	75,2	
	- tereny umożliwiające realizację inwestycji	4,0	24,8	
	U:			
Powierzchnia ogółem: 6,1 ha, w tym:				
- tereny inwestycyjne zainwestowane	2,9	47,5		
- tereny umożliwiające realizację inwestycji	3,2	52,5		
Uo:				
Powierzchnia ogółem: 2,0 ha, w tym:				
- tereny inwestycyjne zainwestowane	1,5	75		
- tereny umożliwiające realizację inwestycji	0,5	25		
MW/U:				
Powierzchnia ogółem: 1,5 ha, w tym:				
- tereny inwestycyjne zainwestowane	0,5	33,3		
- tereny umożliwiające realizację inwestycji	1,0	66,7		
Stopień realizacji ustaleń planu	W zakresie terenów zielonych			
	R/ZZ:			

	Powierzchnia ogółem: 18,8 ha, w tym : - zrealizowane	18,8	100
	ZP: Powierzchnia ogółem: 17,5 ha, w tym : - zrealizowane	17,5	100
	ZD: Powierzchnia ogółem: 3,7 ha, w tym : - zrealizowane	3,7	100
	<b>W zakresie terenów komunikacyjnych</b>		
	KDGT: Powierzchnia ogółem: 3,49 ha, w tym: -zrealizowane	3,49	100
	KDZT: Powierzchnia ogółem: 0,7 ha, w tym: -zrealizowane	0,7	100
	KDZ: Powierzchnia ogółem: 2,57ha, w tym: -zrealizowane	2,57	100
	KDL: Powierzchnia ogółem: 4,07 ha, w tym: -zrealizowane	3,02	74,3
	-niezrealizowane	1,05	25,7
	KDD: Powierzchnia ogółem: 7,33 ha, w tym: -zrealizowane	7,22	98,53
-niezrealizowane	0,11	1,47	
<b>Zgodność z zakresem</b>	Map zagrożenia powodziowego	Nie	
	Osuwiska	Nie dotyczy	
	Terenów górniczych	Nie dotyczy	

## Fredry Szkoła

	Numer i data uchwały:	XII/217/19 z dnia 27.03.2019 r.		
	Obowiązuje od:	20.04.2019 r.		
	Wyroki sądowe lub rozstrzygnięcia nadzorcze:	Brak		
	Wnioski o zmianę planu (zgodne ze Studium):	Przed sporządzeniem	Zrealizowane w mpzp	Po uchwaleniu
		2	2	1 (1)
Stopień aktualności ustaleń planistycznych:				
Cele planu	Określenie zasad rozbudowy placówki oświatowej. Realizacja tej inwestycji wpłynie na poprawę warunków nauki oraz poszerzenie oferty edukacyjnej Miasta, a także przyczyni się do rozwoju dzielnicy.		Realizacja celu  <b>Tak</b>	
Powierzchnia planu	1,0 ha (<0,01% powierzchni miasta)			
Bilans terenów inwestycyjnych			Stopień realizacji (ha):	
	U: Powierzchnia ogółem: 1,0 ha, w tym: - tereny inwestycyjne zainwestowane		1,0	
Stopień realizacji ustaleń planu	<b>W zakresie terenów zielonych</b>			
	Brak			
	<b>W zakresie terenów komunikacyjnych</b>			
Brak				
Zgodność z zakresem	Map zagrożenia powodziowego	Nie dotyczy		
	Osuwiska	Nie dotyczy		
	Terenów górniczych	Tak		

## Armii Krajowej - Piastowska


	Numer i data uchwały:	XII/218/19 z dnia 27.03.2019 r.		
	Obowiązuje od:	20.04.2019 r.		
	Wyroki sądowe lub rozstrzygnięcia nadzorcze:	Brak		
	Wnioski o zmianę planu (zgodne ze Studium):	Przed sporządzeniem	Zrealizowane w mpzp	Po uchwaleniu
		2	1	0
Stopień aktualności ustaleń planistycznych:				

<b>Cele planu</b>		Realizacja celu	
	Ustanowienie regulacji prawnych, które stworzą nowe możliwości inwestycyjne z poszanowaniem warunków ekofizjograficznych obszaru;	<b>Tak</b>	
	Zachowanie i ochrona terenów zieleni urządzonej, w tym terenów użytkowanych w formie ogrodów działkowych oraz umożliwienie wykorzystania zielonych wewnątrz kwartałów zabudowy dla potrzeb mieszkańców;	<b>Tak</b>	
	Kształtowanie układów urbanistycznych uwzględniających wielkomiejski charakter ul. Armii Krajowej;	<b>Tak</b>	
	Porządkowanie obecnych i przyszłych procesów inwestycyjnych przy zachowaniu ładu przestrzennego i wysokich standardów estetycznych;	<b>Tak</b>	
	Kształtowanie przestrzeni publicznych, w tym ochrona i zachowanie terenów zieleni.	<b>W toku</b>	
<b>Powierzchnia planu</b>	56,6 ha (0,17% powierzchni miasta)		
<b>Bilans terenów inwestycyjnych</b>		Stopień realizacji (ha):	Stopień realizacji (%):
	U:		
	Powierzchnia ogółem: 12,1 ha, w tym:		
	- tereny inwestycyjne zainwestowane	7,8	64,5
	- tereny umożliwiające realizację inwestycji	4,3	35,5
	MN:		
	Powierzchnia ogółem: 8,4 ha, w tym:		
	- tereny inwestycyjne zainwestowane	4,6	54,8
- tereny umożliwiające realizację inwestycji	3,8	45,2	
US:			
Powierzchnia ogółem: 7,7 ha, w tym:			
- tereny inwestycyjne zainwestowane	7,7	100	
MW:			
Powierzchnia ogółem: 5,6 ha, w tym:			
- tereny inwestycyjne zainwestowane	4,9	87,5	
- tereny umożliwiające realizację inwestycji	0,7	12,5	
MW/U:			
Powierzchnia ogółem: 4,1 ha, w tym:			
- tereny inwestycyjne zainwestowane	2,6	63,4	



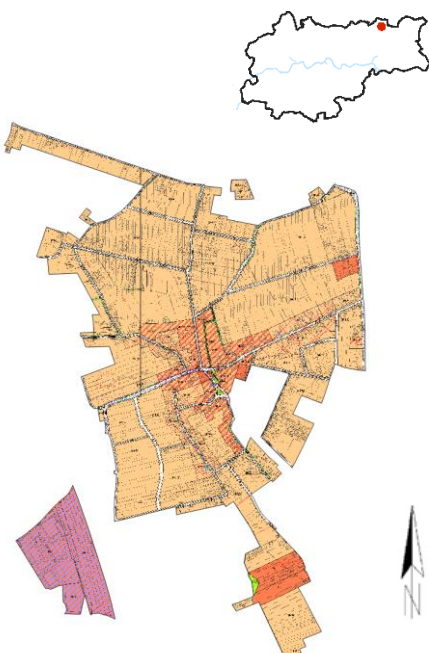
	- tereny umożliwiające realizację inwestycji MWi: Powierzchnia ogółem: 1,5 ha, w tym: - tereny inwestycyjne zainwestowane	1,5 ---	36,6 ---
	MN/U: Powierzchnia ogółem: 0,4 ha, w tym: - tereny inwestycyjne zainwestowane - tereny umożliwiające realizację inwestycji	0,1 0,3	25 75
	MNi/U: Powierzchnia ogółem: 0,3 ha, w tym: - tereny inwestycyjne zainwestowane	---	---
Stopień realizacji ustaleń planu	<b>W zakresie terenów zielonych</b>		
	ZPr: Powierzchnia ogółem: 2,8 ha, w tym : - zrealizowane	2,8	100
	ZPo: Powierzchnia ogółem: 2,2 ha, w tym : - zrealizowane	2,2	100
	ZP: Powierzchnia ogółem: 0,4 ha, w tym : - zrealizowane	0,4	100
	ZPi: Powierzchnia ogółem: 0,4 ha, w tym : - zrealizowane	0,4	100
	<b>W zakresie terenów komunikacyjnych</b>		
	KDGP: Powierzchnia ogółem: 1,12 ha, w tym: -niezrealizowane	1,12	100
	KDZT: Powierzchnia ogółem: 1,97 ha, w tym: -zrealizowane	1,97	100
	KDZ: Powierzchnia ogółem: 2,87 ha, w tym: -zrealizowane	2,87	100
	KDL: Powierzchnia ogółem: 1,72 ha, w tym: -zrealizowane	1,72	100
KDD: Powierzchnia ogółem: 1,61 ha, w tym: -zrealizowane -niezrealizowane	1,04 0,57	64,52 35,48	
Zgodność z zakresie	Map zagrożenia powodziowego	Nie	
	Osuwiska	Nie dotyczy	
	Terenów górniczych	Nie dotyczy	

## Rejon ulic Pachońskiego, Wyki, Łokietka

	Numer i data uchwały:	XVI/312/19 z dnia 22.05.2019 r.		
	Obowiązuje od:	18.06.2019 r.		
	Wyroki sądowe lub rozstrzygnięcia nadzorcze:	Wyrok Wojewódzkiego Sądu Administracyjnego w Krakowie z dnia 23 marca 2022 r.		
	Wnioski o zmianę planu (zgodne ze Studium):	Przed sporządzeniem	Zrealizowane w mpzp	Po uchwaleniu
		126	126	0
Stopień aktualności ustaleń planistycznych:				
<b>Cele planu</b>				Realizacja celu
	Stworzenie warunków zrównoważonego rozwoju ze szczególnym uwzględnieniem zasad integracji terenów zieleni urządzonej i terenów zabudowy mieszkaniowej jednorodzinnej i wielorodzinnej;			<b>Tak</b>
	Harmonijne kształtowanie zasad zagospodarowania przestrzeni między istniejącą i powstającą zabudową;			<b>Tak</b>
	Ochrona terenów zieleni urządzonej;			<b>Tak</b>
	Wyznaczenie zasad zagospodarowania przestrzeni publicznych;			<b>Tak</b>
Zachowanie rezerwy terenowej pod korytarz drogowy przeznaczony pod budowę przedłużenia ulicy Weissa.			<b>Tak</b>	
<b>Powierzchnia planu</b>	61,8 ha (0,19% powierzchni miasta)			
<b>Bilans terenów inwestycyjnych</b>			Stopień realizacji (ha):	Stopień realizacji (%):
	U:			
	Powierzchnia ogółem: 12,7 ha, w tym:			
	- tereny inwestycyjne zainwestowane	10,5	82,7	
	- tereny umożliwiające realizację inwestycji	2,2	17,3	
	MW:			
	Powierzchnia ogółem: 8,3 ha, w tym:			
	- tereny inwestycyjne zainwestowane	8,2	98,8	
	- tereny umożliwiające realizację inwestycji	0,1	1,2	
	MN:			
Powierzchnia ogółem: 7,2 ha, w tym:				
- tereny inwestycyjne zainwestowane	6,1	84,7		
- tereny umożliwiające realizację inwestycji	1,1	15,3		
MWn:				
Powierzchnia ogółem: 5,1 ha, w tym:				
- tereny inwestycyjne zainwestowane	5,1	100		
MW/U:				
Powierzchnia ogółem: 2,8 ha, w tym:				
- tereny inwestycyjne zainwestowane	1,7	60,7		
- tereny umożliwiające realizację inwestycji	1,1	39,3		
MWn/U:				
Powierzchnia ogółem: 2,1 ha, w tym:				

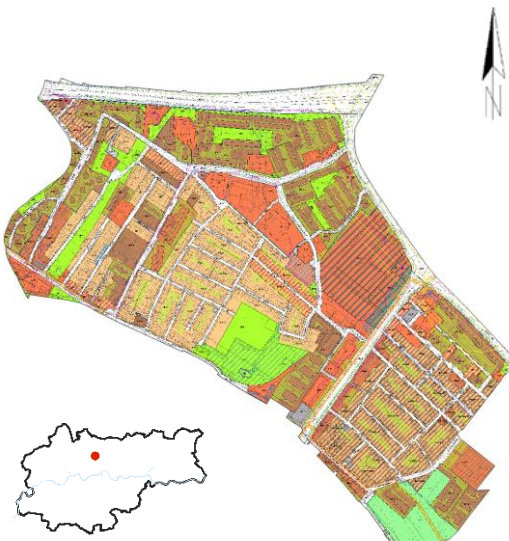
	- tereny inwestycyjne zainwestowane	2,0	95,2
	- tereny umożliwiające realizację inwestycji	0,1	4,8
	MNi/U: Powierzchnia ogółem: 1,4 ha, w tym:		
	- tereny inwestycyjne zainwestowane	1,3	92,9
	- tereny umożliwiające realizację inwestycji	- / 0,1	- / 7,1
	MN/MWn: Powierzchnia ogółem: 1,3 ha, w tym:		
	- tereny inwestycyjne zainwestowane	1,2	92,3
	- tereny umożliwiające realizację inwestycji	0,1	7,7
	MN/U: Powierzchnia ogółem: 1,1 ha, w tym:		
	- tereny inwestycyjne zainwestowane	1,0	90,9
	- tereny umożliwiające realizację inwestycji	0,1	9,1
	US: Powierzchnia ogółem: 0,5 ha, w tym:		
	- tereny inwestycyjne zainwestowane	0,5	100
	MWi: Powierzchnia ogółem: 0,3 ha, w tym:		
	- tereny inwestycyjne zainwestowane	---	---
	Uo: Powierzchnia ogółem: 0,2 ha, w tym:		
	- tereny inwestycyjne zainwestowane	0,2	100
	MWi/U: Powierzchnia ogółem: 0,1 ha, w tym:		
	- tereny inwestycyjne zainwestowane	---	---
<b>Stopień realizacji ustaleń planu</b>	<b>W zakresie terenów zielonych</b>		
	ZP: Powierzchnia ogółem: 4,5 ha, w tym :		
	- zrealizowane	4,5	100
	<b>W zakresie terenów komunikacyjnych</b>		
	KDGPT: Powierzchnia ogółem: 5,99 ha, w tym:		
	-zrealizowane	5,99	100
	KDZ: Powierzchnia ogółem: 0,4 ha, w tym:		
	-zrealizowane	0,4	100
KDL: Powierzchnia ogółem: 2,67 ha, w tym:			
-zrealizowane	2,67	100	
KDD: Powierzchnia ogółem: 3,26 ha, w tym:			
-zrealizowane	2,76	84,65	
-niezrealizowane	0,5	15,35	
<b>Zgodność z zakresie</b>	Map zagrożenia powodziowego	Nie dotyczy	
	Osuwiska	Nie dotyczy	
	Terenów górniczych	Nie dotyczy	

## Łuczanowice II – części A, B, C

	Numer i data uchwały:	XVI/339/19 z dnia 22.05.2019 r.		
	Obowiązuje od:	18.06.2019 r.		
	Wyroki sądowe lub rozstrzygnięcia nadzorcze:	Brak		
	Wnioski o zmianę planu (zgodne ze Studium):	Przed sporządzeniem	Zrealizowane w mpzp	Po uchwaleniu
		8	8	2 (1)
Stopień aktualności ustaleń planistycznych:				

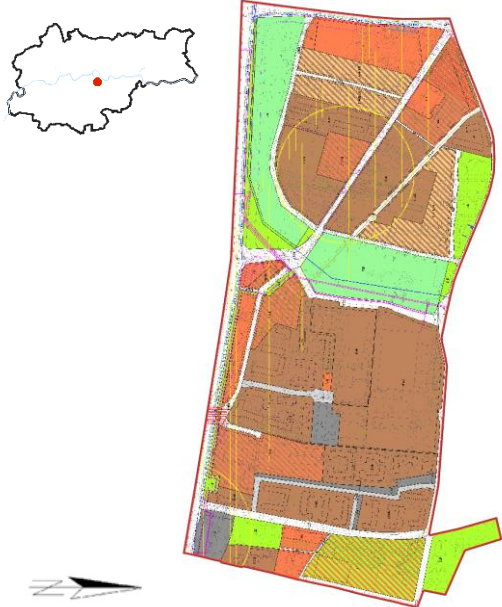
<b>Cele planu</b>		Realizacja celu	
	Zachowanie walorów historycznego układu urbanistycznego dawnej wsi Łuczanowice;	<b>Tak</b>	
	Ukształtowanie zasad i warunków dla nowej zabudowy mieszkaniowej, jako podporządkowanych ochronie przyrodniczej i krajobrazowej obszaru;	<b>Tak</b>	
	Wyznaczenie zasad integracji przestrzennej i funkcjonalnej obszaru ze strukturą miasta, w tym zasad dotyczących dostępności komunikacyjnej obszaru;	<b>Tak</b>	
	Określenia zasad rozbudowy i modernizacji infrastruktury technicznej.	<b>Tak</b>	
<b>Powierzchnia planu</b>	212,6 ha (0,65% powierzchni miasta)		
<b>Bilans terenów inwestycyjnych</b>		Stopień realizacji (ha):	Stopień realizacji (%):
	MN:		
	Powierzchnia ogółem: 160,9 ha, w tym:		
	- tereny inwestycyjne zainwestowane	45,7	28,4
	- tereny umożliwiające realizację inwestycji	115,2	71,6
	MN/U:		
	Powierzchnia ogółem: 13,0 ha, w tym:		
	- tereny inwestycyjne zainwestowane	8,8	67,7
	- tereny umożliwiające realizację inwestycji	4,2	32,3
	MNi:		
Powierzchnia ogółem: 0,5 ha, w tym:			
- tereny inwestycyjne zainwestowane	---	---	
P/U:			
Powierzchnia ogółem: 15,7 ha, w tym:			
- tereny inwestycyjne zainwestowane	7,0	44,6	
- tereny umożliwiające realizację inwestycji	8,7	55,4	
U:			
Powierzchnia ogółem: 6,4 ha, w tym:			
- tereny inwestycyjne zainwestowane	3,4	53,1	
- tereny umożliwiające realizację inwestycji	3,0	46,9	

<b>Stopień realizacji ustaleń planu</b>	<b>W zakresie terenów zielonych</b>		
	ZPb: Powierzchnia ogółem: 0,6 ha, w tym : - zrealizowane	0,6	100
	ZPz: Powierzchnia ogółem: 0,1 ha, w tym : - zrealizowane	0,1	100
	<b>W zakresie terenów komunikacyjnych</b>		
	KDZ: Powierzchnia ogółem: 3,73 ha, w tym: -zrealizowane	3,73	100
	KDL: Powierzchnia ogółem: 2,96 ha, w tym: -zrealizowane	2,96	100
<b>Zgodność z zakresie</b>	KDD: Powierzchnia ogółem: 8,39 ha, w tym: -zrealizowane	7,04	83,88
	-niezrealizowane	1,35	16,12
	Map zagrożenia powodziowego	Nie dotyczy	
Osuwiska	Nie dotyczy		
Terenów górniczych	Nie dotyczy		

Olsza				
	Numer i data uchwały:	XXVII/613/19 z dnia 23.10.2019 r.		
	Obowiązuje od:	28.11.2019 r.		
	Wyroki sądowe lub rozstrzygnięcia nadzorcze:	Brak		
	Wnioski o zmianę planu (zgodne ze Studium):	Przed sporządzeniem	Zrealizowane w mpzp	Po uchwaleniu
		2	2, w tym 1 częściowo	1 (1)
Stopień aktualności ustaleń planistycznych:				
<b>Cele planu</b>			Realizacja celu	
	Określenie granicy pomiędzy terenami o przeważającej zabudowie jednorodzinnej i terenami zabudowy mieszkaniowej wielorodzinnej, wytyczenie zasad, na jakich należy realizować zabudowę osiedli;		<b>Tak</b>	
	Ochrona obiektów wpisanych do ewidencji zabytków ze szczególnym uwzględnieniem terenu Dworu Potockich;		<b>Tak</b>	
	Ochrona terenów zieleni urządzonej takich jak: tereny zieleni międzyblokowej oraz określenie zasad kształtowania przestrzeni publicznych uwzględniających program rehabilitacji krakowskich osiedli, w tym osiedla Olsza II.		<b>Tak</b>	
<b>Powierzchnia planu</b>	109,7 ha (0,33% powierzchni miasta)			
<b>Bilans terenów inwestycyjnych</b>			Stopień realizacji (ha):	
			Stopień realizacji (%):	
	MN:			
	Powierzchnia ogółem: 15,5 ha, w tym:			
	- tereny inwestycyjne zainwestowane	14,8	95,5	
	- tereny umożliwiające realizację inwestycji	0,7	4,5	
	MN/MWn:			
	Powierzchnia ogółem: 11,4 ha, w tym:			
	- tereny inwestycyjne zainwestowane	11,4	100	
	MN/U:			
Powierzchnia ogółem: 2,2 ha, w tym:				
- tereny inwestycyjne zainwestowane	2,2	100		
MW:				
Powierzchnia ogółem: 15,7 ha, w tym:				
- tereny inwestycyjne zainwestowane	15,3	97,5		
- tereny umożliwiające realizację inwestycji	0,4	2,5		
MW/U:				
Powierzchnia ogółem: 1,2 ha, w tym:				
- tereny inwestycyjne zainwestowane	0,9	75		
- tereny umożliwiające realizację inwestycji	0,3	25		
MWi:				
Powierzchnia ogółem: 3,5 ha, w tym:				
- tereny inwestycyjne zainwestowane	---	---		

	MWn: Powierzchnia ogółem: 2,8 ha, w tym: - tereny inwestycyjne zainwestowane	2,8	100
	MWn/U: Powierzchnia ogółem: 4,3 ha, w tym: - tereny inwestycyjne zainwestowane	4,3	100
	U: Powierzchnia ogółem: 9,6 ha, w tym: - tereny inwestycyjne zainwestowane	9,1	94,8
	- tereny umożliwiające realizację inwestycji	0,5	5,2
	U/MNi: Powierzchnia ogółem: 0,7 ha, w tym: - tereny inwestycyjne zainwestowane	0,6	85,7
	- tereny umożliwiające realizację inwestycji	0,1	14,3
	UC/U: Powierzchnia ogółem: 6,0 ha, w tym: - tereny inwestycyjne zainwestowane	6,0	100
	<b>W zakresie terenów zielonych</b>		
	ZD: Powierzchnia ogółem: 2,9 ha, w tym : - zrealizowane	2,9	100
	ZP: Powierzchnia ogółem: 5,3 ha, w tym : - zrealizowane	5,3	100
	ZPb: Powierzchnia ogółem: 0,2 ha, w tym : - niezrealizowane	0,2	100
	ZPd: Powierzchnia ogółem: 2,5 ha, w tym : - zrealizowane	2,0	80
	- niezrealizowane	0,5	20
	ZPz: Powierzchnia ogółem: 0,9 ha, w tym : - zrealizowane	0,9	100
	<b>W zakresie terenów komunikacyjnych</b>		
	KDGPT: Powierzchnia ogółem: 5,71 ha, w tym: -zrealizowane	5,71	100
	KDZT: Powierzchnia ogółem: 2,68 ha, w tym: -zrealizowane	2,68	100
	KDZ: Powierzchnia ogółem: 2 ha, w tym: -zrealizowane	2	100
	KDL: Powierzchnia ogółem: 3,58 ha, w tym: -zrealizowane	3,58	100
	KDD: Powierzchnia ogółem: 9,28 ha, w tym: -zrealizowane	9,28	100
<b>Zgodność z zakresem</b>	Map zagrożenia powodziowego	Nie dotyczy	
	Osuwiska	Nie dotyczy	
	Terenów górniczych	Nie dotyczy	

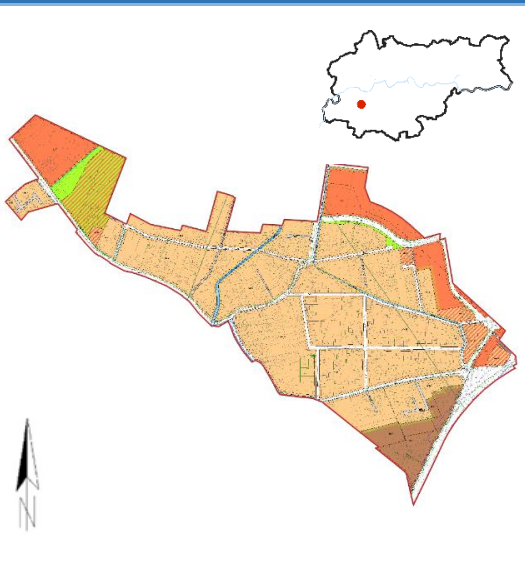
## Rejon ulicy Przewóz

	Numer i data uchwały:	XXVIII/710/19 z dnia 06.11.2019 r.		
	Obowiązuje od:	06.12.2019 r.		
	Wyroki sądowe lub rozstrzygnięcia nadzorcze:	Brak		
	Wnioski o zmianę planu (zgodne ze Studium):	Przed sporządzeniem	Zrealizowane w mpzp	Po uchwaleniu
		0	0	0
Stopień aktualności ustaleń planistycznych:				
Cele planu				Realizacja celu
	Ochrona terenów zieleni urządzonej – park „Ogród Płaszów”;			<b>Tak</b>
	Utrzymanie istniejących Rodzinych Ogrodów Działkowych o uregulowanym stanie prawnym;			<b>Tak</b>
	Określenie zasad prawidłowego zagospodarowania istniejących rezerw terenów niezabudowanych oraz kierunków kształtowania przestrzeni publicznych ze szczególnym uwzględnieniem zieleni;			<b>Tak</b>
	Ochrona i określenie możliwości rozwoju terenu sportowo-rekreacyjnego;			<b>Tak</b>
	Wyznaczenie nowych standardów przestrzennych i wskaźników zabudowy dla terenów inwestycyjnych;			<b>Tak</b>
	Ukształtowanie prawidłowego układu komunikacyjnego.			<b>Tak</b>
Powierzchnia planu	78,6 ha (0,24% powierzchni miasta)			
Bilans terenów inwestycyjnych			Stopień realizacji (ha):	Stopień realizacji (%):
	MW:			
	Powierzchnia ogółem: 28,3 ha, w tym:			
	- tereny inwestycyjne zainwestowane	26,1	92,2	
	- tereny umożliwiające realizację inwestycji	2,2	7,8	
	MW/U:			
	Powierzchnia ogółem: 7,1 ha, w tym:			
	- tereny inwestycyjne zainwestowane	7,0	98,6	
- tereny umożliwiające realizację inwestycji	0,1	1,4		
U:				
Powierzchnia ogółem: 5,6 ha, w tym:				
- tereny inwestycyjne zainwestowane	3,9	69,6		
- tereny umożliwiające realizację inwestycji	1,7	30,4		
MN/MWn:				
Powierzchnia ogółem: 5,0 ha, w tym:				
- tereny inwestycyjne zainwestowane	4,0	80		
- tereny umożliwiające realizację inwestycji	1,0	20		



	US: Powierzchnia ogółem: 3,2 ha, w tym: - tereny inwestycyjne zainwestowane	3,2	100
Stopień realizacji ustaleń planu	<b>W zakresie terenów zielonych</b>		
	ZD: Powierzchnia ogółem: 8,2 ha, w tym : - zrealizowane	8,2	100
	ZP: Powierzchnia ogółem: 6,1 ha, w tym : - zrealizowane	6,1	100
	<b>W zakresie terenów komunikacyjnych</b>		
	KDZT: Powierzchnia ogółem: 4,45 ha, w tym: -zrealizowane	4,45	100
	KDL: Powierzchnia ogółem: 3,24 ha, w tym: -zrealizowane -niezrealizowane	2,99 0,25	92,25 7,75
	KDD: Powierzchnia ogółem: 3,83 ha, w tym: -zrealizowane -niezrealizowane	3,74 0,09	97,68 2,32
Zgodność z zakresem	Map zagrożenia powodziowego	Nie	
	Osuwiska	Nie dotyczy	
	Terenów górniczych	Nie dotyczy	

## Skotniki - Północ


	Numer i data uchwały:	XXVIII/711/19 z dnia 06.11.2019 r.		
	Obowiązuje od:	06.12.2019 r.		
	Wyroki sądowe lub rozstrzygnięcia nadzorcze:	Brak		
	Wnioski o zmianę planu (zgodne ze Studium):	Przed sporządzeniem	Zrealizowane w mpzp	Po uchwaleniu
		3	3	1 (0)
Stopień aktualności ustaleń planistycznych:				
Cele planu				Realizacja celu
	Stworzenie warunków prawnych dla uporządkowania przestrzennego obszaru z uwzględnieniem zasad zrównoważonego rozwoju i harmonijnego współistnienia zróżnicowanych funkcji, w tym zasad kształtowania nowej zabudowy mieszkaniowej jednorodzinnej i wielorodzinnej oraz zabudowy usługowej, w oparciu o przyjętą w Studium politykę przestrzenną.			<b>Tak</b>
Powierzchnia planu	81,9 ha (0,25% powierzchni miasta)			
Bilans terenów inwestycyjnych		Stopień realizacji (ha):	Stopień realizacji (%):	
	MN:			
	Powierzchnia ogółem: 47,9 ha, w tym:			
	- tereny inwestycyjne zainwestowane	34,7		72,4
	- tereny umożliwiające realizację inwestycji	13,2		27,6
	MN/U:			
	Powierzchnia ogółem: 2,1 ha, w tym:			
	- tereny inwestycyjne zainwestowane	1,4		66,7
	- tereny umożliwiające realizację inwestycji	0,7		33,3
	MW:			
Powierzchnia ogółem: 4,3 ha, w tym:				
- tereny inwestycyjne zainwestowane	2,6		60,5	
- tereny umożliwiające realizację inwestycji	1,7		39,5	
U:				
Powierzchnia ogółem: 9,8 ha, w tym:				
- tereny inwestycyjne zainwestowane	4,2		42,9	
- tereny umożliwiające realizację inwestycji	5,6		57,1	
US:				
Powierzchnia ogółem: 3,5 ha, w tym:				
- tereny inwestycyjne zainwestowane	3,1		88,6	
- tereny umożliwiające realizację inwestycji	0,4		11,4	
Stopień realizacji ustaleń planu	<b>W zakresie terenów zielonych</b>			
	ZP: Powierzchnia ogółem: 1,0 ha, w tym : - zrealizowane	1,0		100

	ZPi: Powierzchnia ogółem: 0,2 ha, w tym : - zrealizowane	0,2	100
	<b>W zakresie terenów komunikacyjnych</b>		
	KDGPT: Powierzchnia ogółem: 2,58 ha, w tym: -zrealizowane	2,58	100
	KDZ: Powierzchnia ogółem: 2,08 ha, w tym: -zrealizowane	2,08	100
	KDL: Powierzchnia ogółem: 4,11 ha, w tym: -zrealizowane	2,95	71,73
	-niezrealizowane	1,16	28,27
KDD: Powierzchnia ogółem: 2,67 ha, w tym: -zrealizowane	2,49	93,08	
-niezrealizowane	0,19	6,92	
<b>Zgodność z zakresie</b>	Map zagrożenia powodziowego	Nie dotyczy	
	Osuwiska	Nie dotyczy	
	Terenów górniczych	Nie dotyczy	

## Zakole Wisły

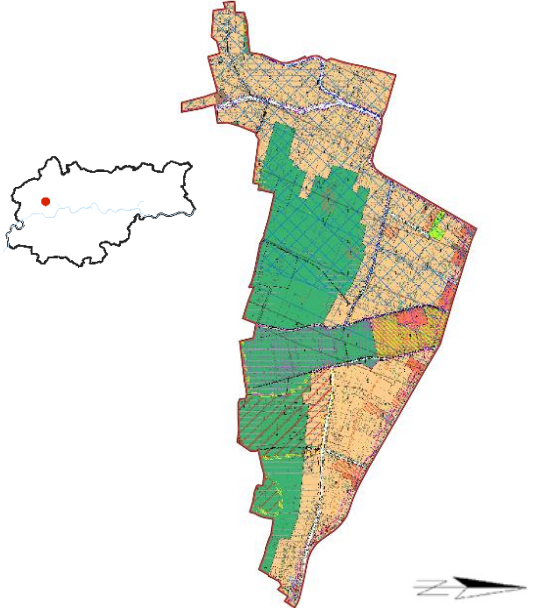
	Numer i data uchwały:	XXIX/744/19 z dnia 20.11.2019 r.		
	Obowiązuje od:	14.12.2019 r.		
	Wyroki sądowe lub rozstrzygnięcia nadzorcze:	Brak		
	Wnioski o zmianę planu (zgodne ze Studium):	Przed sporządzeniem	Zrealizowane w mpzp	Po uchwaleniu
		0	0	1 (0)
Stopień aktualności ustaleń planistycznych:				
<b>Cele planu</b>				Realizacja celu
	Zabezpieczenie przed presją inwestycyjną terenów stanowiących istotny element zabezpieczenia przeciwpowodziowego;			<b>Tak</b>
	Utrzymanie istniejących Rodzinych Ogrodów Działkowych o uregulowanym stanie prawnym;			<b>Tak</b>
	Wyznaczenie nowych standardów przestrzennych i wskaźników zabudowy dla terenu inwestycyjnego w rejonie ul. Na Zakolu Wisły;			<b>Tak</b>
	Umożliwienie wprowadzenia funkcji o charakterze rekreacyjno wypoczynkowym w porcie Płaszów;			<b>Tak</b>
	Wprowadzenie regulacji planistycznych umożliwiających uporządkowanie i uzupełnienie zabudowy usługowej w rejonie ul. Stoczniowców i Nowohuckiej.			<b>Tak</b>
<b>Powierzchnia planu</b>	90,8 ha (0,28% powierzchni miasta)			
<b>Bilans terenów inwestycyjnych</b>			Stopień realizacji (ha):	Stopień realizacji (%):
	U: Powierzchnia ogółem: 10,5 ha, w tym: - tereny inwestycyjne zainwestowane		10,5	100
	MW/U: Powierzchnia ogółem: 3,4 ha, w tym: - tereny inwestycyjne zainwestowane		2,9	85,3
	- tereny umożliwiające realizację inwestycji		0,5	14,7
<b>Stopień realizacji ustaleń planu</b>	<b>W zakresie terenów zielonych</b>			
	R/ZZ: Powierzchnia ogółem: 35,8 ha, w tym : - zrealizowane	35,8	100	
	ZD: Powierzchnia ogółem: 16,9 ha, w tym : - zrealizowane	16,9	100	
	ZP: Powierzchnia ogółem: 6,0 ha, w tym : - zrealizowane	6,0	100	
	<b>W zakresie terenów komunikacyjnych</b>			
	KDGT: Powierzchnia ogółem: 2,73 ha, w tym:			

	-zrealizowane KDZ: Powierzchnia ogółem: 0,7 ha, w tym: -zrealizowane	2,73  0,7	100  100
	KDD: Powierzchnia ogółem: 0,95 ha, w tym: -zrealizowane	0,95	100
<b>Zgodność z zakresem</b>	Map zagrożenia powodziowego	Nie	
	Osuwiska	Nie dotyczy	
	Terenów górniczych	Nie dotyczy	

Bagry				
	Numer i data uchwały:	XXXII/812/19 z dnia 18.12.2019 r.		
	Obowiązuje od:	14.01.2020 r.		
	Wyroki sądowe lub rozstrzygnięcia nadzorcze:	Brak		
	Wnioski o zmianę planu (zgodne ze Studium):	Przed sporządzeniem	Zrealizowane w mpzp	Po uchwaleniu
		6	4	3 (3)
Stopień aktualności ustaleń planistycznych:				
<b>Cele planu</b>			Realizacja celu	
	Określenie przyszłej struktury funkcjonalno-przestrzennej z uwzględnieniem zasad zrównoważonego rozwoju i harmonijnego współistnienia zróżnicowanych funkcji;		<b>Tak</b>	
	Stworzenie warunków prawnych dla ochrony istniejących wartości przyrodniczych;		<b>Tak</b>	
	Kształtowanie zwartej i ciągłej systemu zieleni wokół zbiornika Bagry, tak aby służył on jako miejsce wypoczynku i rekreacji mieszkańców miasta		<b>Tak</b>	
<b>Powierzchnia planu</b>	160,2 ha (0,49% powierzchni miasta)			
<b>Bilans terenów inwestycyjnych</b>			Stopień realizacji (ha):	
			Stopień realizacji (%):	
	MN:			
	Powierzchnia ogółem: 30,23 ha, w tym:			
	- tereny inwestycyjne zainwestowane	26,92	89	
	- tereny umożliwiające realizację inwestycji	3,31	11	
	MN/U:			
	Powierzchnia ogółem: 3,28 ha, w tym:			
	- tereny inwestycyjne zainwestowane	2,34	71	
	- tereny umożliwiające realizację inwestycji	0,94	29	
	MW:			
	Powierzchnia ogółem: 10,06 ha, w tym:			
- tereny inwestycyjne zainwestowane	9,4	94		
- tereny umożliwiające realizację inwestycji	0,66	6		
MW/U:				
Powierzchnia ogółem: 23,84 ha, w tym:				
- tereny inwestycyjne zainwestowane	21,28	89		
- tereny umożliwiające realizację inwestycji	2,56	11		
U:				
Powierzchnia ogółem: 12,85 ha, w tym:				
- tereny inwestycyjne zainwestowane	8,07	63		
- tereny umożliwiające realizację inwestycji	4,78	37		
Ui:				
Powierzchnia ogółem: 3,01 ha, w tym:				
- tereny inwestycyjne zainwestowane	2,68	89		

	- tereny umożliwiające realizację inwestycji US: Powierzchnia ogółem: 0,89 ha, w tym: - tereny umożliwiające realizację inwestycji	0,33  0,89	11  100
Stopień realizacji ustaleń planu	<b>W zakresie terenów zielonych</b>		
	ZP: Powierzchnia ogółem: 7,52 ha, w tym : - zrealizowane - niezrealizowane	7,14 0,38	95 5
	ZPi: Powierzchnia ogółem: 2,86 ha, w tym : - zrealizowane	16,9	100
	ZPo: Powierzchnia ogółem: 0,83 ha, w tym : - zrealizowane	0,83	100
	<b>W zakresie terenów komunikacyjnych</b>		
	KDGP: Powierzchnia ogółem: 6,88 ha, w tym: -zrealizowane -niezrealizowane	6,05 0,83	87,92 12,08
	KDZT: Powierzchnia ogółem: 3,7 ha, w tym: -zrealizowane	3,7	100
	KDZ: Powierzchnia ogółem: 0,42 ha, w tym: -niezrealizowane	0,42	100
	KDL: Powierzchnia ogółem: 7,87 ha, w tym: -zrealizowane	7,87	100
	KDD: Powierzchnia ogółem: 3,15 ha, w tym: -zrealizowane	3,15	100
Zgodność z zakresem	Map zagrożenia powodziowego	Nie	
	Osuwiska	Nie dotyczy	
	Terenów górniczych	Nie dotyczy	


## Strzelnica - Sikornik

	Numer i data uchwały:	XXXII/813/19 z dnia 18.12.2019 r.		
	Obowiązuje od:	15.01.2020 r.		
	Wyroki sądowe lub rozstrzygnięcia nadzorcze:	Brak		
	Wnioski o zmianę planu (zgodne ze Studium):	Przed sporządzeniem	Zrealizowane w mpzp	Po uchwaleniu
		2	2	3 (0)
Stopień aktualności ustaleń planistycznych:				
<b>Cele planu</b>				Realizacja celu
	Określenie zasad ochrony istniejącego układu urbanistycznego i istniejących zespołów zabudowy dawnej wsi Wola Justowska, w szczególności zabudowy o charakterze willowym, a także utrzymanie charakteru dzielnicy willowej poprzez zachowanie lokalnych gabarytów i charakteru architektury istniejącej oraz dostosowanie do niej architektury projektowanej;			<b>Tak</b>
	Ochrona niezabudowanych terenów zieleni przed naporem inwestycyjnym oraz ochrona występujących na obszarze powiązań widokowych;			<b>Tak</b>
	Jednoznaczne uregulowanie zasięgów terenów na których mogą występować ruchy masowe;			<b>Tak</b>
Rozwiązanie problemów komunikacyjnych w zakresie parkowania i regulacji dojazdów do posesji w drugiej i kolejnych liniach zabudowy.			<b>Tak</b>	
<b>Powierzchnia planu</b>	83,0 ha (0,25% powierzchni miasta)			
<b>Bilans terenów inwestycyjnych</b>			Stopień realizacji (ha):	Stopień realizacji (%):
	MN:			
	Powierzchnia ogółem: 38,71 ha, w tym:			
	- tereny inwestycyjne zainwestowane		28,91	75
	- tereny umożliwiające realizację inwestycji		9,8	25
	MN/U:			
	Powierzchnia ogółem: 1,57 ha, w tym:			
- tereny inwestycyjne zainwestowane		0,92	58	
- tereny umożliwiające realizację inwestycji		0,65	42	
MNOs:				
Powierzchnia ogółem: 1,88 ha, w tym:				
- tereny inwestycyjne zainwestowane		1,88	100	
MWi:				
Powierzchnia ogółem: 0,27 ha, w tym:				
- tereny inwestycyjne zainwestowane		---	---	
U:				
Powierzchnia ogółem: 1,33 ha, w tym:				
- tereny inwestycyjne zainwestowane		1,33	100	



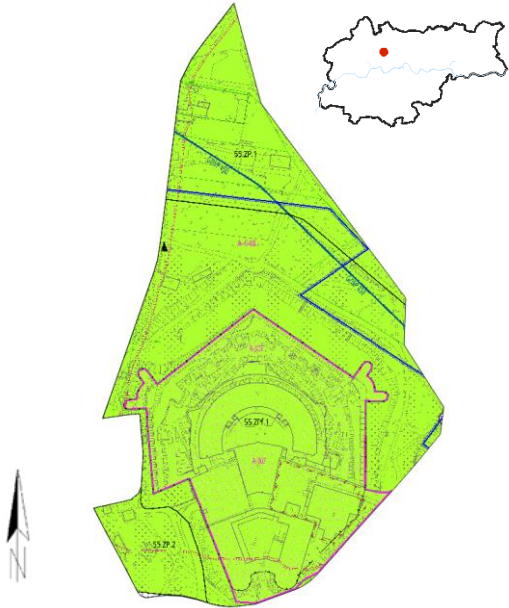
	US/U: Powierzchnia ogółem: 2,48 ha, w tym: - tereny inwestycyjne zainwestowane	2,48	100
Stopień realizacji ustaleń planu	<b>W zakresie terenów zielonych</b>		
	ZL: Powierzchnia ogółem: 1,21 ha, w tym : - zrealizowane	1,21	100
	ZN: Powierzchnia ogółem: 30,06 ha, w tym : - zrealizowane - niezrealizowane	28,65 1,4	95 5
	ZP: Powierzchnia ogółem: 0,27 ha, w tym : - zrealizowane	0,27	100
	<b>W zakresie terenów komunikacyjnych</b>		
	KDZ: Powierzchnia ogółem: 1,17 ha, w tym: -zrealizowane	1,17	100
	KDL: Powierzchnia ogółem: 1,19 ha, w tym: -zrealizowane	1,19	100
KDD: Powierzchnia ogółem: 2,19 ha, w tym: -zrealizowane -niezrealizowane	2,07 0,12	94,61 5,39	
Zgodność z zakresem	Map zagrożenia powodziowego	Nie	
	Osuwiska	Tak	
	Terenów górniczych	Nie dotyczy	

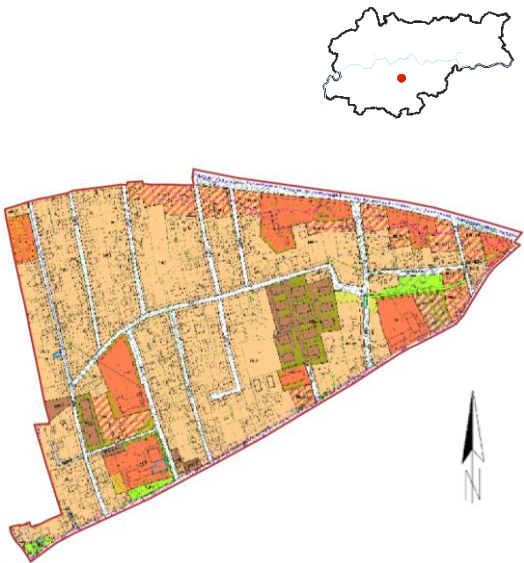
## Czyżyny – os. Dywizjonu 303 i 2 Pułku Lotniczego

	Numer i data uchwały:	XXXIV/868/20 z dnia 22.01.2020 r.		
	Obowiązuje od:	20.02.2020 r.		
	Wyroki sądowe lub rozstrzygnięcia nadzorcze:	Brak		
	Wnioski o zmianę planu (zgodne ze Studium):	Przed sporządzeniem	Zrealizowane w mpzp	Po uchwaleniu
		3	3	5 (5)
Stopień aktualności ustaleń planistycznych:				
<b>Cele planu</b>				Realizacja celu
	Ustalenie zasad ochrony istniejącego układu urbanistycznego osiedli przed dogęszczaniem zabudowy oraz zabudowywaniem zieleni międzyblokowej;			<b>Tak</b>
	Ochrona dawnego pasa startowego lotniska Rakowice-Czyżyny, jako przestrzeni publicznej stanowiącej centrum społeczności lokalnej;			<b>Tak</b>
	Określenie zasad ochrony istniejących zespołów zieleni międzyblokowej, jako potencjalnych obszarów integracji przestrzeni publicznych;			<b>Tak</b>
	Wyznaczenie zasad polityki parkingowej.			<b>Tak</b>
<b>Powierzchnia planu</b>	130,1 ha (0,39% powierzchni miasta)			
<b>Bilans terenów inwestycyjnych</b>		Stopień realizacji (ha):	Stopień realizacji (%):	
	MW:			
	Powierzchnia ogółem: 53,17 ha, w tym:			
	- tereny inwestycyjne zainwestowane	48,97	92	
	- tereny umożliwiające realizację inwestycji	4,3	8	
	MW/U:			
Powierzchnia ogółem: 2,08 ha, w tym:				
- tereny inwestycyjne zainwestowane	1,88	91		
- tereny umożliwiające realizację inwestycji	0,2	9		
U:				
Powierzchnia ogółem: 8,46 ha, w tym:				
- tereny inwestycyjne zainwestowane	8,46	100		
Uks:				
Powierzchnia ogółem: 1,45 ha, w tym:				
- tereny inwestycyjne zainwestowane	1,45	100		
Uo:				
Powierzchnia ogółem: 7,67 ha, w tym:				
- tereny inwestycyjne zainwestowane	7,67	100		
<b>Stopień realizacji ustaleń planu</b>	<b>W zakresie terenów zielonych</b>			
	ZPp:			

	Powierzchnia ogółem: 7,49 ha, w tym :		
	- zrealizowane	4,03	54
	- niezrealizowane	3,46	46
	ZPz:		
	Powierzchnia ogółem: 8,14 ha, w tym :		
	- zrealizowane	3,76	46
	- niezrealizowane	4,38	54
	<b>W zakresie terenów komunikacyjnych</b>		
	KDGPT:		
	Powierzchnia ogółem: 7,91 ha, w tym:		
-zrealizowane	7,91	100	
KDZT:			
Powierzchnia ogółem: 0,51 ha, w tym:			
-zrealizowane	0,51	100	
KDZ:			
Powierzchnia ogółem: 5,47 ha, w tym:			
-zrealizowane	5,47	100	
KDL:			
Powierzchnia ogółem: 7,66 ha, w tym:			
-zrealizowane	7,66	100	
KDD:			
Powierzchnia ogółem: 3,38 ha, w tym:			
-zrealizowane	3,38	100	
<b>Zgodność z zakresem</b>	Map zagrożenia powodziowego	Nie dotyczy	
	Osuwiska	Nie dotyczy	
	Terenów górniczych	Nie dotyczy	

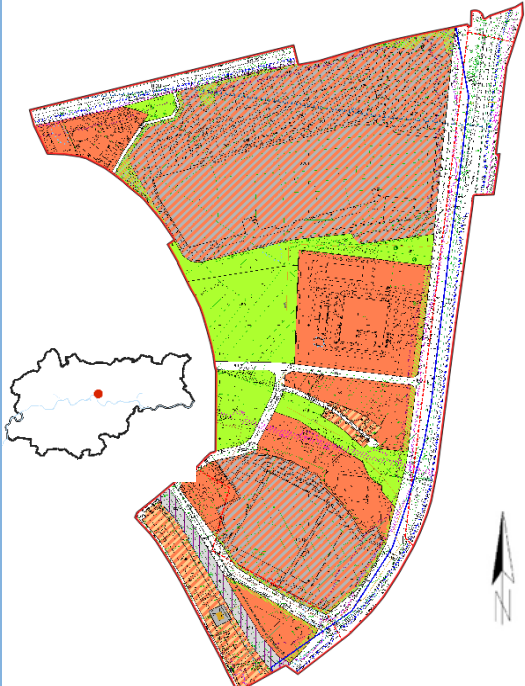
## Dla wybranych obszarów przyrodniczych miasta Krakowa – etap C

	Numer i data uchwały:	XXXVII/946/20 z dnia 11.03.2020 r.			
	Obowiązuje od:	02.04.2020 r.			
	Wyroki sądowe lub rozstrzygnięcia nadzorcze:	Brak			
	Wnioski o zmianę planu (zgodne ze Studium):	Przed sporządzeniem	Zrealizowane w mpzp	Po uchwaleniu	
		3	3	0	
Stopień aktualności ustaleń planistycznych:					
<b>Cele planu</b>	Realizacja celu				
	Ochrona przed zabudową terenów, które w Studium uwarunkowań i kierunków zagospodarowania przestrzennego Miasta Krakowa zostały wyłączone z powstawania nowej zabudowy kubaturowej.			<b>Tak</b>	
<b>Powierzchnia planu</b>	7,0 ha (0,02% powierzchni miasta)				
<b>Bilans terenów inwestycyjnych</b>		Stopień realizacji (ha):	Stopień realizacji (%):		
	Brak				
<b>Stopień realizacji ustaleń planu</b>	<b>W zakresie terenów zielonych</b>				
	ZP: Powierzchnia ogółem: 1,68 ha, w tym :				
	- zrealizowane	1,02	61		
	- niezrealizowane	0,66	39		
	ZPf: Powierzchnia ogółem: 5,36 ha, w tym :				
- zrealizowane	2,31	43			
- niezrealizowane	3,05	57			
	<b>W zakresie terenów komunikacyjnych</b>				
	Brak				
<b>Zgodność z zakresem</b>	Map zagrożenia powodziowego	Nie dotyczy			
	Osuwiska	Nie dotyczy			
	Terenów górniczych	Nie dotyczy			

Malborska				
	Numer i data uchwały:	XL/1004/20 z dnia 20.05.2020 r.		
	Obowiązuje od:	13.06.2020 r.		
	Wyroki sądowe lub rozstrzygnięcia nadzorcze:	Wyrok Wojewódzkiego Sądu Administracyjnego w Krakowie z dnia 21 kwietnia 2022 r.		
	Wnioski o zmianę planu (zgodne ze Studium):	Przed sporządzeniem	Zrealizowane w mpzp	Po uchwaleniu
		4	4	0
Stopień aktualności ustaleń planistycznych:				
<b>Cele planu</b>			Realizacja celu	
	Ochrona istniejącego układu urbanistycznego polegająca na ograniczeniu nadmiernego zagęszczenia terenów istniejącej zabudowy oraz na utrzymaniu funkcji zabudowy jednorodzinnej;		<b>Tak</b>	
	Porządkowanie obecnych i przyszłych procesów inwestycyjnych poprzez stworzenie zasad zagospodarowania obszaru w celu zrównoważonego rozwoju terenów zabudowy jednorodzinnej;		<b>Tak</b>	
Wyznaczenie terenów ogólnodostępnych, służących wszystkim mieszkańcom, w tym terenów infrastruktury społecznej, atrakcyjnych przestrzeni publicznych, terenów zieleni, sportu i rekreacji wraz z ciągami pieszymi.		<b>Tak</b>		
<b>Powierzchnia planu</b>	31,5 ha (0,10% powierzchni miasta)			
<b>Bilans terenów inwestycyjnych</b>			Stopień realizacji (ha):	
			Stopień realizacji (%):	
	MN:			
	Powierzchnia ogółem: 17,64 ha, w tym:			
	- tereny inwestycyjne zainwestowane	16,14	92	
	- tereny umożliwiające realizację inwestycji	1,5	8	
	MN/U:			
	Powierzchnia ogółem: 2,62 ha, w tym:			
	- tereny inwestycyjne zainwestowane	2,38	91	
	- tereny umożliwiające realizację inwestycji	0,24	9	
MWi:				
Powierzchnia ogółem: 0,51 ha, w tym:				
- tereny inwestycyjne zainwestowane	---	---		
MWni:				
Powierzchnia ogółem: 1,38 ha, w tym:				
- tereny inwestycyjne zainwestowane	---	---		
MWni/MN:				
Powierzchnia ogółem: 0,29 ha, w tym:				
- tereny inwestycyjne zainwestowane	---	---		
U:				
Powierzchnia ogółem: 1,99 ha, w tym:				
- tereny inwestycyjne zainwestowane	1,5	75		

	- tereny umożliwiające realizację inwestycji	0,49	25
	Ui: Powierzchnia ogółem: 0,49 ha, w tym: - tereny inwestycyjne zainwestowane	0,49	100
	Uks: Powierzchnia ogółem: 0,73 ha, w tym: - tereny inwestycyjne zainwestowane	0,28	39
	- tereny umożliwiające realizację inwestycji	0,45	61
	Uo: Powierzchnia ogółem: 0,73 ha, w tym: - tereny inwestycyjne zainwestowane	0,73	100
Stopień realizacji ustaleń planu	<b>W zakresie terenów zielonych</b>		
	ZP: Powierzchnia ogółem: 0,49 ha, w tym : - zrealizowane	0,49	100
	<b>W zakresie terenów komunikacyjnych</b>		
	KDZ: Powierzchnia ogółem: 1 ha, w tym: -zrealizowane	1	100
	KDL: Powierzchnia ogółem: 0,63 ha, w tym: -zrealizowane	0,63	100
	KDD: Powierzchnia ogółem: 2,95 ha, w tym: -zrealizowane	2,95	100
Zgodność z zakresem	Map zagrożenia powodziowego	Nie dotyczy	
	Osuwiska	Nie dotyczy	
	Terenów górniczych	Nie dotyczy	

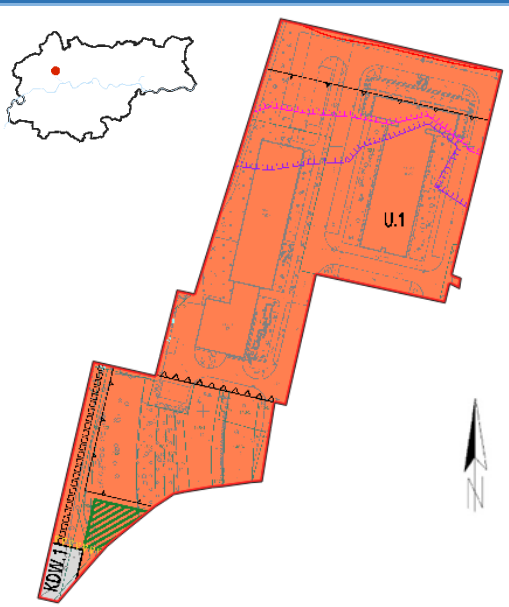
## Nowohucka – Rejon Koncentracji Usług

	Numer i data uchwały:	XLI/1060/20 z dnia 10.06.2020 r.		
	Obowiązuje od:	03.07.2020 r.		
	Wyroki sądowe lub rozstrzygnięcia nadzorcze:	Wyrok Wojewódzkiego Sądu Administracyjnego w Krakowie z dnia 20 kwietnia 2022 r.		
	Wnioski o zmianę planu (zgodne ze Studium):	Przed sporządzeniem	Zrealizowane w mpzp	Po uchwaleniu
		1	1	3 (1)
	Stopień aktualności ustaleń planistycznych:			

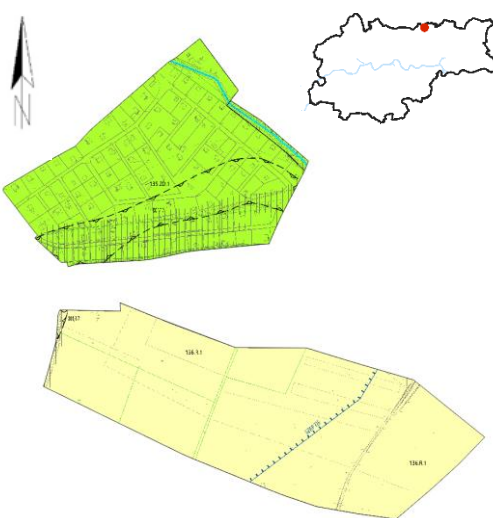
<b>Cele planu</b>		Realizacja celu	
	Stworzenie warunków formalno-prawnych dla przestrzennego uporządkowania obszaru, w tym kształtowania nowej zabudowy o wysokim standardzie architektury oraz przestrzeni publicznych w jego obrębie w oparciu o politykę architektoniczną przyjętą w dokumencie Studium;	<b>Tak</b>	
	Stworzenie warunków formalno-prawnych dla dalszego rozwoju obszaru jako centrum usług, w tym handlu wielkopowierzchniowego, z wykorzystaniem istniejących rezerw terenów niezabudowanych.	<b>Tak</b>	
<b>Powierzchnia planu</b>	52,2 ha (0,16% powierzchni miasta)		
<b>Bilans terenów inwestycyjnych</b>		Stopień realizacji (ha):	Stopień realizacji (%):
	U: Powierzchnia ogółem: 10,41 ha, w tym: - tereny inwestycyjne zainwestowane - tereny umożliwiające realizację inwestycji	7,97 2,44	77 23
	U/MNi: Powierzchnia ogółem: 1,89 ha, w tym: - tereny inwestycyjne zainwestowane - tereny umożliwiające realizację inwestycji	1,57 0,33	83 17
	UC/U: Powierzchnia ogółem: 21,02 ha, w tym: - tereny inwestycyjne zainwestowane	21,02	100
<b>Stopień realizacji ustaleń planu</b>	<b>W zakresie terenów zielonych</b>		
	ZP: Powierzchnia ogółem: 0,49 ha, w tym : - zrealizowane	0,49	100
	<b>W zakresie terenów komunikacyjnych</b>		
KDGPT: Powierzchnia ogółem: 7,81 ha, w tym: -zrealizowane	7,81	100	

	KDZT: Powierzchnia ogółem: 1,52 ha, w tym: -zrealizowane	1,52	100
	KDL: Powierzchnia ogółem: 1,63 ha, w tym: -zrealizowane	1,16	71,32
	-niezrealizowane	0,47	28,68
	KDD: Powierzchnia ogółem: 0,44 ha, w tym: -zrealizowane	0,44	100
<b>godność z zakresie</b>	Map zagrożenia powodziowego	Nie	
	Osuwiska	Nie dotyczy	
	Terenów górniczych	Nie dotyczy	

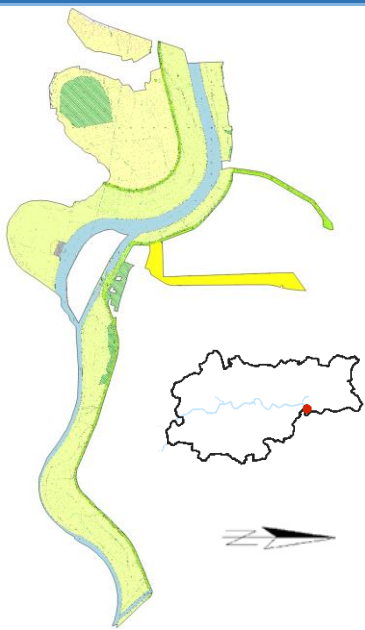


Kampus UP				
	Numer i data uchwały:	XLIV/1160/20 z dnia 27.08.2020 r.		
	Obowiązuje od:	23.09.2020 r.		
	Wyroki sądowe lub rozstrzygnięcia nadzorcze:	Wyrok Wojewódzkiego Sądu Administracyjnego w Krakowie z dnia 14 kwietnia 2022 r.		
	Wnioski o zmianę planu (zgodne ze Studium):	Przed sporządzeniem	Zrealizowane w mpzp	Po uchwaleniu
		2	2	0
Stopień aktualności ustaleń planistycznych:				
Cele planu			Realizacja celu	
	Określenie zasad kształtowania nowej zabudowy oraz wyznaczenie parametrów i wskaźników zabudowy;		Tak	
	Ustanowienie regulacji prawnych, które stworzą nowe możliwości inwestycyjne z poszanowaniem warunków ekofizjograficznych obszaru;		Tak	
	Porządkowanie obecnych i przyszłych procesów inwestycyjnych przy zachowaniu ładu przestrzennego i wysokich standardów estetycznych.		Tak	
Powierzchnia planu	1,5 ha (<0,01% powierzchni miasta)			
Bilans terenów inwestycyjnych			Stopień realizacji (ha):	
			Stopień realizacji (%):	
	U: Powierzchnia ogółem: 1,43 ha, w tym: - tereny inwestycyjne zainwestowane - tereny umożliwiające realizację inwestycji	1,08 0,35	75 25	
Stopień realizacji ustaleń planu	<b>W zakresie terenów zielonych</b>			
	Brak			
	<b>W zakresie terenów komunikacyjnych</b>			
Zgodność z zakresem	Brak			
	Map zagrożenia powodziowego	Nie		
	Osuwiska	Nie dotyczy		
	Terenów górniczych	Nie dotyczy		

## Dla wybranych obszarów przyrodniczych miasta Krakowa – etap B, podetap B6

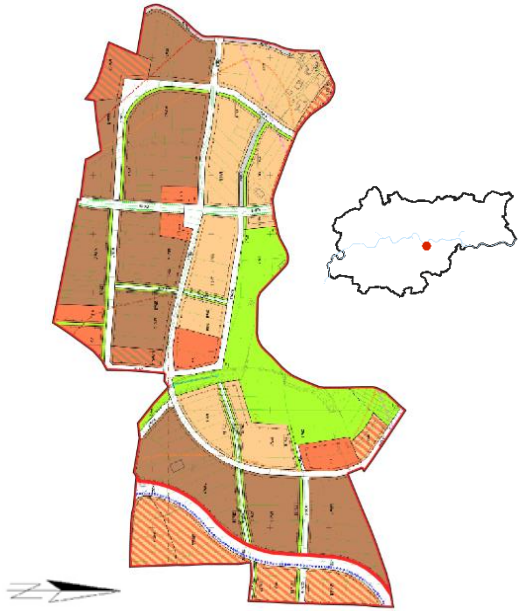
	Numer i data uchwały:	XLIV/1162/20 z dnia 27.08.2020 r.		
	Obowiązuje od:	23.09.2020 r.		
	Wyroki sądowe lub rozstrzygnięcia nadzorcze:	Brak		
	Wnioski o zmianę planu (zgodne ze Studium):	Przed sporządzeniem	Zrealizowane w mpzp	Po uchwaleniu
		0	0	0
Stopień aktualności ustaleń planistycznych:				
<b>Cele planu</b>			Realizacja celu	
	Ochrona przed zabudową terenów, które w Studium uwarunkowań i kierunków zagospodarowania przestrzennego Miasta Krakowa zostały wyłączone z powstawania nowej zabudowy kubaturowej.		<b>Tak</b>	
<b>Powierzchnia planu</b>	10,0 ha (0,03% powierzchni miasta)			
<b>Bilans terenów inwestycyjnych</b>			Stopień realizacji (ha):	
	Brak		Stopień realizacji (%):	
<b>Stopień realizacji ustaleń planu</b>	<b>W zakresie terenów zielonych</b>			
	R: Powierzchnia ogółem: 5,65 ha, w tym : - zrealizowane	5,65	100	
	ZD: Powierzchnia ogółem: 4,22 ha, w tym : - zrealizowane	4,22	100	
	ZP: Powierzchnia ogółem: 0,09 ha, w tym : - zrealizowane	0,09	100	
	<b>W zakresie terenów komunikacyjnych</b>			
Brak				
<b>Zgodność z zakresem</b>	Map zagrożenia powodziowego	Nie dotyczy		
	Osuwiska	Nie dotyczy		
	Terenów górniczych	Nie dotyczy		

Dla wybranych obszarów przyrodniczych miasta Krakowa – etap B, podetap B10

	Numer i data uchwały:	XLIV/1163/20 z dnia 27.08.2020 r.		
	Obowiązuje od:	23.09.2020 r.		
	Wyroki sądowe lub rozstrzygnięcia nadzorcze:	Brak		
	Wnioski o zmianę planu (zgodne ze Studium):	Przed sporządzeniem	Zrealizowane w mpzp	Po uchwaleniu
		2	2	1 (0)
Stopień aktualności ustaleń planistycznych:				
<b>Cele planu</b>	Ochrona przed zabudową terenów, które w Studium uwarunkowań i kierunków zagospodarowania przestrzennego Miasta Krakowa zostały wyłączone z powstawania nowej zabudowy kubaturowej.			Realizacja celu <b>Tak</b>
<b>Powierzchnia planu</b>	345,7 ha (1,10% powierzchni miasta)			
<b>Bilans terenów inwestycyjnych</b>	Stopień realizacji (ha):		Stopień realizacji (%):	
	Brak			
<b>Stopień realizacji ustaleń planu</b>	<b>W zakresie terenów zielonych</b>			
	R: Powierzchnia ogółem: 79,82 ha, w tym : - zrealizowane	79,82	100	
	R/ZZ: Powierzchnia ogółem: 170,86 ha, w tym : - zrealizowane	170,86	100	
	Rz: Powierzchnia ogółem: 19,65 ha, w tym : - zrealizowane - niezrealizowane	19,11 0,54	97 3	
	ZI: Powierzchnia ogółem: 2,48 ha, w tym : - zrealizowane	2,48	100	
	ZL/ZZ: Powierzchnia ogółem: 2,90 ha, w tym : - zrealizowane	2,90	100	
	ZPb: Powierzchnia ogółem: 0,15 ha, w tym : - zrealizowane	0,15	100	
	ZPb/ZZ: Powierzchnia ogółem: 2,16 ha, w tym : - zrealizowane	2,16	100	
	ZW: Powierzchnia ogółem: 15,55 ha, w tym :			

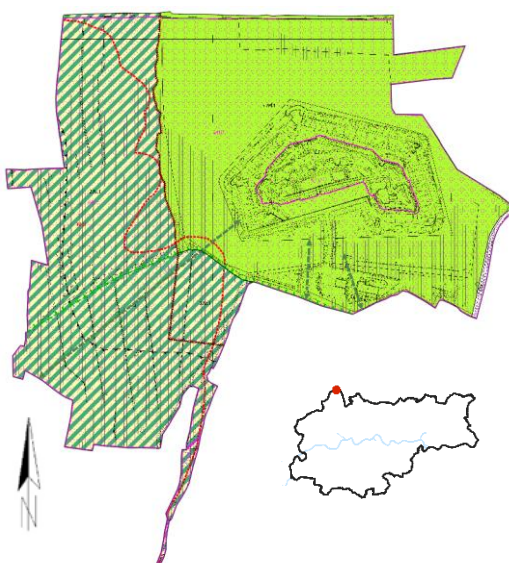
	- zrealizowane ZWs/ZZ: Powierzchnia ogółem: 1 ha, w tym :	15,55	100
	- zrealizowane	1	100
	<b>W zakresie terenów komunikacyjnych</b>		
	KDS: Powierzchnia ogółem: 0,77 ha, w tym: -zrealizowane	0,77	100
	KDZ: Powierzchnia ogółem: 0,6 ha, w tym: -zrealizowane	0,6	100
KDD: Powierzchnia ogółem: 0,07 ha, w tym: -zrealizowane	0,07	100	
<b>Zgodność z zakresie</b>	Map zagrożenia powodziowego	Nie	
	Osuwiska	Nie dotyczy	
	Terenów górniczych	Nie	

## Rybitwy – Rejon ulicy Golikówka

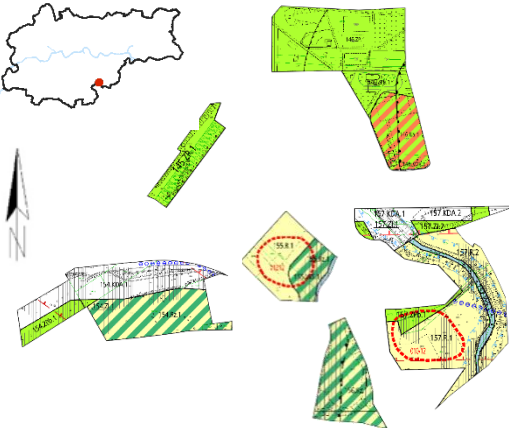
	Numer i data uchwały:	XLV/1205/20 z dnia 16.09.2020 r.		
	Obowiązuje od:	14.10.2020 r.		
	Wyroki sądowe lub rozstrzygnięcia nadzorcze:	Brak		
	Wnioski o zmianę planu (zgodne ze Studium):	Przed sporządzeniem	Zrealizowane w mpzp	Po uchwaleniu
		1	1 częściowo	0
Stopień aktualności ustaleń planistycznych:				
<b>Cele planu</b>				Realizacja celu
	Dostosowanie zapisów planu miejscowego do ustaleń Zmiany Studium uwarunkowań i kierunków zagospodarowania przestrzennego Miasta Krakowa w brzmieniu ustalonym uchwałą Nr CXII/1700/14 z dnia 9 lipca 2014 r.;			<b>Tak</b>
	Określenie zasad zrównoważonego rozwoju terenów zabudowy mieszkaniowej jednorodzinnej i wielorodzinnej niskiej intensywności;			<b>Tak</b>
Rozwój nowych przestrzeni publicznych towarzyszących zabudowie mieszkaniowej.			<b>Nie</b>	
<b>Powierzchnia planu</b>	34,7 ha (0,10% powierzchni miasta)			
<b>Bilans terenów inwestycyjnych</b>			Stopień realizacji (ha):	Stopień realizacji (%):
	MN:			
	Powierzchnia ogółem: 6,69 ha, w tym:			
	- tereny inwestycyjne zainwestowane		0,78	12
	- tereny umożliwiające realizację inwestycji		5,91	88
	MN/U:			
	Powierzchnia ogółem: 3,03 ha, w tym:			
- tereny umożliwiające realizację inwestycji		3,03	100	
MWn:				
Powierzchnia ogółem: 12,15 ha, w tym:				
- tereny inwestycyjne zainwestowane		0,35	3	
- tereny umożliwiające realizację inwestycji		11,79	97	
MWn/U:				
Powierzchnia ogółem: 0,86 ha, w tym:				
- tereny umożliwiające realizację inwestycji		0,86	100	
U:				
Powierzchnia ogółem: 1,78 ha, w tym:				
- tereny umożliwiające realizację inwestycji		1,78	100	
<b>W zakresie terenów zielonych</b>				

Stopień realizacji ustaleń planu	ZPo: Powierzchnia ogółem: 0,91 ha, w tym : - zrealizowane	0,91	100
	ZPr: Powierzchnia ogółem: 4,08 ha, w tym : - zrealizowane	4,02	98
	- niezrealizowane	0,07	2
	<b>W zakresie terenów komunikacyjnych</b>		
KDD: Powierzchnia ogółem: 4,48 ha, w tym: -zrealizowane	0,2	4,42	
	-niezrealizowane	4,28	95,58
Zgodność z zakresie	Map zagrożenia powodziowego	Nie	
	Osuwiska	Nie dotyczy	
	Terenów górniczych	Nie dotyczy	

Dla wybranych obszarów przyrodniczych miasta Krakowa – etap B, podetap B14

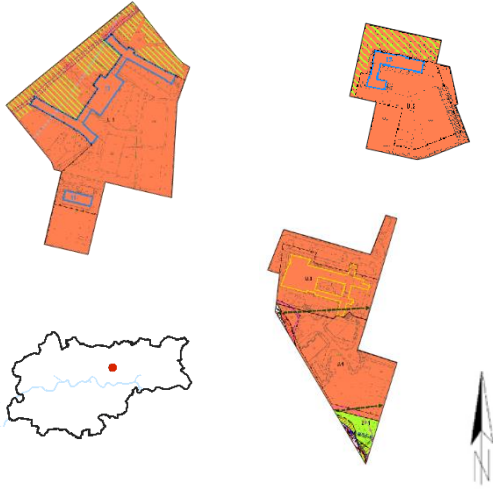
	Numer i data uchwały:	XLVI/1252/20 z dnia 30.09.2020 r.		
	Obowiązuje od:	31.10.2020 r.		
	Wyroki sądowe lub rozstrzygnięcia nadzorcze:	Brak		
	Wnioski o zmianę planu (zgodne ze Studium):	Przed sporządzeniem	Zrealizowane w mpzp	Po uchwaleniu
		0	0	0
Stopień aktualności ustaleń planistycznych:				
Cele planu				Realizacja celu
	Ochrona przed zabudową terenów, które w Studium uwarunkowań i kierunków zagospodarowania przestrzennego Miasta Krakowa zostały wyłączone z powstawania nowej zabudowy kubaturowej.			Tak
Powierzchnia planu	22,6 ha (0,07% powierzchni miasta)			
Bilans terenów inwestycyjnych			Stopień realizacji (ha):	Stopień realizacji (%):
	Brak			
Stopień realizacji ustaleń planu	<b>W zakresie terenów zielonych</b>			
	Rz: Powierzchnia ogółem: 9,85 ha, w tym : - zrealizowane	9,85		100
	ZPf: Powierzchnia ogółem: 12,62 ha, w tym : - zrealizowane	12,62		100
	<b>W zakresie terenów komunikacyjnych</b>			
KDL: Powierzchnia ogółem: 0,11 ha, w tym: -zrealizowane -niezrealizowane	0 0,11		0 100	
Zgodność z zakresem	Map zagrożenia powodziowego	Nie dotyczy		
	Osuwiska	Nie		
	Terenów górniczych	Nie dotyczy		

## Dla wybranych obszarów przyrodniczych miasta Krakowa – etap B, podetap B8

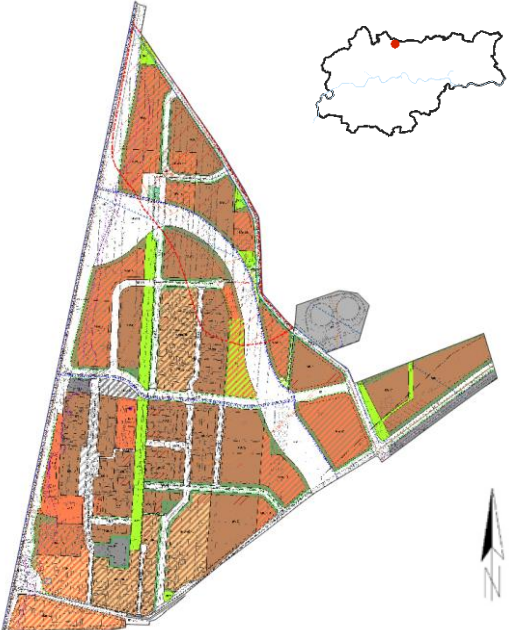
	Numer i data uchwały:	XLVI/1253/20 z dnia 30.09.2020 r.		
	Obowiązuje od:	31.10.2020 r.		
	Wyroki sądowe lub rozstrzygnięcia nadzorcze:	Brak		
	Wnioski o zmianę planu (zgodne ze Studium):	Przed sporządzeniem	Zrealizowane w mpzp	Po uchwaleniu
		2	2	1 (0)
Stopień aktualności ustaleń planistycznych:				
<b>Cele planu</b>				Realizacja celu
	Ochrona przed zabudową terenów, które w Studium uwarunkowań i kierunków zagospodarowania przestrzennego Miasta Krakowa (Uchwała Nr CXII/1700/14 Rady Miasta Krakowa z dnia 9 lipca 2014 r.) zostały wyłączone z powstawania nowej zabudowy kubaturowej.			Tak
<b>Powierzchnia planu</b>	4,2 ha (0,01% powierzchni miasta)			
<b>Bilans terenów inwestycyjnych</b>			Stopień realizacji (ha):	Stopień realizacji (%):
	US: Powierzchnia ogółem: 0,38 ha, w tym: - tereny inwestycyjne zainwestowane	0,38	100	
<b>Stopień realizacji ustaleń planu</b>	<b>W zakresie terenów zielonych</b>			
	R: Powierzchnia ogółem: 0,88 ha, w tym : - zrealizowane	0,88	100	
	Rz: Powierzchnia ogółem: 0,85 ha, w tym : - zrealizowane	0,85	100	
	ZI: Powierzchnia ogółem: 0,06 ha, w tym : - zrealizowane	0,06	100	
	ZP: Powierzchnia ogółem: 1,06 ha, w tym : - zrealizowane - niezrealizowane	0,23 0,83	22 78	
	ZPb: Powierzchnia ogółem: 0,34 ha, w tym : - zrealizowane - niezrealizowane	0,06 0,28	17 83	
	<b>W zakresie terenów komunikacyjnych</b>			
KDA: Powierzchnia ogółem: 0,59 ha, w tym: -zrealizowane	0,59	100		
<b>Zgodność z zakresem</b>	Map zagrożenia powodziowego	Nie dotyczy		
	Osuwiska	Nie		
	Terenów górniczych	Nie dotyczy		



## Centrum Nowej Huty II – części A, B, C

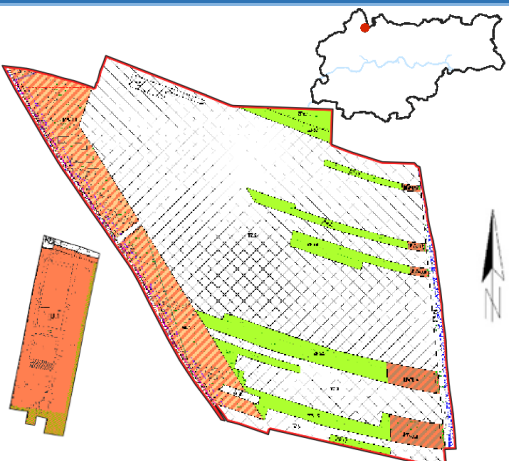
	Numer i data uchwały:	XLVII/1289/20 z dnia 14.10.2020 r.			
	Obowiązuje od:	06.11.2020 r.			
	Wyroki sądowe lub rozstrzygnięcia nadzorcze:	Brak			
	Wnioski o zmianę planu (zgodne ze Studium):	Przed sporządzeniem	Zrealizowane w mpzp	Po uchwaleniu	
		4	4, w tym 2 częściowo	0	
Stopień aktualności ustaleń planistycznych:					
<b>Cele planu</b>				Realizacja celu	
	Określenie zasad rozbudowy placówek oświatowych, zlokalizowanych na obszarze historycznego centrum Nowej Huty. Realizacja tych inwestycji wpłynie na poprawę warunków nauki oraz poszerzenie oferty edukacyjnej Miasta, a także przyczyni się do rozwoju dzielnicy.			<b>Tak</b>	
<b>Powierzchnia planu</b>	6,9 ha (0,02% powierzchni miasta)				
<b>Bilans terenów inwestycyjnych</b>			Stopień realizacji (ha):	Stopień realizacji (%):	
	U: Powierzchnia ogółem: 6,71 ha, w tym: - tereny inwestycyjne zainwestowane		6,71	100	
<b>Stopień realizacji ustaleń planu</b>	<b>W zakresie terenów zielonych</b>				
	ZP: Powierzchnia ogółem: 0,15 ha, w tym : - zrealizowane		0,15	100	
	<b>W zakresie terenów komunikacyjnych</b>				
	Brak				
<b>Zgodność z zakresem</b>	Map zagrożenia powodziowego	Nie dotyczy			
	Osuwiska	Tak			
	Terenów górniczych	Nie dotyczy			

## Górka Narodowa – os. Gotyk

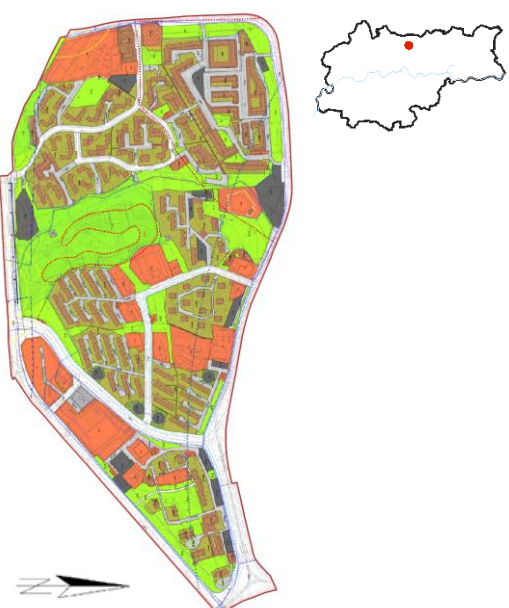
	Numer i data uchwały:	XLVII/1290/20 z dnia 14.10.2020 r.		
	Obowiązuje od:	06.11.2020 r.		
	Wyroki sądowe lub rozstrzygnięcia nadzorcze:	Brak		
	Wnioski o zmianę planu (zgodne ze Studium):	Przed sporządzeniem	Zrealizowane w mpzp	Po uchwaleniu
		2	2	1 (1)
Stopień aktualności ustaleń planistycznych:				
<b>Cele planu</b>		Realizacja celu		
	Kształtowanie osiedla zabudowy mieszkaniowej o wysokiej jakości przestrzeni;	<b>Tak</b>		
	Integracje terenów zabudowy mieszkaniowej jednorodzinnej i wielorodzinnej z terenami zieleni urządzonej;	<b>W toku</b>		
	Zapobiegnięcie nadmiernemu zagęszczeniu terenów istniejącej zabudowy;	<b>Częściowo</b>		
	Wyznaczenie terenów ogólnodostępnych, terenów infrastruktury społecznej, atrakcyjnej przestrzeni publicznej, terenów zieleni, sportu i rekreacji, wraz z ciągami pieszymi, które połączą te tereny;	<b>Tak</b>		
	Kompleksowe opracowanie rozwiązań komunikacyjnych.	<b>Tak</b>		
<b>Powierzchnia planu</b>	64,7 ha (0,19% powierzchni miasta)			
<b>Bilans terenów inwestycyjnych</b>		Stopień realizacji (ha):	Stopień realizacji (%):	
	<b>MW:</b>			
	Powierzchnia ogółem: 18,51 ha, w tym:			
	- tereny inwestycyjne zainwestowane	7,39	40	
	- tereny umożliwiające realizację inwestycji	11,12	60	
	<b>MW/U:</b>			
	Powierzchnia ogółem: 10,12 ha, w tym:			
	- tereny inwestycyjne zainwestowane	1,12	11	
	- tereny umożliwiające realizację inwestycji	9	89	
	<b>MWn/MNi:</b>			
	Powierzchnia ogółem: 5,58 ha, w tym:			
	- tereny inwestycyjne zainwestowane	4,74	85	
- tereny umożliwiające realizację inwestycji	0,84	15		
<b>U:</b>				
Powierzchnia ogółem: 0,7 ha, w tym:				
- tereny inwestycyjne zainwestowane	0,46	66		
- tereny umożliwiające realizację inwestycji	0,24	34		
<b>U/MNi:</b>				
Powierzchnia ogółem: 2,52 ha, w tym:				
- tereny inwestycyjne zainwestowane	2,35	93		

	- tereny umożliwiające realizację inwestycji	0,17	7
	Uks: Powierzchnia ogółem: 0,51 ha, w tym: - tereny inwestycyjne zainwestowane	0,51	100
	Uo: Powierzchnia ogółem: 0,54 ha, w tym: - tereny inwestycyjne zainwestowane	0,54	100
	US: Powierzchnia ogółem: 0,8 ha, w tym: - tereny umożliwiające realizację inwestycji	0,8	100
Stopień realizacji ustaleń planu	<b>W zakresie terenów zielonych</b>		
	ZP: Powierzchnia ogółem: 2,37 ha, w tym : - zrealizowane	1,95	82
	- niezrealizowane	0,5	8
	ZP/KDX: Powierzchnia ogółem: 0,17 ha, w tym : - zrealizowane	0,17	100
	<b>W zakresie terenów komunikacyjnych</b>		
	KDG: Powierzchnia ogółem: 4,7 ha, w tym: -zrealizowane	4,7	100
	KDZT: Powierzchnia ogółem: 5,33 ha, w tym: -niezrealizowane	5,33	100
	KDL: Powierzchnia ogółem: 4,58 ha, w tym: -zrealizowane	3,29	71,74
	-niezrealizowane	1,3	28,26
	KDD: Powierzchnia ogółem: 4,82 ha, w tym: -zrealizowane	3,2	66,31
-niezrealizowane	1,63	33,69	
Zgodność z zakresem	Map zagrożenia powodziowego	Nie dotyczy	
	Osuwiska	Tak	
	Terenów górniczych	Nie dotyczy	

## Tonie – A - B


	Numer i data uchwały:	XLVII/1291/20 z dnia 14.10.2020 r.		
	Obowiązuje od:	06.11.2020 r.		
	Wyroki sądowe lub rozstrzygnięcia nadzorcze:	Prawomocny od 9 kwietnia 2022 r. wyrok WSA w Krakowie z 28 stycznia 2022 r. dot. 0,005 ha.		
	Wnioski o zmianę planu (zgodne ze Studium):	Przed sporządzeniem	Zrealizowane w mpzp	Po uchwaleniu
		1	1	0
Stopień aktualności ustaleń planistycznych:				
<b>Cele planu</b>	Ustalenie zasad zagospodarowania przestrzennego umożliwiających w części „A” obszaru planu - określenie zasad rozbudowy obiektów budowlanych;			<b>Tak</b>
	Ustalenie zasad zagospodarowania przestrzennego umożliwiających w części „B” obszaru planu - stworzenie warunków prawnych dla uporządkowania przestrzennego obszaru, w tym określenia zasad kształtowania nowej zabudowy w oparciu o przyjętą w Studium politykę przestrzenną.			<b>Tak</b>
<b>Powierzchnia planu</b>	30,3 ha (0,09% powierzchni miasta)			
<b>Bilans terenów inwestycyjnych</b>			Stopień realizacji (ha):	Stopień realizacji (%):
	MN/U: Powierzchnia ogółem: 3,72 ha, w tym:			
	- tereny inwestycyjne zainwestowane		2,11	57
	- tereny umożliwiające realizację inwestycji		1,62	43
MW/U: Powierzchnia ogółem: 0,8 ha, w tym:				
- tereny inwestycyjne zainwestowane		0,17	21	
- tereny umożliwiające realizację inwestycji		0,63	79	
U: Powierzchnia ogółem: 1,23 ha, w tym:				
- tereny inwestycyjne zainwestowane		0,79	65	
- tereny umożliwiające realizację inwestycji		0,44	35	
<b>Stopień realizacji ustaleń planu</b>	<b>W zakresie terenów zielonych</b>			
	ZPo: Powierzchnia ogółem: 3,15 ha, w tym :			
	- zrealizowane		3,15	100
	ZPz: Powierzchnia ogółem: 0,25 ha, w tym :			
- zrealizowane		0,25	100	
<b>W zakresie terenów komunikacyjnych</b>				
KDL: Powierzchnia ogółem: 1,24 ha, w tym:				
-zrealizowane		1,24	100	
<b>Zgodność z zakresem</b>	Map zagrożenia powodziowego	Nie dotyczy		
	Osuwiska	Nie dotyczy		
	Terenów górniczych	Nie dotyczy		

## Mistrzejowice - Południe

	Numer i data uchwały:	XLVII/1293/20 z dnia 14.10.2020 r.		
	Obowiązuje od:	06.11.2020 r.		
	Wyroki sądowe lub rozstrzygnięcia nadzorcze:	Wyrok Wojewódzkiego Sądu Administracyjnego w Krakowie z dnia 6 maja 2022 r.		
	Wnioski o zmianę planu (zgodne ze Studium):	Przed sporządzeniem	Zrealizowane w mpzp	Po uchwaleniu
		3	2	1 (0)
Stopień aktualności ustaleń planistycznych:				
Cele planu				Realizacja celu
	Stworzenie ram prawno-przestrzennych dla zrównoważonego rozwoju ze szczególnym uwzględnieniem integracji terenów zieleni urządzonej i terenów zabudowy mieszkaniowej wielorodzinnej;			<b>Tak</b>
	Wyznaczenie zasad kształtowania przestrzeni między istniejącą i powstającą zabudową;			<b>Tak</b>
	Ochrona terenów zieleni osiedlowej;			<b>Tak</b>
	Poprawa warunków życia poprzez kształtowanie atrakcyjnych przestrzeni publicznych;			<b>Tak</b>
	Wytyczenie rezerwy terenowej pod korytarze transportowe na potrzeby budowy linii tramwajowych w pasie drogowym ulic: Bohomolca, Księdza Kazimierza Jancarza, Wiślickiej.			<b>Tak</b>
Powierzchnia planu	119,4 ha (0,36% powierzchni miasta)			
Bilans terenów inwestycyjnych			Stopień realizacji (ha):	Stopień realizacji (%):
	MW:			
	Powierzchnia ogółem: 35,10 ha, w tym:			
	- tereny inwestycyjne zainwestowane	35,10	100	
	MW/U:			
	Powierzchnia ogółem: 1 ha, w tym:			
	- tereny inwestycyjne zainwestowane	0,86	86	
	- tereny umożliwiające realizację inwestycji	0,14	14	
U:				
Powierzchnia ogółem: 7,56 ha, w tym:				
- tereny inwestycyjne zainwestowane	6,3	83		
- tereny umożliwiające realizację inwestycji	1,26	17		
Uks:				
Powierzchnia ogółem: 1,09 ha, w tym:				
- tereny inwestycyjne zainwestowane	1,09	100		
Uo:				
Powierzchnia ogółem: 7,27 ha, w tym:				
- tereny inwestycyjne zainwestowane	7,08	97		
- tereny umożliwiające realizację inwestycji	0,19	3		

<b>Stopień realizacji ustaleń planu</b>	<b>W zakresie terenów zielonych</b>	
	ZP: Powierzchnia ogółem: 26,65ha, w tym :	
	- zrealizowane	17,94
	- niezrealizowane	8,71
	ZPz: Powierzchnia ogółem: 0,17 ha, w tym :	
	- niezrealizowane	0,17
	<b>W zakresie terenów komunikacyjnych</b>	
	KDGP: Powierzchnia ogółem: 6,1 ha, w tym:	
	-zrealizowane	6,1
	KDZT: Powierzchnia ogółem: 11,68 ha, w tym:	
-zrealizowane	11,68	
KDZ: Powierzchnia ogółem: 0,31 ha, w tym:		
-zrealizowane	0,31	
KDL: Powierzchnia ogółem: 3,53 ha, w tym:		
-zrealizowane	3,53	
KDD: Powierzchnia ogółem: 1,13 ha, w tym:		
-zrealizowane	1,13	
<b>Zgodność z zakresie</b>	Map zagrożenia powodziowego	Nie dotyczy
	Osuwiska	Nie dotyczy
	Terenów górniczych	Nie dotyczy

## Wola Justowska - Hamernia

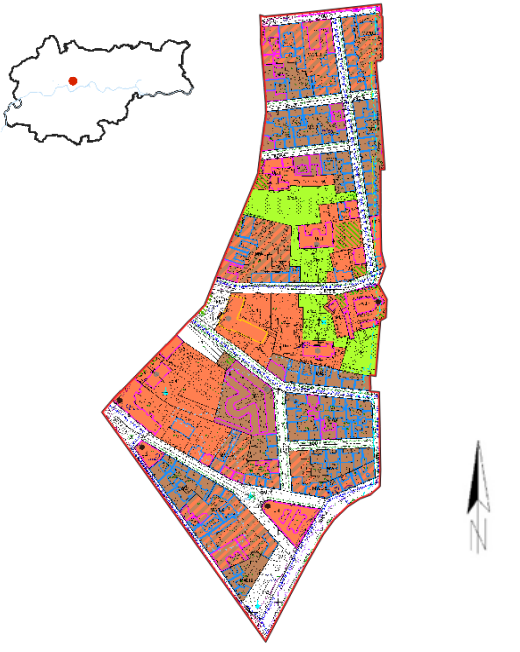
	Numer i data uchwały:	XLIX/1345/20 z dnia 02.12.2020 r.		
	Obowiązuje od:	25.12.2020 r.		
	Wyroki sądowe lub rozstrzygnięcia nadzorcze:	Brak		
	Wnioski o zmianę planu (zgodne ze Studium):	Przed sporządzeniem	Zrealizowane w mpzp	Po uchwaleniu
		8	7, w tym 2 częściowo	2 (0)
Stopień aktualności ustaleń planistycznych:				

<b>Cele planu</b>		Realizacja celu	
	Określenie zasad kształtowania przestrzeni znajdujących się w sąsiedztwie lotniska Kraków-Balice, a także:	<b>Tak</b>	
	• ustalenie warunków kształtowania nowej zabudowy oraz przestrzeni publicznych w oparciu o przyjętą w Studium politykę;	<b>Tak</b>	
	• utrwalenie tradycyjnego charakteru willowej dzielnicy i ustalenie warunków jej zachowania i uzupełnienia zabudową mieszkaniową jednorodziną;	<b>Tak</b>	
	• wykluczenie zabudowy mieszkaniowej wielorodzinnej i zabudowy jednorodzinnej w układzie szeregowym, negatywnie wpływających na istniejący charakter dzielnicy oraz powodujących nadmierne dogęszczenie obszaru, już znacznie zainwestowanego;	<b>Tak</b>	
	• zapewnienie warunków przestrzennych dla rozwoju i uzupełniania usług z zachowaniem wymogów ładu przestrzennego;	<b>Tak</b>	
	• utrzymanie i ochrona cennych pod względem przyrodniczym i krajobrazowym terenów zieleni w sąsiedztwie rzeki Rudawy;	<b>Tak</b>	
	• umożliwienie wykorzystania walorów przyrodniczych i krajobrazowych obszaru dla potrzeb rekreacji i wypoczynku mieszkańców;	<b>Tak</b>	
	• określenie zasad obsługi komunikacyjnej obszaru, w tym warunków w zakresie parkowania pojazdów	<b>Tak</b>	
<b>Powierzchnia planu</b>	95,2 ha (0,29% powierzchni miasta)		
<b>Bilans terenów inwestycyjnych</b>	Stopień realizacji (ha):	Stopień realizacji (%):	
	MN: Powierzchnia ogółem: 66,58 ha, w tym: - tereny inwestycyjne zainwestowane	49,38	74
	- tereny umożliwiające realizację inwestycji	17,20	26
	MN/U: Powierzchnia ogółem: 0,74 ha, w tym: - tereny inwestycyjne zainwestowane	0,74	100
	MNi: Powierzchnia ogółem: 0,27 ha, w tym: - tereny inwestycyjne zainwestowane	---	---
	MWi: Powierzchnia ogółem: 5.34 ha, w tym: - tereny inwestycyjne zainwestowane	---	---

	MWi/U: Powierzchnia ogółem: 0,18 ha, w tym: - tereny inwestycyjne zainwestowane	---	---
	U: Powierzchnia ogółem: 2,42 ha, w tym: - tereny inwestycyjne zainwestowane - tereny umożliwiające realizację inwestycji	1,56 0,86	65 35
Stopień realizacji ustaleń planu	<b>W zakresie terenów zielonych</b>		
	Rz: Powierzchnia ogółem: 0,05ha, w tym : - zrealizowane	0,05	100
	ZP: Powierzchnia ogółem: 0,68ha, w tym : - zrealizowane - niezrealizowane	0,57 0,11	84 16
	ZPb: Powierzchnia ogółem: 1,04ha, w tym : - zrealizowane - niezrealizowane	0,74 0,30	71 29
	ZW: Powierzchnia ogółem: 2,19ha, w tym : - zrealizowane	2,19	100
	ZWs/ZZ: Powierzchnia ogółem: 3,17ha, w tym : - zrealizowane	3,17	100
	<b>W zakresie terenów komunikacyjnych</b>		
	KDGP: Powierzchnia ogółem: 0,74 ha, w tym: -zrealizowane	0,74	100
	KDL: Powierzchnia ogółem: 0,01 ha, w tym: -zrealizowane	0,01	100
	KDD: Powierzchnia ogółem: 7,73 ha, w tym: -zrealizowane -niezrealizowane	7,43 0,3	96,11 3,89
Zgodność z zakresie	Map zagrożenia powodziowego	Nie	
	Osuwiska	Nie dotyczy	
	Terenów górniczych	Nie dotyczy	

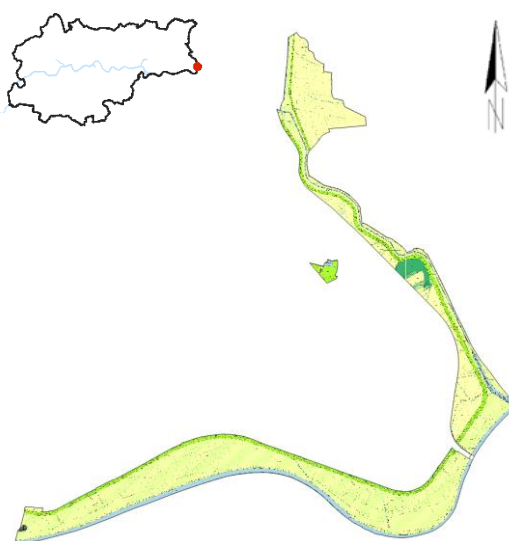


## Wesoła - Zachód

	Numer i data uchwały:	XLIX/1346/20 z dnia 02.12.2020 r.		
	Obowiązuje od:	25.12.2020 r.		
	Wyroki sądowe lub rozstrzygnięcia nadzorcze:	nie		
	Wnioski o zmianę planu (zgodne ze Studium):	Przed sporządzeniem	Zrealizowane w mpzp	Po uchwaleniu
		1	1	0
Stopień aktualności ustaleń planistycznych:				
<b>Cele planu</b>				Realizacja celu
	Określenie zasad zagospodarowania terenów w sąsiedztwie budowanych wiaduktów kolejowych z uwzględnieniem nowych relacji komunikacyjnych;			<b>Tak</b>
	ochrona sylwety Starego Miasta poprzez: <ul style="list-style-type: none"> <li>• określenie zasad ochrony istniejącego układu urbanistycznego i istniejących zespołów zabudowy,</li> <li>• umożliwienie skutecznych działań rewitalizacyjnych tej części miasta,</li> </ul> zachowanie najcenniejszych elementów środowiska kulturowego i wykluczenie wszystkich form użytkowania obniżających wartość istniejących zasobów historycznych i kompozycyjnych			<b>Tak</b>
	Określenie zasad kształtowania przestrzeni publicznych w oparciu o wysokie standardy estetyczne;			<b>Tak</b>
	Określenie zrównoważonego rozwoju przestrzenno-funkcjonalnego i zgodnego współistnienia funkcji mieszkaniowej i usługowej;			<b>Tak</b>
	Ochrona istniejącej zieleni wewnątrz kwartałów zabudowy;			<b>Tak</b>
	Określenie zasad kształtowania nowej zabudowy oraz stworzenie warunków dla uzupełnień zabudowy (nadbudowy, rozbudowy), które w swoich rozwiązaniach architektonicznych winny współgrać z formą i strukturami ukształtowanej historycznie zabudowy;			<b>Tak</b>
	Określenie zasad rozwiązania zidentyfikowanych problemów komunikacyjnych – zwłaszcza w zakresie parkowania.			<b>Tak</b>
<b>Powierzchnia planu</b>	19,1 ha (0,06% powierzchni miasta)			
<b>Bilans terenów inwestycyjnych</b>			Stopień realizacji (ha):	Stopień realizacji (%):
	MW: Powierzchnia ogółem: 4,56 ha, w tym: - tereny inwestycyjne zainwestowane	4,56	100	
MW/U: Powierzchnia ogółem: 3,84 ha, w tym: - tereny inwestycyjne zainwestowane	3,84	100		


	U: Powierzchnia ogółem: 1,78 ha, w tym: - tereny inwestycyjne zainwestowane	1,78	100
	Uks: Powierzchnia ogółem: 0,35 ha, w tym: - tereny inwestycyjne zainwestowane	0,35	100
	Un: Powierzchnia ogółem: 1,12 ha, w tym: - tereny inwestycyjne zainwestowane	1,12	100
	Uo: Powierzchnia ogółem: 0,16 ha, w tym: - tereny inwestycyjne zainwestowane	0,16	100
	Up: Powierzchnia ogółem: 1,35 ha, w tym: - tereny inwestycyjne zainwestowane	1,35	100
Stopień realizacji ustaleń planu	<b>W zakresie terenów zielonych</b>		
	ZPs: Powierzchnia ogółem: 0,29 ha, w tym : - zrealizowane	0,29	100
	ZPz: Powierzchnia ogółem: 1,14 ha, w tym : - zrealizowane	1,14	100
	<b>W zakresie terenów komunikacyjnych</b>		
	KDZT: Powierzchnia ogółem: 0,63 ha, w tym: -zrealizowane	0,63	100
	KDLT: Powierzchnia ogółem: 0,69 ha, w tym: -zrealizowane	0,69	100
	KDD: Powierzchnia ogółem: 2,64 ha, w tym: -zrealizowane	2,64	2,64
Zgodność z zakresie	Map zagrożenia powodziowego	Nie	
	Osuwiska	Nie dotyczy	
	Terenów górniczych	Nie dotyczy	

Dla wybranych obszarów przyrodniczych miasta Krakowa – etap B, podetap B12

	Numer i data uchwały:	XLIX/1347/20 z dnia 02.12.2020 r.		
	Obowiązuje od:	25.12.2020 r.		
	Wyroki sądowe lub rozstrzygnięcia nadzorcze:	Brak		
	Wnioski o zmianę planu (zgodne ze Studium):	Przed sporządzeniem	Zrealizowane w mpzp	Po uchwaleniu
		0	0	0
Stopień aktualności ustaleń planistycznych:				
Cele planu	Realizacja celu			
	Ochrona przed zabudową terenów, które w Studium uwarunkowań i kierunków zagospodarowania przestrzennego Miasta Krakowa (Uchwała Nr CXII/1700/14 Rady Miasta Krakowa z dnia 9 lipca 2014 r.) zostały wyłączone z powstawania nowej zabudowy kubaturowej.			Tak
Powierzchnia planu	218,4 ha (0,64% powierzchni miasta)			
Bilans terenów inwestycyjnych	Stopień realizacji (ha):		Stopień realizacji (%):	
	Brak			
Stopień realizacji ustaleń planu	<b>W zakresie terenów zielonych</b>			
	R: Powierzchnia ogółem: 48,81 ha, w tym : - zrealizowane	48,81	100	
	R/ZZ: Powierzchnia ogółem: 119,45 ha, w tym : - zrealizowane	119,45	100	
	Rz: Powierzchnia ogółem: 1,01 ha, w tym : - zrealizowane	1,01	100	
	ZL: Powierzchnia ogółem: 3,20 ha, w tym : - zrealizowane	3,20	100	
	ZPz: Powierzchnia ogółem: 2,09 ha, w tym : - zrealizowane	2,09	100	
	ZW: Powierzchnia ogółem: 23,83 ha, w tym : - zrealizowane	23,83	100	
	<b>W zakresie terenów komunikacyjnych</b>			
	KDG: Powierzchnia ogółem: 0,12 ha, w tym: -zrealizowane	0,12	100	
	KDG: Powierzchnia ogółem: 0,08 ha, w tym: -zrealizowane	0,08	100	

Zgodność z zakresem	Map zagrożenia powodziowego	Nie
	Osuwiska	Nie dotyczy
	Terenów górniczych	Nie dotyczy

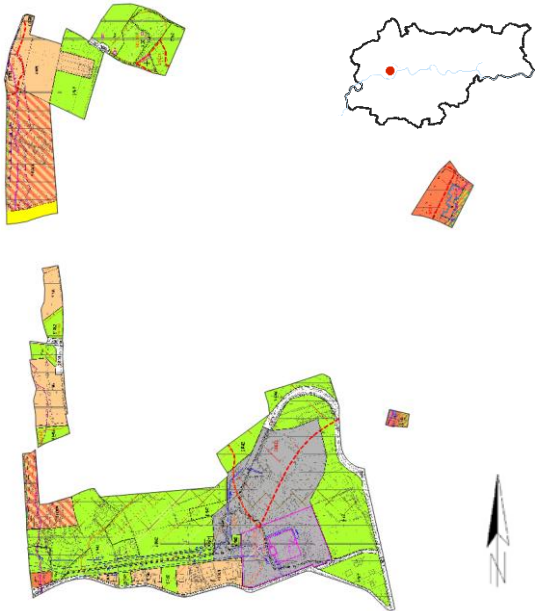
## Wiedeńska

	Numer i data uchwały:	XLIX/1348/20 z dnia 02.12.2020 r.		
	Obowiązuje od:	25.12.2020 r.		
	Wyroki sądowe lub rozstrzygnięcia nadzorcze:	Brak		
	Wnioski o zmianę planu (zgodne ze Studium):	Przed sporządzeniem	Zrealizowane w mpzp	Po uchwaleniu
		3	1	1 (1)
Stopień aktualności ustaleń planistycznych:				

<b>Cele planu</b>		Realizacja celu	
	Określenie zasad kształtowania przestrzeni znajdujących się w sąsiedztwie lotniska Kraków-Balice poprzez:	<b>Tak</b>	
	<ul style="list-style-type: none"> <li>zachowanie i uzupełnienie zabudowy mieszkaniowej i usługowej w sposób uporządkowany i nawiązujący do istniejącego układu urbanistycznego;</li> </ul>	<b>Tak</b>	
	<ul style="list-style-type: none"> <li>wprowadzenie odpowiednich parametrów zabudowy;</li> </ul>	<b>Tak</b>	
	<ul style="list-style-type: none"> <li>zapewnienie możliwości rozbudowy układu komunikacyjnego, w tym zabezpieczenie terenu pod planowaną „Trasę Balicką”.</li> </ul>	<b>Tak</b>	
<b>Powierzchnia planu</b>	37,1 ha (0,11% powierzchni miasta)		
<b>Bilans terenów inwestycyjnych</b>		Stopień realizacji (ha):	Stopień realizacji (%):
	MN:		
	Powierzchnia ogółem: 16,09 ha, w tym:		
	- tereny inwestycyjne zainwestowane	15,37	96
	- tereny umożliwiające realizację inwestycji	0,72	4
	MN/MWn:		
	Powierzchnia ogółem: 2,12 ha, w tym:		
	- tereny inwestycyjne zainwestowane	1,89	89
	- tereny umożliwiające realizację inwestycji	0,23	11
	MN/U:		
Powierzchnia ogółem: 0,32 ha, w tym:			
- tereny inwestycyjne zainwestowane	0,14	44	
- tereny umożliwiające realizację inwestycji	0,18	56	
MW:			
Powierzchnia ogółem: 0,55 ha, w tym:			
- tereny inwestycyjne zainwestowane	0,55	100	
MWi:			
Powierzchnia ogółem: 0,36 ha, w tym:			
- tereny inwestycyjne zainwestowane	---	---	
U:			
Powierzchnia ogółem: 0,60 ha, w tym:			
- tereny inwestycyjne zainwestowane	0,60	100	
Up:			
Powierzchnia ogółem: 0,85 ha, w tym:			

	- tereny inwestycyjne zainwestowane US: Powierzchnia ogółem: 2,25 ha, w tym: - tereny inwestycyjne zainwestowane	0,85  2,25	100  100
Stopień realizacji ustaleń planu	<b>W zakresie terenów zielonych</b>		
	ZP: Powierzchnia ogółem: 0,75 ha, w tym : - zrealizowane	0,75	100
	ZPi: Powierzchnia ogółem: 0,80 ha, w tym : - zrealizowane	0,80	100
	<b>W zakresie terenów komunikacyjnych</b>		
	KDGP: Powierzchnia ogółem: 6,34 ha, w tym: -zrealizowane -niezrealizowane	1,88 4,46	29,59 70,41
	KDL: Powierzchnia ogółem: 1,34 ha, w tym: -zrealizowane KDD: Powierzchnia ogółem: 2,99 ha, w tym: -zrealizowane	1,34 2,99	100 100
Zgodność z zakresem	Map zagrożenia powodziowego	Nie	
	Osuwiska	Nie dotyczy	
	Terenów górniczych	Nie dotyczy	

## Zwierzyniec – Księża Józefa

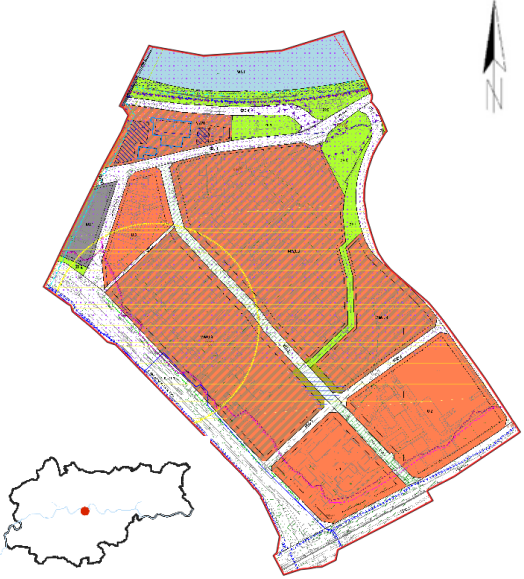
	Numer i data uchwały:	L/1383/20 z dnia 16.12.2020 r.		
	Obowiązuje od:	12.01.2021 r.		
	Wyroki sądowe lub rozstrzygnięcia nadzorcze:	Prawomocny od 11 października 2022 r. wyrok WSA w Krakowie z 9 czerwca 2021 r. dot. 0,15 ha (0,89% pow. planu).		
	Wnioski o zmianę planu (zgodne ze Studium):	Przed sporządzeniem	Zrealizowane w mpzp	Po uchwaleniu
		14	12, w tym 6 częściowo	0
Stopień aktualności ustaleń planistycznych:				

<b>Cele planu</b>		Realizacja celu	
	Ustalenie zasad zagospodarowania terenu, w tym ochrony cennych przyrodniczo i krajobrazowo terenów w oparciu o przyjętą w Studium politykę przestrzenną oraz określenie zasad kształtowania nowej zabudowy oraz warunków dla uzupełnienia zabudowy, zgodnie z wytycznymi w Studium, w taki sposób, aby gabarytami i charakterem nawiązywała do zabudowy istniejącej na analizowanym obszarze;	<b>Tak</b>	
	Stworzenie warunków do rozwoju obiektu kultury – oddziału Muzeum Historycznego Miasta Krakowa oraz obiektu oświaty – Szkoły Podstawowej nr 32 im. Karola Chodkiewicza w Krakowie;	<b>Tak</b>	
	Umożliwienie zagospodarowania Cmentarza Wojennego Glinnik;	<b>Tak</b>	
	Ustalenie odpowiednich zapisów planistycznych dla terenów zagrożonych ruchami masowymi.	<b>Tak</b>	
<b>Powierzchnia planu</b>	16,8 ha (0,05% powierzchni miasta)		
<b>Bilans terenów inwestycyjnych</b>		Stopień realizacji (ha):	Stopień realizacji (%):
	MN:		
	Powierzchnia ogółem: 2,17 ha, w tym:		
	- tereny inwestycyjne zainwestowane	0,76	35
	- tereny umożliwiające realizację inwestycji	1,41	65
	MN/U:		
	Powierzchnia ogółem: 1,82 ha, w tym:		
	- tereny inwestycyjne zainwestowane	0,52	29
- tereny umożliwiające realizację inwestycji	1,3	71	
U:			
Powierzchnia ogółem: 0,07 ha, w tym:			
- tereny umożliwiające realizację inwestycji	0,07	100	
Uk:			
Powierzchnia ogółem: 0,08 ha, w tym:			
- tereny inwestycyjne zainwestowane	0,08	100	
Uo:			
Powierzchnia ogółem: 0,52 ha, w tym:			
- tereny inwestycyjne zainwestowane	0,28	53	
- tereny umożliwiające realizację inwestycji	0,25	47	

<b>Stopień realizacji ustaleń planu</b>	<b>W zakresie terenów zielonych</b>		
	ZC: Powierzchnia ogółem: 0,52 ha, w tym : - zrealizowane	0,52	100
	ZNzI: Powierzchnia ogółem: 2,22 ha, w tym : - zrealizowane	2,22	100
	ZP: Powierzchnia ogółem: 1,51 ha, w tym : - zrealizowane	1,51	100
	ZPb: Powierzchnia ogółem: 2,26 ha, w tym : - zrealizowane	2,26	100
	ZPc: Powierzchnia ogółem: 0,53 ha, w tym : - zrealizowane	0,53	100
	ZPw: Powierzchnia ogółem: 0,70 ha, w tym : - zrealizowane	0,64	91
	- niezrealizowane	0,06	9
	<b>W zakresie terenów komunikacyjnych</b>		
	KDD: Powierzchnia ogółem: 0,88 ha, w tym: -zrealizowane	0,88	100
<b>Zgodność z zakresem</b>	Map zagrożenia powodziowego	Nie dotyczy	
	Osuwiska	Tak	
	Terenów górniczych	Nie dotyczy	

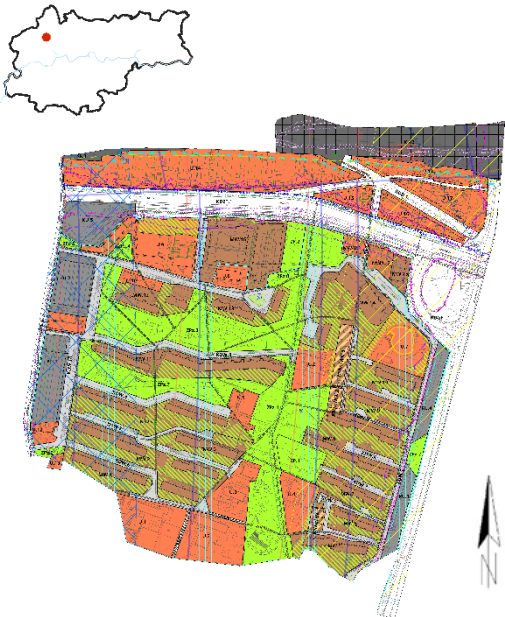


## Rejon ulic Nowohuckiej i Klimeckiego


	Numer i data uchwały:	LI/1404/21 z dnia 13.01.2021 r.		
	Obowiązuje od:	10.02.2021 r.		
	Wyroki sądowe lub rozstrzygnięcia nadzorcze:	Brak		
	Wnioski o zmianę planu (zgodne ze Studium):	Przed sporządzeniem	Zrealizowane w mpzp	Po uchwaleniu
		1	1	0
Stopień aktualności ustaleń planistycznych:				
<b>Cele planu</b>				Realizacja celu
	Określenie funkcji zagospodarowania terenu, związanych z usługami i zabudową mieszkaniową wielorodzinną, do realizacji w nowych obiektach, z zachowaniem dominanty przestrzennej obiektów zabytkowych;			<b>Tak</b>
	Określenie zasad kształtowania harmonijnie skomponowanej przestrzeni publicznej w powiązaniu z obiektami współczesnymi;			<b>Tak</b>
	Określenie zasad kształtowania publicznie dostępnych terenów zieleni;			<b>Tak</b>
Aktywizacja przestrzeni bulwarów wiślanych – z wykorzystaniem Wisły dla żeglugi turystycznej i komunikacji.			<b>Nie</b>	
<b>Powierzchnia planu</b>	34,7 ha (0,11% powierzchni miasta)			
<b>Bilans terenów inwestycyjnych</b>			Stopień realizacji (ha):	Stopień realizacji (%):
	MW/U: Powierzchnia ogółem: 14,95 ha, w tym: - tereny inwestycyjne zainwestowane		13,29	89
	- tereny umożliwiające realizację inwestycji		1,66	11
U: Powierzchnia ogółem: 6,48 ha, w tym: - tereny inwestycyjne zainwestowane		6,48	100	
<b>Stopień realizacji ustaleń planu</b>	<b>W zakresie terenów zielonych</b>			
	ZP: Powierzchnia ogółem: 2,57 ha, w tym : - zrealizowane		2,57	100
	<b>W zakresie terenów komunikacyjnych</b>			
	KDG: Powierzchnia ogółem: 1,53 ha, w tym: -zrealizowane		1,53	100
KDZT: Powierzchnia ogółem: 2,83 ha, w tym: -zrealizowane		2,83	100	

	KDL: Powierzchnia ogółem: 2,62 ha, w tym: -zrealizowane	2,62	100
	KDD: Powierzchnia ogółem: 0,92 ha, w tym: -zrealizowane -niezrealizowane	0,47 0,46	50,6 49,4
<b>Zgodność z zakresem</b>	Map zagrożenia powodziowego	Nie	
	Osuwiska	Nie dotyczy	
	Terenów górniczych	Nie dotyczy	

## Os. Widok

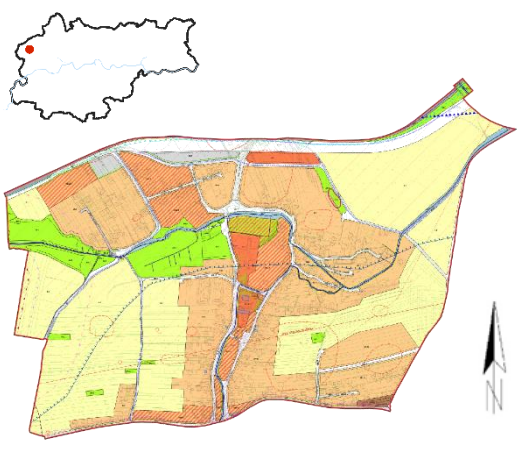
	Numer i data uchwały:	LIII/1463/21 z dnia 18.02.2021 r.		
	Obowiązuje od:	11.03.2021 r.		
	Wyroki sądowe lub rozstrzygnięcia nadzorcze:	Brak		
	Wnioski o zmianę planu (zgodne ze Studium):	Przed sporządzeniem	Zrealizowane w mpzp	Po uchwaleniu
		3	3, w tym 2 częściowo	0
Stopień aktualności ustaleń planistycznych:				
<b>Cele planu</b>	Ustalenie zasad zagospodarowania przestrzennego w całym obszarze, poprzez kompleksowe rozwiązania obejmujące kompozycję funkcjonalno – przestrzenną, uwzględniającą: relacje z terenami otaczającymi, prawidłową obsługę komunikacyjną wewnątrz obszaru oraz powiązania z układem komunikacyjnym Miasta. Plan umożliwi wsparcie procesu rehabilitacji istniejącej zabudowy blokowej oraz ochronę terenów istniejących osiedli mieszkaniowych przed dogęszczaniem zabudowy.			<b>Tak</b>
<b>Powierzchnia planu</b>	46,7 ha (0,14% powierzchni miasta)			
<b>Bilans terenów inwestycyjnych</b>		Stopień realizacji (ha):	Stopień realizacji (%):	
	MW: Powierzchnia ogółem: 11,83 ha, w tym: - tereny inwestycyjne zainwestowane	11,83	100	
	MW/U: Powierzchnia ogółem: 0,30 ha, w tym: - tereny inwestycyjne zainwestowane	0,12	39	
	- tereny umożliwiające realizację inwestycji	0,18	61	
	MWn/MNI: Powierzchnia ogółem: 0,40 ha, w tym: - tereny inwestycyjne zainwestowane	0,40	100	
U: Powierzchnia ogółem: 10,25 ha, w tym: - tereny inwestycyjne zainwestowane	9,6	94		
- tereny umożliwiające realizację inwestycji	0,65	6		
<b>Stopień realizacji ustaleń planu</b>	<b>W zakresie terenów zielonych</b>			
	ZP: Powierzchnia ogółem: 0,65 ha, w tym : - zrealizowane	0,65	100	
ZPz: Powierzchnia ogółem: 6,43 ha, w tym : - zrealizowane	6,43	100		

	<b>W zakresie terenów komunikacyjnych</b>		
	KDGPT: Powierzchnia ogółem: 3,29 ha, w tym: -zrealizowane	3,29	100
	KDZT: Powierzchnia ogółem: 2,42 ha, w tym: -zrealizowane	2,42	100
	KDL: Powierzchnia ogółem: 0,53 ha, w tym: -zrealizowane	0,53	100
	KDD: Powierzchnia ogółem: 0,78 ha, w tym: -zrealizowane	0,78	100
<b>Zgodność z zakresem</b>	Map zagrożenia powodziowego	Nie dotyczy	
	Osuwiska	Nie dotyczy	
	Terenów górniczych	Nie dotyczy	

Kleparz				
	Numer i data uchwały:	LIII/1464/21 z dnia 18.02.2021 r.		
	Obowiązuje od:	11.03.2021 r.		
	Wyroki sądowe lub rozstrzygnięcia nadzorcze:	Wyrok Wojewódzkiego Sądu Administracyjnego w Krakowie z dnia 30 czerwca 2021 r.		
	Wnioski o zmianę planu (zgodne ze Studium):	Przed sporządzeniem	Zrealizowane w mpzp	Po uchwaleniu
		0	0	1 (1)
Stopień aktualności ustaleń planistycznych:				
<b>Cele planu</b>			Realizacja celu	
	Ochrona sylwety Starego Miasta poprzez określenie zasad ochrony istniejącego układu urbanistycznego oraz istniejących zespołów zabudowy;		<b>Tak</b>	
	Ochrona elementów środowiska kulturowego;		<b>Tak</b>	
	Kształtowanie przestrzeni publicznych;		<b>Tak</b>	
	Ochrona i kształtowanie zieleni w przestrzeniach publicznych oraz wewnątrz kwartałów zabudowy;		<b>Tak</b>	
Utrzymanie jako dominujących funkcji: mieszkaniowej wielorodzinnej, mieszkaniowej wielorodzinnej z usługami i usługowej.		<b>Tak</b>		
<b>Powierzchnia planu</b>	78,0 ha (0,24% powierzchni miasta)			
<b>Bilans terenów inwestycyjnych</b>			Stopień realizacji (ha):	
	MW: Powierzchnia ogółem: 12,4 ha, w tym: - tereny inwestycyjne zainwestowane		12,4	
	MW/U: Powierzchnia ogółem: 13,16 ha, w tym: - tereny inwestycyjne zainwestowane		13,16	
	U: Powierzchnia ogółem: 18,70 ha, w tym: - tereny inwestycyjne zainwestowane		18,79	
	US: Powierzchnia ogółem: 0,33 ha, w tym: - tereny inwestycyjne zainwestowane		0,33	
<b>Stopień realizacji ustaleń planu</b>	<b>W zakresie terenów zielonych</b>			
	ZPb: Powierzchnia ogółem: 4 ha, w tym : - zrealizowane		4	
	ZPo: Powierzchnia ogółem: 6,43 ha, w tym : - zrealizowane		6,43	
	ZPp: Powierzchnia ogółem: 2,44 ha, w tym :		100	
			100	

	- zrealizowane	2,44	100
	ZPz: Powierzchnia ogółem: 1,11 ha, w tym :		
	- zrealizowane	1,11	100
	<b>W zakresie terenów komunikacyjnych</b>		
	KDZT: Powierzchnia ogółem: 1,77 ha, w tym:		
	-zrealizowane	1,77	100
	KDLT: Powierzchnia ogółem: 3,88 ha, w tym:		
	-zrealizowane	3,88	100
	KDZ: Powierzchnia ogółem: 1,28 ha, w tym:		
	-zrealizowane	1,28	100
KDL: Powierzchnia ogółem: 3,29 ha, w tym:			
-zrealizowane	3,29	100	
KDD: Powierzchnia ogółem: 7,29 ha, w tym:			
-zrealizowane	7,29	100	
<b>Zgodność z zakresem</b>	Map zagrożenia powodziowego	Nie dotyczy	
	Osuwiska	Nie dotyczy	
	Terenów górniczych	Nie dotyczy	

## Olszanica

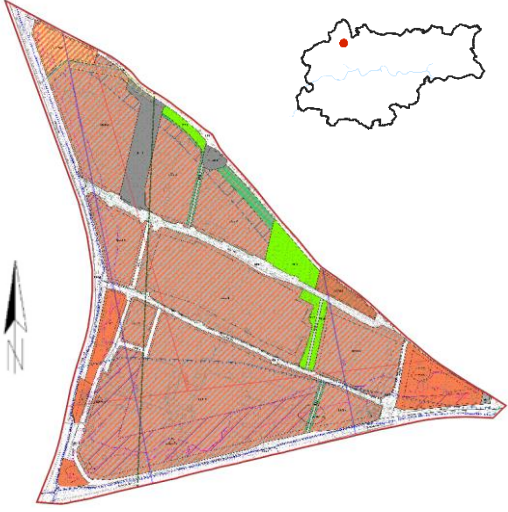
	Numer i data uchwały:	LIII/1465/21 z dnia 18.02.2021 r.		
	Obowiązuje od:	11.03.2021 r.		
	Wyroki sądowe lub rozstrzygnięcia nadzorcze:	Wyrok Wojewódzkiego Sądu Administracyjnego w Krakowie z dnia 1 kwietnia 2022 r.		
	Wnioski o zmianę planu (zgodne ze Studium):	Przed sporządzeniem	Zrealizowane w mpzp	Po uchwaleniu
		2	2	2 (1)
Stopień aktualności ustaleń planistycznych:				

<b>Cele planu</b>		Realizacja celu	
	Określenie zasad kształtowania przestrzeni znajdującej się w obszarze objętym Planem Generalnym Lotniska Kraków – Balice na lata 2016-2036 poprzez wprowadzenie odpowiednich parametrów zabudowy;	<b>Tak</b>	
	Ochrona terenów zielonych i cennych przyrodniczo przed zabudową;	<b>Tak</b>	
	Stworzenie warunków dla zrównoważonego rozwoju ze szczególnym uwzględnieniem integracji terenów zieleni i terenów zabudowy mieszkaniowej jednorodzinnej;	<b>Tak</b>	
	Stworzenie warunków dla zapewnienia właściwego rozwoju komunikacyjnego wewnątrz obszaru oraz powiązań komunikacyjnych z terenami sąsiednimi.	<b>Tak</b>	
<b>Powierzchnia planu</b>	145,7 ha (0,44% powierzchni miasta)		
<b>Bilans terenów inwestycyjnych</b>	Stopień realizacji (ha):	Stopień realizacji (%):	
	MN:		
	Powierzchnia ogółem: 45,06 ha, w tym:		
	- tereny inwestycyjne zainwestowane	23,90	53
	- tereny umożliwiające realizację inwestycji	21,16	47
	MN/U:		
	Powierzchnia ogółem: 11,05 ha, w tym:		
	- tereny inwestycyjne zainwestowane	6,86	62
	- tereny umożliwiające realizację inwestycji	4,19	38
	MWi:		
Powierzchnia ogółem: 0,36 ha, w tym:			
- tereny inwestycyjne zainwestowane	---	---	
U:			
Powierzchnia ogółem: 1,01 ha, w tym:			
- tereny umożliwiające realizację inwestycji	1,01	100	
Uks:			
Powierzchnia ogółem: 0,76 ha, w tym:			
- tereny inwestycyjne zainwestowane	0,76	100	
Uo:			
Powierzchnia ogółem: 1,28 ha, w tym:			
- tereny inwestycyjne zainwestowane	0,51	40	
- tereny umożliwiające realizację inwestycji	0,77	60	

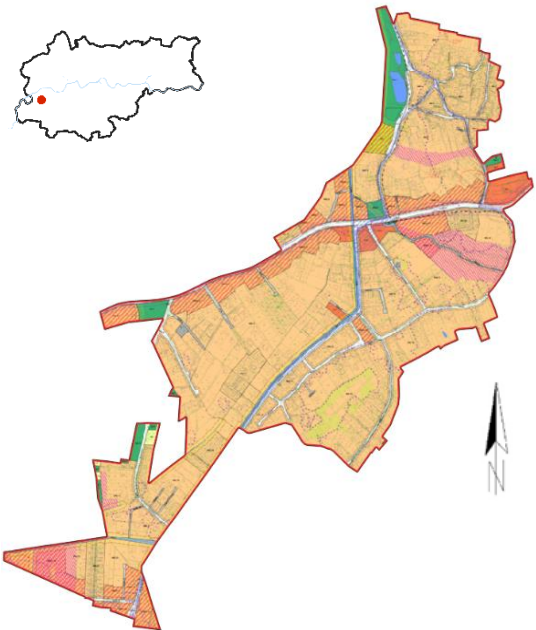
	US: Powierzchnia ogółem: 1,12 ha, w tym: - tereny inwestycyjne zainwestowane	1,12	100
Stopień realizacji ustaleń planu	<b>W zakresie terenów zielonych</b>		
	R: Powierzchnia ogółem: 53,12 ha, w tym : - zrealizowane	53,12	100
	ZN: Powierzchnia ogółem: 1,99 ha, w tym : - zrealizowane	1,99	100
	ZNz: Powierzchnia ogółem: 1,35 ha, w tym : - zrealizowane	1,35	100
	ZPb: Powierzchnia ogółem: 0,64 ha, w tym : - zrealizowane	0,64	100
	ZPw: Powierzchnia ogółem: 3,69 ha, w tym : - zrealizowane	3,69	100
	ZPz: Powierzchnia ogółem: 0,89 ha, w tym : - zrealizowane	0,89	100
	Zzl: Powierzchnia ogółem: 1,32 ha, w tym : - zrealizowane	1,32	100
	<b>W zakresie terenów komunikacyjnych</b>		
	KDG: Powierzchnia ogółem: 7,91 ha, w tym: -zrealizowane	5,41	100
	KDZ: Powierzchnia ogółem: 1,14 ha, w tym: -zrealizowane	1,14	100
	KDL: Powierzchnia ogółem: 1,14 ha, w tym: -zrealizowane	1,14	100
	KDD: Powierzchnia ogółem: 8,7 ha, w tym: -zrealizowane	7,34	84,32
-niezrealizowane	1,36	15,68	
Zgodność z zakresie	Map zagrożenia powodziowego	Nie	
	Osuwiska	Tak	
	Terenów górniczych	Nie dotyczy	



## Bronowice – Rejon Koncentracji Usług

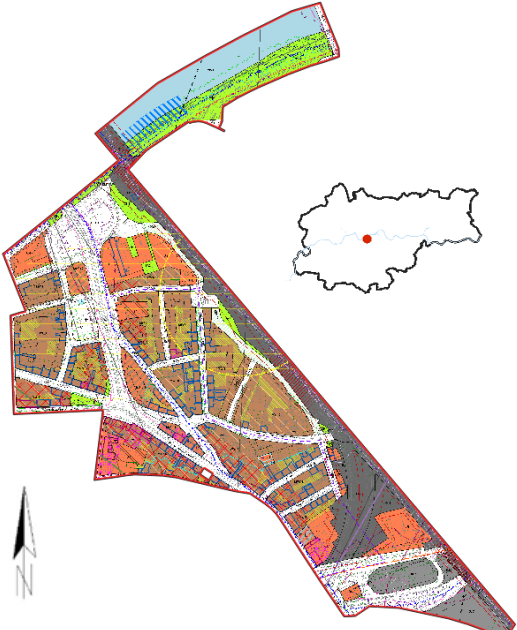
	Numer i data uchwały:	LV/1525/21 z dnia 07.04.2021 r.		
	Obowiązuje od:	15.05.2021 r.		
	Wyroki sądowe lub rozstrzygnięcia nadzorcze:	Brak		
	Wnioski o zmianę planu (zgodne ze Studium):	Przed sporządzeniem	Zrealizowane w mpzp	Po uchwaleniu
		4	4, w tym 3 częściowo	2 (0)
Stopień aktualności ustaleń planistycznych:				
<b>Cele planu</b>				Realizacja celu
	Uporządkowanie przestrzenne obszaru, w tym kształtowanie nowej zabudowy			<b>W toku</b>
	Kształtowanie przestrzeni publicznych w obrębie obszaru w oparciu o przyjętą w Studium politykę architektoniczną			<b>Nie</b>
	Dalszy rozwój obszaru jako centrum komercyjno-usługowego, przy wykorzystaniu istniejących rezerw terenów niezabudowanych			<b>W toku</b>
<b>Powierzchnia planu</b>	60,6 ha (0,18% powierzchni miasta)			
<b>Bilans terenów inwestycyjnych</b>			Stopień realizacji (ha):	Stopień realizacji (%):
	MNi/U: Powierzchnia ogółem: 1,03 ha, w tym: - tereny inwestycyjne zainwestowane		0,77	75
	- tereny umożliwiające realizację inwestycji		- / 0,26	- / 25
	MW/U: Powierzchnia ogółem: 0,59 ha, w tym: - tereny inwestycyjne zainwestowane		0,59	100
	U: Powierzchnia ogółem: 3,41 ha, w tym: - tereny inwestycyjne zainwestowane		3,41	100
	UC/U: Powierzchnia ogółem: 38,91 ha, w tym: - tereny umożliwiające realizację inwestycji		27,29	70
- tereny umożliwiające realizację inwestycji		11,62	30	
<b>Stopień realizacji ustaleń planu</b>	<b>W zakresie terenów zielonych</b>			
	ZP: Powierzchnia ogółem: 1,77 ha, w tym : - zrealizowane		1,77	100
	<b>W zakresie terenów komunikacyjnych</b>			
	KDGP: Powierzchnia ogółem: 3,14 ha, w tym: -zrealizowane		3,14	100
KDGP: Powierzchnia ogółem: 3,88 ha, w tym: -zrealizowane		3,88	100	

	KDT:		
	Powierzchnia ogółem: 0,67 ha, w tym:		
	-zrealizowane	0,51	76,34
	-niezrealizowane	0,16	23,66
	KDL:		
	Powierzchnia ogółem: 4,31 ha, w tym:		
-zrealizowane	4,31	100	
KDD:			
Powierzchnia ogółem: 0,7 ha, w tym:			
-zrealizowane	0,5	71,23	
-niezrealizowane	0,2	28,77	
<b>Zgodność z zakresem</b>	Map zagrożenia powodziowego	Nie dotyczy	
	Osuwiska	Nie dotyczy	
	Terenów górniczych	Nie dotyczy	

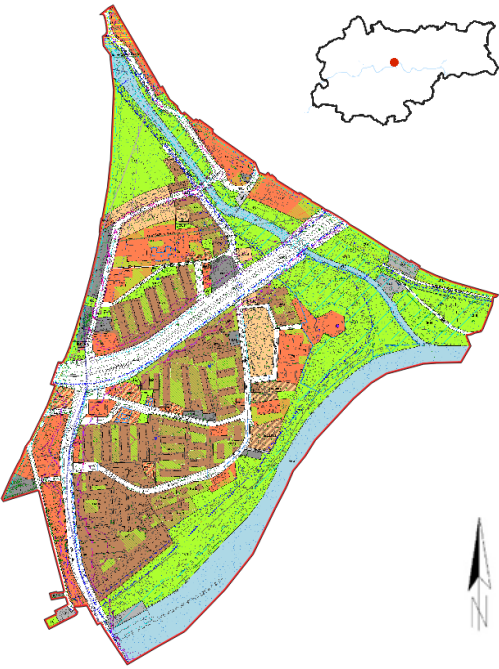
Kostrze				
	Numer i data uchwały:	LV/1527/21 z dnia 07.04.2021 r.		
	Obowiązuje od:	15.05.2021 r.		
	Wyroki sądowe lub rozstrzygnięcia nadzorcze:	Wyrok Wojewódzkiego Sądu Administracyjnego w Krakowie z dnia 10 listopada 2021 r.		
	Wnioski o zmianę planu (zgodne ze Studium):	Przed sporządzeniem	Zrealizowane w mpzp	Po uchwaleniu
		0	0	0
Stopień aktualności ustaleń planistycznych:				
Cele planu			Realizacja celu	
	Określenie zasad powstania nowej zabudowy zgodnie z wytycznymi Studium, w taki sposób, aby gabarytami i charakterem nawiązywała do istniejącej zabudowy i nie pomniejszała wskaźnika powierzchni biologicznie czynnej określonego w Studium;		Tak	
	Wyznaczenie terenów przestrzeni publicznych, służących wszystkim mieszkańcom, w tym terenów infrastruktury społecznej, terenów zieleni, sportu i rekreacji.		Tak	
Powierzchnia planu	107,5 ha (0,33% powierzchni miasta)			
Bilans terenów inwestycyjnych		Stopień realizacji (ha):	Stopień realizacji (%):	
	MN:			
	Powierzchnia ogółem: 77,10 ha, w tym:			
	- tereny inwestycyjne zainwestowane	48,14	62	
	- tereny umożliwiające realizację inwestycji	28,96	38	
	MN/U:			
	Powierzchnia ogółem: 12,36 ha, w tym:			
- tereny inwestycyjne zainwestowane	7,75	63		
- tereny umożliwiające realizację inwestycji	4,61	37		
U:				
Powierzchnia ogółem: 1,14 ha, w tym:				
- tereny inwestycyjne zainwestowane	1,14	100		
Uo:				
Powierzchnia ogółem: 1,14 ha, w tym:				
- tereny inwestycyjne zainwestowane	0,79	69		
- tereny umożliwiające realizację inwestycji	0,35	31		
US:				
Powierzchnia ogółem: 0,63 ha, w tym:				
- tereny umożliwiające realizację inwestycji	0,63	100		
Stopień realizacji ustaleń planu	<b>W zakresie terenów zielonych</b>			
	R:			
Powierzchnia ogółem: 0,3 ha, w tym :				
- zrealizowane	0,3		100	

	ZN: Powierzchnia ogółem: 1,40 ha, w tym : - zrealizowane	1,40	100
	ZN/WS: Powierzchnia ogółem: 0,02 ha, w tym : - zrealizowane	0,02	100
	ZNp: Powierzchnia ogółem: 2,52ha, w tym : - zrealizowane	2,52	100
	<b>W zakresie terenów komunikacyjnych</b>		
	KDZ: Powierzchnia ogółem: 2,1 ha, w tym: -zrealizowane	2,1	100
	KDL: Powierzchnia ogółem: 3,38 ha, w tym: -zrealizowane -niezrealizowane	3,24 0,15	95,71 4,29
KDD: Powierzchnia ogółem: 2,94 ha, w tym: -zrealizowane	2,94	100	
<b>Zgodność z zakresem</b>	Map zagrożenia powodziowego	Nie	
	Osuwiska	Nie dotyczy	
	Terenów górniczych	Nie dotyczy	

## Zabłocie - Zachód

	Numer i data uchwały:	LV/1528/21 z dnia 07.04.2021 r.		
	Obowiązuje od:	15.05.2021 r.		
	Wyroki sądowe lub rozstrzygnięcia nadzorcze:	Rozstrzygnięcie nadzorcze Wojewody Małopolskiego z dnia 14 maja 2021 r.		
	Wnioski o zmianę planu (zgodne ze Studium):	Przed sporządzeniem	Zrealizowane w mpzp	Po uchwaleniu
		5	4	0
Stopień aktualności ustaleń planistycznych:				
Cele planu				Realizacja celu
	<p>Ustalenie zasad zagospodarowania umożliwiających ochronę i prawidłowe kształtowanie dziedzictwa miejskiego fragmentu Strefy Buforowej obszaru wpisanego na Listę Światowego Dziedzictwa UNESCO w tym:</p> <ul style="list-style-type: none"> <li>ochronę historycznego krajobrazu miejskiego, m. in. układu urbanistycznego Podgórze oraz zabytkowych zespołów i obiektów z zachowaniem zasobów dziedzictwa kulturowego i miejsc pamięci narodowej, jako elementów tożsamości lokalnej;</li> <li>wykluczenie form zagospodarowania obniżających wartość istniejących zasobów środowiska kulturowego;</li> <li>określenie warunków kształtowania zabudowy (w tym wykonywania robót budowlanych), które w swoich rozwiązaniach architektonicznych winny współgrać z historycznie ukształtowanymi elementami zagospodarowania przestrzennego;</li> <li>ochronę wnętrz historycznych kwartałów zabudowy przed dogęszczaniem nową zabudową;</li> <li>umożliwienie działań porządkujących przestrzeń publiczną oraz wnętrza kwartałów zabudowy, wyposażenie przestrzeni publicznych w oparciu o wysokie standardy estetyczne;</li> <li>ochronę istniejącej i kształtowanie nowej zieleni w przestrzeniach publicznych i we wnętrzach kwartałów zabudowy.</li> </ul>			<b>Tak</b>
	Określenie warunków zagospodarowania terenu zlokalizowanego pod estakadami łącznicy kolejowej;			<b>Tak</b>
	Przeprowadzenie nowej trasy komunikacyjnej wzdłuż torów kolejowych, zapewniającej dostępność nowych terenów inwestycyjnych;			<b>Nie</b>
	Zachowanie i ochrona charakteru objętej planem części Bulwarów Wiślanych, jako otwartej - powszechnie dostępnej przestrzeni w centrum miasta;			<b>Tak</b>
Określenie zasad obsługi komunikacyjnej obszaru, w tym warunków w zakresie określenia zasad parkowania pojazdów.			<b>Tak</b>	
Powierzchnia planu	41,3 ha (0,12% powierzchni miasta)			

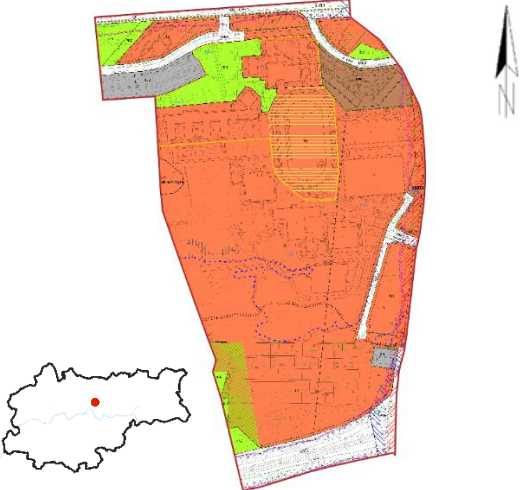
		Stopień realizacji (ha):	Stopień realizacji (%):	
<b>Bilans terenów inwestycyjnych</b>	MW: Powierzchnia ogółem: 11,60 ha, w tym: - tereny inwestycyjne zainwestowane - tereny umożliwiające realizację inwestycji	11,03 0,57	95 5	
	MW/U: Powierzchnia ogółem: 1,05 ha, w tym: - tereny inwestycyjne zainwestowane - tereny umożliwiające realizację inwestycji	0,93 0,12	89 11	
	U: Powierzchnia ogółem: 3,77 ha, w tym: - tereny inwestycyjne zainwestowane - tereny umożliwiające realizację inwestycji	2,97 0,80	79 21	
	<b>W zakresie terenów zielonych</b>			
	ZP: Powierzchnia ogółem: 0,65 ha, w tym : - zrealizowane	0,65	100	
	ZPb: Powierzchnia ogółem: 2,33 ha, w tym : - zrealizowane	2,33	100	
<b>Stopień realizacji ustaleń planu</b>	<b>W zakresie terenów komunikacyjnych</b>			
	KDG: Powierzchnia ogółem: 1,84 ha, w tym: -zrealizowane	1,84	100	
	KDZT: Powierzchnia ogółem: 0,36 ha, w tym: -zrealizowane	0,36	100	
	KDLT: Powierzchnia ogółem: 4,07 ha, w tym: -zrealizowane -niezrealizowane	4,01 0,06	98,6 1,4	
	KDL: Powierzchnia ogółem: 0,73 ha, w tym: -zrealizowane	0,73	100	
	KDL: Powierzchnia ogółem: 0,73 ha, w tym: -zrealizowane	0,73	100	
	KDD: Powierzchnia ogółem: 4,16 ha, w tym: -zrealizowane -niezrealizowane	3,55 0,61	85,4 14,6	
	<b>Zgodność z zakresem</b>	Map zagrożenia powodziowego	Nie	
		Osuwiska	Nie dotyczy	
		Terenów górniczych	Nie	

Dąbie				
	Numer i data uchwały:	LIX/1738/21 z dnia 09.06.2021 r.		
	Obowiązuje od:	03.07.2021 r.		
	Wyroki sądowe lub rozstrzygnięcia nadzorcze:	Brak		
	Wnioski o zmianę planu (zgodne ze Studium):	Przed sporządzeniem	Zrealizowane w mpzp	Po uchwaleniu
		1	1	0
Stopień aktualności ustaleń planistycznych:				
<b>Cele planu</b>			Realizacja celu	
	Stworzenie warunków dla zrównoważonego rozwoju ze szczególnym uwzględnieniem integracji terenów zieleni urządzonej i terenów zabudowy mieszkaniowej wielorodzinnej;		<b>Tak</b>	
	Harmonijne kształtowanie przestrzeni między istniejącą i powstającą zabudową;		<b>Tak</b>	
	Ochrona terenów zieleni urządzonej i zieleni nieurządzonej;		<b>Tak</b>	
	Poprawa warunków życia poprzez kształtowanie atrakcyjnych przestrzeni publicznych;		<b>Tak</b>	
	Wykorzystanie potencjału rzeki Wisły.		<b>W toku</b>	
<b>Powierzchnia planu</b>	71,8 ha (0,22% powierzchni miasta)			
<b>Bilans terenów inwestycyjnych</b>			Stopień realizacji (ha):	
			Stopień realizacji (%):	
	MNi: Powierzchnia ogółem: 2,04 ha, w tym: - tereny inwestycyjne zainwestowane	---	---	
	MW: Powierzchnia ogółem: 16,40 ha, w tym: - tereny inwestycyjne zainwestowane	16,40	100	
	MW/MNi: Powierzchnia ogółem: 0,73 ha, w tym: - tereny inwestycyjne zainwestowane	0,60	82	
	- tereny umożliwiające realizację inwestycji	0,13	18	
	MW/U: Powierzchnia ogółem: 0,15 ha, w tym: - tereny inwestycyjne zainwestowane	0,15	100	
	U: Powierzchnia ogółem: 4,74 ha, w tym: - tereny inwestycyjne zainwestowane	3,58	76	
	- tereny umożliwiające realizację inwestycji	1,16	24	
	U/MNi: Powierzchnia ogółem: 0,94 ha, w tym:			

	- tereny inwestycyjne zainwestowane	0,76	81
	- tereny umożliwiające realizację inwestycji	0,18	19
	Uks: Powierzchnia ogółem: 0,60 ha, w tym:		
	- tereny inwestycyjne zainwestowane	0,50	83
	- tereny umożliwiające realizację inwestycji	0,10	17
	Uo: Powierzchnia ogółem: 3,83 ha, w tym:		
	- tereny inwestycyjne zainwestowane	3,83	87
	- tereny umożliwiające realizację inwestycji	0,50	13
Stopień realizacji ustaleń planu	<b>W zakresie terenów zielonych</b>		
	ZD: Powierzchnia ogółem: 2,46 ha, w tym :		
	- zrealizowane	2,46	100
	ZP: Powierzchnia ogółem: 16,59 ha, w tym :		
	- zrealizowane	15,71	95
	- niezrealizowane	0,88	5
	ZPz: Powierzchnia ogółem: 0,62 ha, w tym :		
	- zrealizowane	0,34	56
	- niezrealizowane	0,27	44
		<b>W zakresie terenów komunikacyjnych</b>	
KDZT: Powierzchnia ogółem: 4,45 ha, w tym:			
-zrealizowane	4,45	100	
KDZ: Powierzchnia ogółem: 1,7 ha, w tym:			
-zrealizowane	1,7	100	
KDL: Powierzchnia ogółem: 1,59 ha, w tym:			
-zrealizowane	1,59	100	
KDD: Powierzchnia ogółem: 3,55 ha, w tym:			
-zrealizowane	3,55	100	
Zgodność z zakresie	Map zagrożenia powodziowego	Nie	
	Osuwiska	Nie dotyczy	
	Terenów górniczych	Nie dotyczy	




## Czyżyny - AWF

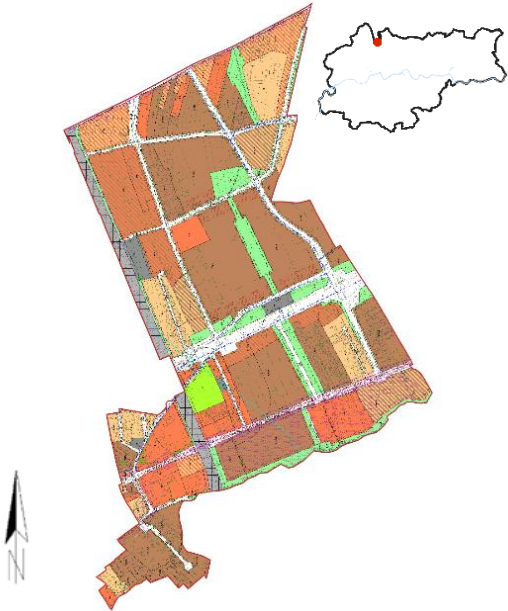
	Numer i data uchwały:	LXV/1846/21 z dnia 01.09.2021 r.		
	Obowiązuje od:	24.09.2021 r.		
	Wyroki sądowe lub rozstrzygnięcia nadzorcze:	Wyrok Wojewódzkiego Sądu Administracyjnego w Krakowie z dnia 8 kwietnia 2022 r.		
	Wnioski o zmianę planu (zgodne ze Studium):	Przed sporządzeniem	Zrealizowane w mpzp	Po uchwaleniu
		0	0	0
Stopień aktualności ustaleń planistycznych:				
<b>Cele planu</b>	<p>Wprowadzenie regulacji planistycznych zagospodarowania obszaru wpływających na poprawę warunków funkcjonowania krakowskiego ośrodka naukowego oraz stanu zagospodarowania terenów wzdłuż głównych ciągów komunikacyjnych, w szczególności:</p> <ul style="list-style-type: none"> <li>• poprawa warunków inwestycyjnych na terenach AWF dla rozwoju sportu, kultury fizycznej i rekreacji;</li> <li>• wprowadzenie nowych regulacji planistycznych dla dotychczas niezainwestowanych terenów w sąsiedztwie al. Pokoju;</li> <li>• umożliwienie realizacji obiektów usługowych o wysokim standardzie architektury;</li> <li>• określenie podstaw prawidłowej polityki parkingowej.</li> </ul>			<b>Tak</b>
<b>Powierzchnia planu</b>	39,1 ha (0,12% powierzchni miasta)			
<b>Bilans terenów inwestycyjnych</b>		Stopień realizacji (ha):	Stopień realizacji (%):	
	MWi: Powierzchnia ogółem: 1,33 ha, w tym: - tereny inwestycyjne zainwestowane	---	---	
	U: Powierzchnia ogółem: 29,34 ha, w tym: - tereny inwestycyjne zainwestowane - tereny umożliwiające realizację inwestycji	15,82 13,52	54 46	
<b>Stopień realizacji ustaleń planu</b>	<b>W zakresie terenów zielonych</b>			
	ZP: Powierzchnia ogółem: 2,52 ha, w tym :			
	- zrealizowane	0,88	35	
	- niezrealizowane	1,64	65	
	<b>W zakresie terenów komunikacyjnych</b>			
	KDGPT: Powierzchnia ogółem: 0,55 ha, w tym:			
-zrealizowane	0,55	100		
KDZT: Powierzchnia ogółem: 2,88 ha, w tym:				
-zrealizowane	2,88	100		
KDD: Powierzchnia ogółem: 1,32 ha, w tym:				
-zrealizowane	1,1	83,31		
-niezrealizowane	0,22	16,69		

Zgodność z zakresem	Map zagrożenia powodziowego	Nie
	Osuwiska	Nie dotyczy
	Terenów górniczych	Nie dotyczy

## Dla wybranych obszarów przyrodniczych miasta Krakowa – etap B, podetap B13

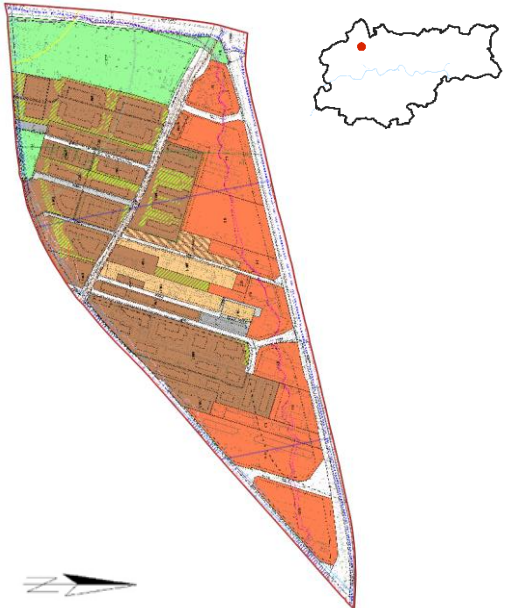
	Numer i data uchwały:	LXVI/1901/21 z dnia 22.09.2021 r.		
	Obowiązuje od:	19.10.2021 r.		
	Wyroki sądowe lub rozstrzygnięcia nadzorcze:	Brak		
	Wnioski o zmianę planu (zgodne ze Studium):	Przed sporządzeniem	Zrealizowane w mpzp	Po uchwaleniu
		2	2	0
Stopień aktualności ustaleń planistycznych:				
<b>Cele planu</b>	Realizacja celu			
	Ochrona przed zabudową terenów, które w Studium uwarunkowań i kierunków zagospodarowania przestrzennego Miasta Krakowa (Uchwała Nr CXII/1700/14 Rady Miasta Krakowa z dnia 9 lipca 2014 r.) zostały wyłączone z powstawania nowej zabudowy kubaturowej.			<b>Tak</b>
<b>Powierzchnia planu</b>	13,9 ha (0,04% powierzchni miasta)			
<b>Bilans terenów inwestycyjnych</b>	Stopień realizacji (ha):		Stopień realizacji (%):	
	Brak			
<b>Stopień realizacji ustaleń planu</b>	<b>W zakresie terenów zielonych</b>			
	ZPb: Powierzchnia ogółem: 0,4 ha, w tym : - zrealizowane	0,4	100	
	Rp: Powierzchnia ogółem: 12,1 ha, w tym : - zrealizowane	12,1	100	
	<b>W zakresie terenów komunikacyjnych</b>			
KDS: Powierzchnia ogółem: 0,37 ha, w tym: -zrealizowane	0,37	100		
<b>Zgodność z zakresie</b>	Map zagrożenia powodziowego	Nie dotyczy		
	Osuwiska	Nie dotyczy		
	Terenów górniczych	Nie dotyczy		

## Rejon ulic Łokietka - Glogera

	Numer i data uchwały:	LXVIII/1929/21 z dnia 06.10.2021 r.		
	Obowiązuje od:	30.10.2021 r.		
	Wyroki sądowe lub rozstrzygnięcia nadzorcze:	Brak		
	Wnioski o zmianę planu (zgodne ze Studium):	Przed sporządzeniem	Zrealizowane w mpzp	Po uchwaleniu
		5	4	1 (1)
Stopień aktualności ustaleń planistycznych:				
<b>Cele planu</b>	Stworzenie warunków dla zapewnienia właściwego rozwoju komunikacyjnego obszaru;			<b>Tak</b>
	Stworzenie warunków dla zrównoważonego rozwoju zabudowy mieszkaniowej wielorodzinnej niskiej intensywności i zabudowy jednorodzinnej ze szczególnym uwzględnieniem jej integracji z terenami zieleni urządzonej;			<b>Tak</b>
	Poprawa warunków życia poprzez kształtowanie atrakcyjnych przestrzeni publicznych.			<b>Nie</b>
<b>Powierzchnia planu</b>	112,2 ha (0,34% powierzchni miasta)			
<b>Bilans terenów inwestycyjnych</b>			Stopień realizacji (ha):	Stopień realizacji (%):
	<b>MWn:</b>			
	Powierzchnia ogółem: 41,5 ha, w tym:			
	- tereny inwestycyjne zainwestowane		12,0	28,9
	- tereny umożliwiające realizację inwestycji		29,5	71,1
	<b>U:</b>			
	Powierzchnia ogółem: 9,5 ha, w tym:			
	- tereny inwestycyjne zainwestowane		7,2	75,8
	- tereny umożliwiające realizację inwestycji		2,3	24,2
	<b>MN:</b>			
Powierzchnia ogółem: 8,8 ha, w tym:				
- tereny inwestycyjne zainwestowane		7,1	80,7	
- tereny umożliwiające realizację inwestycji		1,7	19,3	
<b>MW/U:</b>				
Powierzchnia ogółem: 6,0 ha, w tym:				
- tereny inwestycyjne zainwestowane		1,2	20	
- tereny umożliwiające realizację inwestycji		4,8	80	
<b>MN/U:</b>				
Powierzchnia ogółem: 5,5 ha, w tym:				
- tereny inwestycyjne zainwestowane		3,4	61,8	
- tereny umożliwiające realizację inwestycji		2,1	38,2	
<b>MN/MWn:</b>				
Powierzchnia ogółem: 4,7 ha, w tym:				

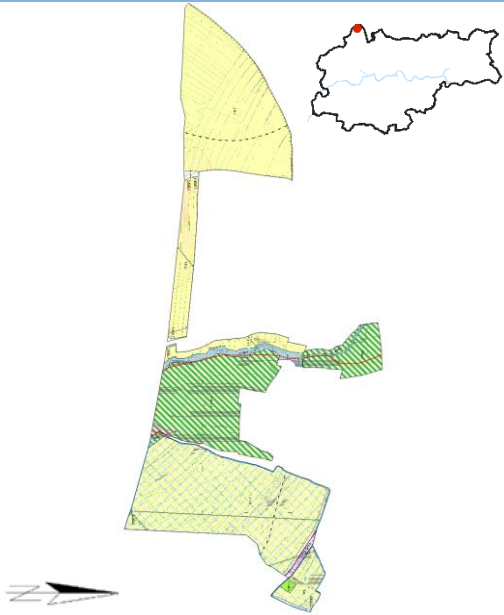
	- tereny inwestycyjne zainwestowane	0,5	10,6
	- tereny umożliwiające realizację inwestycji	4,2	89,4
	MWn/U: Powierzchnia ogółem: 1,8 ha, w tym:		
	- tereny inwestycyjne zainwestowane	0,2	11,1
	- tereny umożliwiające realizację inwestycji	1,6	88,9
	Uks: Powierzchnia ogółem: 1,5 ha, w tym:		
	- tereny inwestycyjne zainwestowane	1,5	100
	Uo: Powierzchnia ogółem: 1,0 ha, w tym:		
	- tereny inwestycyjne zainwestowane	1,0	100
<b>Stopień realizacji ustaleń planu</b>	<b>W zakresie terenów zielonych</b>		
	ZP: Powierzchnia ogółem: 8,9 ha, w tym :		
	- zrealizowane	8,9	100
	ZC: Powierzchnia ogółem: 1,3 ha, w tym :		
	- zrealizowane	1,3	100
	<b>W zakresie terenów komunikacyjnych</b>		
	KDG: Powierzchnia ogółem: 3,83 ha, w tym:		
	-niezrealizowane	3,83	100
	KDZ: Powierzchnia ogółem: 1,83 ha, w tym:		
	-zrealizowane	0,11	6,12
-niezrealizowane	1,72	93,88	
KDL: Powierzchnia ogółem: 7,31 ha, w tym:			
-zrealizowane	4,99	68,31	
-niezrealizowane	2,32	31,69	
KDD: Powierzchnia ogółem: 3,29 ha, w tym:			
-zrealizowane	2,64	80,34	
-niezrealizowane	0,65	19,66	
<b>Zgodność z zakresie</b>	Map zagrożenia powodziowego	Nie dotyczy	
	Osuwiska	Nie dotyczy	
	Terenów górniczych	Nie dotyczy	

## Azory - Zachód

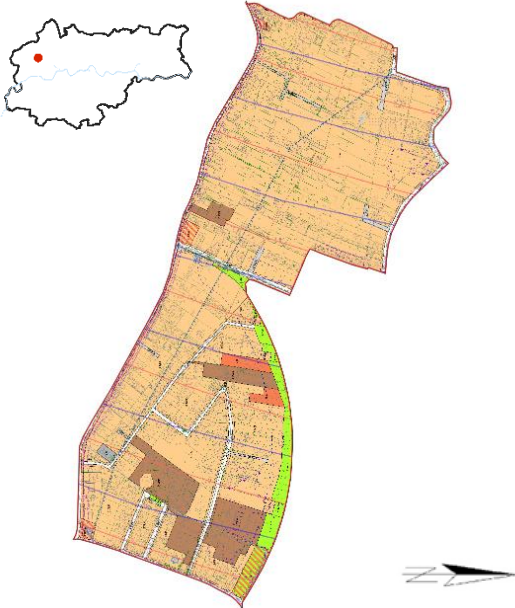
	Numer i data uchwały:	LXVIII/1930/21 z dnia 06.10.2021 r.		
	Obowiązuje od:	30.10.2021 r.		
	Wyroki sądowe lub rozstrzygnięcia nadzorcze:	Brak		
	Wnioski o zmianę planu (zgodne ze Studium):	Przed sporządzeniem	Zrealizowane w mpzp	Po uchwaleniu
		2	1	0
Stopień aktualności ustaleń planistycznych:				
Cele planu				Realizacja celu
	Stworzenie warunków dla zrównoważonego rozwoju ze szczególnym uwzględnieniem integracji terenów zabudowy jednorodzinnej i wielorodzinnej;			<b>Tak</b>
	Harmonijne kształtowanie przestrzeni między istniejącą i powstającą zabudową;			<b>W toku</b>
	Rozwój zabudowy usługowej wzdłuż ul. Josepha Conrada;			<b>Częściowo</b>
	Określenie zasad prawidłowej obsługi komunikacyjnej nowych inwestycji w powiązaniu z podstawowym układem komunikacyjnym miasta;			<b>Tak</b>
	Ochrona terenów zieleni urządzonej;			<b>Tak</b>
	Poprawa warunków życia poprzez kształtowanie atrakcyjnych przestrzeni publicznych, z uwzględnieniem historycznych układów drożnych oraz osi widokowych.			<b>Nie</b>
Powierzchnia planu	38,1 ha (0,12% powierzchni miasta)			
Bilans terenów inwestycyjnych			Stopień realizacji (ha):	Stopień realizacji (%):
	MW:			
	Powierzchnia ogółem: 11,5 ha, w tym:			
	- tereny inwestycyjne zainwestowane	11,5	100	
	U:			
	Powierzchnia ogółem: 9,9 ha, w tym:			
	- tereny inwestycyjne zainwestowane	6,6	66,7	
	- tereny umożliwiające realizację inwestycji	3,3	33,3	
MNi:				
Powierzchnia ogółem: 1,5 ha, w tym:				
- tereny inwestycyjne zainwestowane	---	---		
MWn:				
Powierzchnia ogółem: 1,3 ha, w tym:				
- tereny inwestycyjne zainwestowane	0,9	69,2		
- tereny umożliwiające realizację inwestycji	0,4	30,8		
MW/MNi:				
Powierzchnia ogółem: 0,5 ha, w tym:				
- tereny inwestycyjne zainwestowane	---	---		

	U/MWi: Powierzchnia ogółem: 0,1 ha, w tym: - tereny inwestycyjne zainwestowane	0,1	100
Stopień realizacji ustaleń planu	<b>W zakresie terenów zielonych</b>		
	ZD: Powierzchnia ogółem: 3,9 ha, w tym : - zrealizowane	3,9	100
	ZP: Powierzchnia ogółem: 0,6 ha, w tym : - zrealizowane	0,6	100
	<b>W zakresie terenów komunikacyjnych</b>		
	KDGPT: Powierzchnia ogółem: 3 ha, w tym: -zrealizowane	3	100
	KDGP: Powierzchnia ogółem: 1,43 ha, w tym: -zrealizowane	1,43	100
	KDL: Powierzchnia ogółem: 2,51 ha, w tym: -zrealizowane -niezrealizowane	2,11 0,4	83,96 16,04
	KDD: Powierzchnia ogółem: 0,99 ha, w tym: -zrealizowane	0,99	100
Zgodność z zakresie	Map zagrożenia powodziowego	Nie dotyczy	
	Osuwiska	Nie dotyczy	
	Terenów górniczych	Nie dotyczy	

## Dla wybranych obszarów przyrodniczych miasta Krakowa – etap B, podetap B1


	Numer i data uchwały:	LXVIII/1927/21 z dnia 06.10.2021 r.			
	Obowiązuje od:	30.10.2021 r.			
	Wyroki sądowe lub rozstrzygnięcia nadzorcze:	Brak			
	Wnioski o zmianę planu (zgodne ze Studium):	Przed sporządzeniem	Zrealizowane w mpzp	Po uchwaleniu	
		1	0	1 (0)	
Stopień aktualności ustaleń planistycznych:					
<b>Cele planu</b>				Realizacja celu	
	Ochrona przed zabudową terenów, które w Studium uwarunkowań i kierunków zagospodarowania przestrzennego Miasta Krakowa (Uchwała Nr CXII/1700/14 Rady Miasta Krakowa z dnia 9 lipca 2014 r.) zostały wyłączone z powstawania nowej zabudowy kubaturowej.			<b>Tak</b>	
<b>Powierzchnia planu</b>	25,0 ha (0,07% powierzchni miasta)				
<b>Bilans terenów inwestycyjnych</b>			Stopień realizacji (ha):	Stopień realizacji (%):	
	Brak				
<b>Stopień realizacji ustaleń planu</b>	<b>W zakresie terenów zielonych</b>				
	R: Powierzchnia ogółem: 18,2 ha, w tym : - zrealizowane	18,2	100		
	Rz: Powierzchnia ogółem: 5,9 ha, w tym : - zrealizowane	5,9	100		
	ZPb: Powierzchnia ogółem: 0,1 ha, w tym : - zrealizowane	0,1	100		
	<b>W zakresie terenów komunikacyjnych</b>				
	KDS: Powierzchnia ogółem: 0,03 ha, w tym : -zrealizowane	0,03	100		
KDL: Powierzchnia ogółem: 0,59 ha, w tym : -zrealizowane	0,07	100			
KDD: Powierzchnia ogółem: 0,59 ha, w tym : -zrealizowane	0,15	100			
<b>Zgodność z zakresie</b>	Map zagrożenia powodziowego	Nie dotyczy			
	Osuwiska	Nie			
	Terenów górniczych	Nie dotyczy			



Morełowa				
	Numer i data uchwały:	LXX/1962/21 z dnia 20.10.2021 r.		
	Obowiązuje od:	13.11.2021 r.		
	Wyroki sądowe lub rozstrzygnięcia nadzorcze:	Brak		
	Wnioski o zmianę planu (zgodne ze Studium):	Przed sporządzeniem	Zrealizowane w mpzp	Po uchwaleniu
		3	3	0
Stopień aktualności ustaleń planistycznych:				
<b>Cele planu</b>			Realizacja celu	
	Określenie zasad kształtowania przestrzeni, znajdujących się w sąsiedztwie lotniska Kraków-Balice;		<b>Tak</b>	
	Ustalenie warunków kształtowania nowej zabudowy oraz przestrzeni publicznych w oparciu o przyjętą w Studium politykę przestrzenną;		<b>Tak</b>	
	Utrwalenie tradycyjnego charakteru willowej dzielnicy i ustalenie warunków jej zachowania i uzupełnienia zabudową mieszkaniową jednorodziną;		<b>Tak</b>	
	Zapewnienie warunków przestrzennych dla rozwoju i uzupełniania usług z zachowaniem wymogów ładu przestrzennego;		<b>Tak</b>	
	Wykluczenie zabudowy mieszkaniowej wielorodzinnej i zabudowy jednorodzinnej w układzie szeregowym, negatywnie wpływającej na istniejący charakter dzielnicy oraz powodującej nadmierne dogęszczenie obszaru, już znacznie zainwestowanego;		<b>Tak</b>	
Określenie zasad obsługi komunikacyjnej obszaru, w tym warunków w zakresie parkowania pojazdów.		<b>Tak</b>		
<b>Powierzchnia planu</b>	59,4 ha (0,18% powierzchni miasta)			
<b>Bilans terenów inwestycyjnych</b>		Stopień realizacji (ha):	Stopień realizacji (%):	
	MN: Powierzchnia ogółem: 47,1 ha, w tym:			
	- tereny inwestycyjne zainwestowane	30,3	64,3	
	- tereny umożliwiające realizację inwestycji	16,8	35,7	
	MWi: Powierzchnia ogółem: 4,6 ha, w tym:			
	- tereny inwestycyjne zainwestowane	---	---	
- tereny umożliwiające realizację inwestycji	---	---		
U: Powierzchnia ogółem: 0,6 ha, w tym:				
- tereny inwestycyjne zainwestowane	0,6	100		
US: Powierzchnia ogółem: 0,5 ha, w tym:				
- tereny inwestycyjne zainwestowane	0,5	100		

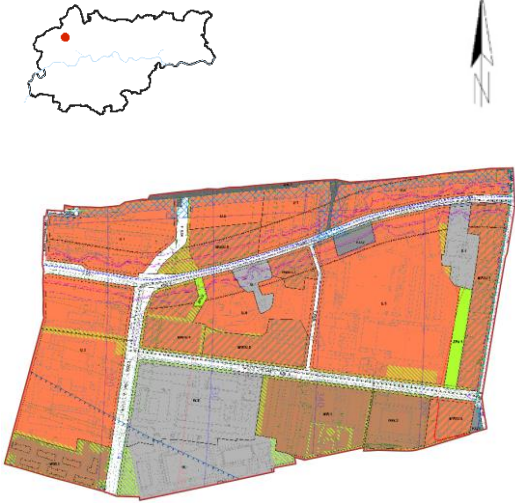
	MN/U: Powierzchnia ogółem: 0,4 ha, w tym: - tereny inwestycyjne zainwestowane - tereny umożliwiające realizację inwestycji MNi: Powierzchnia ogółem: 0,2 ha, w tym: - tereny inwestycyjne zainwestowane	0,2 0,2 ---	50 50 ---
Stopień realizacji ustaleń planu	<b>W zakresie terenów zielonych</b>		
	ZPo: Powierzchnia ogółem: 1,6 ha, w tym : - zrealizowane	1,6	100
	ZP: Powierzchnia ogółem: 0,2 ha, w tym : - zrealizowane	0,2	100
	<b>W zakresie terenów komunikacyjnych</b>		
	KDZ: Powierzchnia ogółem: 1,34 ha, w tym: -zrealizowane	1,34	100
	KDL: Powierzchnia ogółem: 0,29 ha, w tym: -zrealizowane	0,29	100
	KDD: Powierzchnia ogółem: 2,06 ha, w tym: -zrealizowane	2,06	100
Zgodność z zakresie	Map zagrożenia powodziowego	Tak	
	Osuwiska	Nie dotyczy	
	Terenów górniczych	Nie dotyczy	

## Kobierzyńska

	Numer i data uchwały:	LXXI/1989/21 z dnia 03.11.2021 r.		
	Obowiązuje od:	30.11.2021 r.		
	Wyroki sądowe lub rozstrzygnięcia nadzorcze:	Brak		
	Wnioski o zmianę planu (zgodne ze Studium):	Przed sporządzeniem	Zrealizowane w mpzp	Po uchwaleniu
		4	4, w tym 1 częściowo	1 (0)
Stopień aktualności ustaleń planistycznych:				

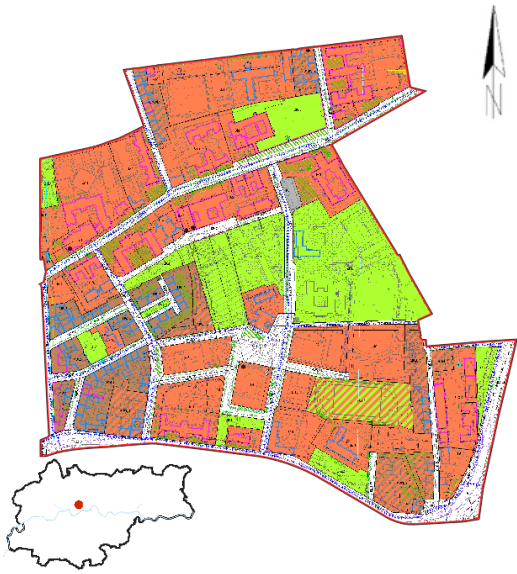
<b>Cele planu</b>		Realizacja celu	
	Ustalenie zasad zagospodarowania terenu porządkujących procesy inwestycyjne w obszarze i określających możliwość racjonalnego wykorzystania istniejących rezerw terenów niezabudowanych tak by zapobiegać nadmiernemu zagęszczeniu zabudowy oraz stworzyć przestrzeń korzystną dla użytkowników ją osób;	<b>Tak</b>	
	Wyznaczenie terenów ogólnodostępnych, służących wszystkim mieszkańcom, w tym terenów infrastruktury społecznej, atrakcyjnych przestrzeni publicznych, terenów zieleni, sportu i rekreacji wraz z ciągami pieszymi;	<b>Tak</b>	
	Ochrona cennych przyrodniczo i krajobrazowo terenów zieleni;	<b>Tak</b>	
	Określenie zasad obsługi komunikacyjnej obszaru, w tym warunków w zakresie określenia zasad parkowania pojazdów.	<b>Tak</b>	
<b>Powierzchnia planu</b>	78,0 ha (0,24% powierzchni miasta)		
<b>Bilans terenów inwestycyjnych</b>	Stopień realizacji (ha):	Stopień realizacji (%):	
	MW: Powierzchnia ogółem: 25,9 ha, w tym:		
	- tereny inwestycyjne zainwestowane	15,2	58,7
	- tereny umożliwiające realizację inwestycji	10,7	41,3
	MN: Powierzchnia ogółem: 18,9 ha, w tym:		
	- tereny inwestycyjne zainwestowane	16,1	85,2
	- tereny umożliwiające realizację inwestycji	2,8	14,8
	MW/U: Powierzchnia ogółem: 5,2 ha, w tym:		
	- tereny inwestycyjne zainwestowane	3,6	69,2
	- tereny umożliwiające realizację inwestycji	1,6	30,8
U: Powierzchnia ogółem: 2,3 ha, w tym:			
- tereny inwestycyjne zainwestowane	1,6	69,6	
- tereny umożliwiające realizację inwestycji	0,7	30,4	
MWi: Powierzchnia ogółem: 1,7 ha, w tym:			

	- tereny inwestycyjne zainwestowane	---	---
	MN/MWn: Powierzchnia ogółem: 1,6 ha, w tym:		
	- tereny inwestycyjne zainwestowane	1,0	62,5
	- tereny umożliwiające realizację inwestycji	0,6	37,5
	MNi/MWn: Powierzchnia ogółem: 1,5 ha, w tym:		
	- tereny inwestycyjne zainwestowane	1,4	93,3
	- tereny umożliwiające realizację inwestycji	- / 0,1	- / 6,7
	Uo: Powierzchnia ogółem: 1,0 ha, w tym:		
	- tereny inwestycyjne zainwestowane	1,0	100
	MN/U: Powierzchnia ogółem: 0,4 ha, w tym:		
	- tereny inwestycyjne zainwestowane	0,2	50
	- tereny umożliwiające realizację inwestycji	0,2	50
Stopień realizacji ustaleń planu	<b>W zakresie terenów zielonych</b>		
	ZPz: Powierzchnia ogółem: 1,8 ha, w tym :		
	- zrealizowane	1,8	100
	ZP: Powierzchnia ogółem: 1,0 ha, w tym :		
	- zrealizowane	1,0	100
	ZL: Powierzchnia ogółem: 1,0 ha, w tym :		
	- zrealizowane	1,0	100
	ZPw: Powierzchnia ogółem: 0,7 ha, w tym :		
	- zrealizowane	0,7	100
		<b>W zakresie terenów komunikacyjnych</b>	
	KDGP: Powierzchnia ogółem: 2,83 ha, w tym:		
	-zrealizowane	2,83	100
	KDZT: Powierzchnia ogółem: 2,39 ha, w tym:		
	-zrealizowane	1,72	71,94
	-niezrealizowane	0,67	28,06
	KDL: Powierzchnia ogółem: 2,03 ha, w tym:		
	-zrealizowane	2,03	100
	KDD: Powierzchnia ogółem: 5,85 ha, w tym:		
	-zrealizowane	5,06	86,41
	-niezrealizowane	0,8	13,59
Zgodność z zakresie	Map zagrożenia powodziowego	Nie dotyczy	
	Osuwiska	Nie dotyczy	
	Terenów górniczych	Nie dotyczy	

Lindego				
	Numer i data uchwały:	LXXI/1990/21 z dnia 03.11.2021 r.		
	Obowiązuje od:	30.11.2021 r.		
	Wyroki sądowe lub rozstrzygnięcia nadzorcze:	Brak		
	Wnioski o zmianę planu (zgodne ze Studium):	Przed sporządzeniem	Zrealizowane w mpzp	Po uchwaleniu
		3	3	0
Stopień aktualności ustaleń planistycznych:				
<b>Cele planu</b>			Realizacja celu	
	Określenie zasad kształtowania przestrzeni objętej Planem Generalnym Lotniska Kraków-Balice na lata 2016-2036, poprzez kompleksowe rozwiązania obejmujące kompozycję funkcjonalno-przestrzenną, uwzględniając relacje z terenami położonymi w sąsiedztwie, prawidłową obsługę komunikacyjną wewnątrz obszaru oraz powiązania z układem komunikacyjnym miasta.		<b>Tak</b>	
<b>Powierzchnia planu</b>	47,2 ha (0,14% powierzchni miasta)			
<b>Bilans terenów inwestycyjnych</b>		Stopień realizacji (ha):	Stopień realizacji (%):	
	<b>U:</b> Powierzchnia ogółem: 21,5 ha, w tym: - tereny inwestycyjne zainwestowane	18,8	87,4	
	- tereny umożliwiające realizację inwestycji	2,7	12,6	
	<b>MW/U:</b> Powierzchnia ogółem: 6,8 ha, w tym: - tereny inwestycyjne zainwestowane	5,3	77,9	
	- tereny umożliwiające realizację inwestycji	1,5	22,1	
	<b>MW:</b> Powierzchnia ogółem: 4,0 ha, w tym: - tereny inwestycyjne zainwestowane	3,8	95	
- tereny umożliwiające realizację inwestycji	0,2	5		
<b>MWi:</b> Powierzchnia ogółem: 1,3 ha, w tym: - tereny inwestycyjne zainwestowane	---	---		
<b>Stopień realizacji ustaleń planu</b>	<b>W zakresie terenów zielonych</b>			
	<b>ZPz:</b> Powierzchnia ogółem: 0,6 ha, w tym : - zrealizowane	0,6	100	
	<b>W zakresie terenów komunikacyjnych</b>			
<b>KDZ:</b> Powierzchnia ogółem: 2,54 ha, w tym: -zrealizowane	2,54	100		
<b>KDL:</b>				

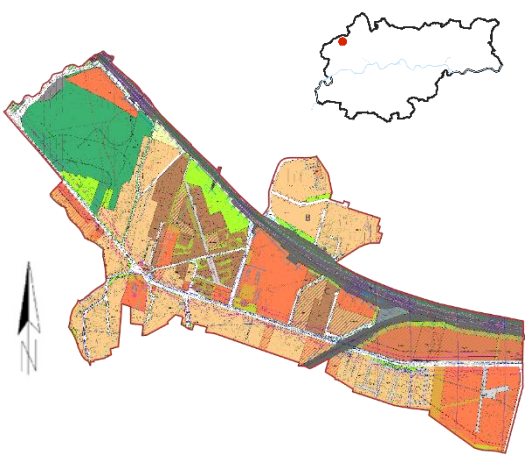
	Powierzchnia ogółem: 1,92 ha, w tym: -zrealizowane -niezrealizowane KDD: Powierzchnia ogółem: 0,12 ha, w tym: -zrealizowane	1,6 0,32  0,12	83,24 16,76  100
<b>Zgodność z zakresem</b>	Map zagrożenia powodziowego	Nie dotyczy	
	Osuwiska	Nie dotyczy	
	Terenów górniczych	Nie dotyczy	

## Wesoła – rejon ulicy Kopernika

	Numer i data uchwały:	LXXIV/2076/21 z dnia 01.12.2021 r.		
	Obowiązuje od:	25.12.2021 r.		
	Wyroki sądowe lub rozstrzygnięcia nadzorcze:	Brak		
	Wnioski o zmianę planu (zgodne ze Studium):	Przed sporządzeniem	Zrealizowane w mpzp	Po uchwaleniu
		4	3, w tym 1 częściowo	7 (6)
Stopień aktualności ustaleń planistycznych:				
<b>Cele planu</b>				Realizacja celu
	Określenie możliwości nowego zagospodarowania i zmian funkcji użytkowej na terenach opuszczonych przez szpital uniwersytecki, przy uwzględnieniu uwarunkowań historyczno-konserwatorskich;			<b>Tak</b>
	Rehabilitacja i rewaloryzacja terenów poprzemysłowych dawnej fabryki maszyn i urządzeń rolniczych Marcina Peterseima jako otoczenia Ronda Grzegórzeckiego oraz ważnej przestrzeni publicznej miasta;			<b>W toku</b>
	Ochrona obszaru i zapobieganie niekontrolowanym i niekorzystnym przekształceniom jego terenu.			<b>Tak</b>
<b>Powierzchnia planu</b>	49,9 ha (0,15% powierzchni miasta)			
<b>Bilans terenów inwestycyjnych</b>			Stopień realizacji (ha):	Stopień realizacji (%):
	U:			
	Powierzchnia ogółem: 11,2 ha, w tym:			
	- tereny inwestycyjne zainwestowane		11,0	98,2
	- tereny umożliwiające realizację inwestycji		0,2	1,8
	Uz:			
	Powierzchnia ogółem: 5,1 ha, w tym:			
	- tereny inwestycyjne zainwestowane		5,1	100
	Un:			
	Powierzchnia ogółem: 4,4 ha, w tym:			
- tereny inwestycyjne zainwestowane		2,2	50	
- tereny umożliwiające realizację inwestycji		2,2	50	
MW:				
Powierzchnia ogółem: 3,1 ha, w tym:				
- tereny inwestycyjne zainwestowane		3,1	100	
MW/U:				
Powierzchnia ogółem: 2,8 ha, w tym:				
- tereny inwestycyjne zainwestowane		2,1	75	
- tereny umożliwiające realizację inwestycji		0,7	25	
US:				
Powierzchnia ogółem: 1,4 ha, w tym:				
- tereny inwestycyjne zainwestowane		1,4	100	

	Uks: Powierzchnia ogółem: 1,2 ha, w tym: - tereny inwestycyjne zainwestowane	1,2	100
	U/MWi: Powierzchnia ogółem: 0,8 ha, w tym: - tereny inwestycyjne zainwestowane	0,8	100
	Uo: Powierzchnia ogółem: 0,7 ha, w tym: - tereny inwestycyjne zainwestowane	0,7	100
	Up: Powierzchnia ogółem: 0,1 ha, w tym: - tereny inwestycyjne zainwestowane	0,1	100
<b>Stopień realizacji ustaleń planu</b>	<b>W zakresie terenów zielonych</b>		
	ZPo: Powierzchnia ogółem: 4,1 ha, w tym : - zrealizowane	4,1	100
	ZP: Powierzchnia ogółem: 3,2 ha, w tym : - zrealizowane	3,2	100
	ZPs: Powierzchnia ogółem: 1,2 ha, w tym : - zrealizowane	1,2	100
	ZPz: Powierzchnia ogółem: 0,6 ha, w tym : - zrealizowane	0,6	100
	<b>W zakresie terenów komunikacyjnych</b>		
KDZT: Powierzchnia ogółem: 2,52 ha, w tym: -zrealizowane	2,52	100	
KDD: Powierzchnia ogółem: 5,9 ha, w tym: -zrealizowane	5,9	100	
<b>Zgodność z zakresem</b>	Map zagrożenia powodziowego	Tak	
	Osuwiska	Nie dotyczy	
	Terenów górniczych	Nie dotyczy	

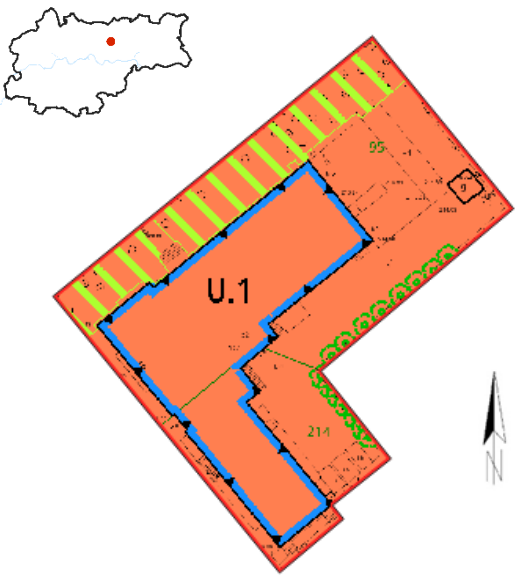


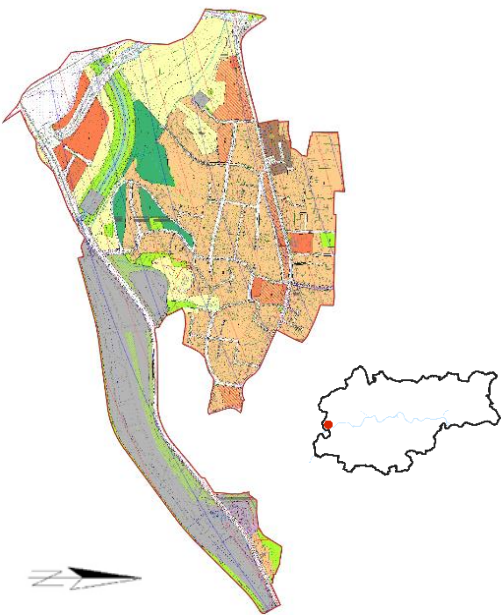
Mydlniki				
	Numer i data uchwały:	LXXVI/2135/22 z dnia 12.01.2022 r.		
	Obowiązuje od:	08.02.2022 r.		
	Wyroki sądowe lub rozstrzygnięcia nadzorcze:	Brak		
	Wnioski o zmianę planu (zgodne ze Studium):	Przed sporządzeniem	Zrealizowane w mpzp	Po uchwaleniu
		4	3, w tym 1 częściowo	3 (2)
Stopień aktualności ustaleń planistycznych:				
<b>Cele planu</b>			Realizacja celu	
	Określenie zasad kształtowania przestrzeni miejskiej znajdującej się na obszarze objętym Planem Generalnym Lotniska Kraków – Balice na lata 2016-2036 poprzez wprowadzenie odpowiednich parametrów zabudowy;		<b>Tak</b>	
	Ustalenie warunków kształtowania nowej zabudowy oraz przestrzeni publicznych w oparciu o przyjętą w Studium politykę;		<b>Tak</b>	
	Stworzenie warunków dla zapewnienia właściwego rozwoju komunikacyjnego wewnątrz obszaru oraz powiązań komunikacyjnych z terenami sąsiednimi.		<b>Tak</b>	
<b>Powierzchnia planu</b>	145,6 ha (0,44% powierzchni miasta)			
<b>Bilans terenów inwestycyjnych</b>		Stopień realizacji (ha):	Stopień realizacji (%):	
	MN:			
	Powierzchnia ogółem: 36,8 ha, w tym:			
	- tereny inwestycyjne zainwestowane	21,2	57,6	
	- tereny umożliwiające realizację inwestycji	15,6	42,4	
	MN/MWn:			
	Powierzchnia ogółem: 2,9 ha, w tym:			
	- tereny inwestycyjne zainwestowane	1,9	65,5	
	- tereny umożliwiające realizację inwestycji	1,0	34,5	
	MN/U:			
Powierzchnia ogółem: 3,2 ha, w tym:				
- tereny inwestycyjne zainwestowane	2,4	75		
- tereny umożliwiające realizację inwestycji	0,8	25		
MW:				
Powierzchnia ogółem: 9,7 ha, w tym:				
- tereny inwestycyjne zainwestowane	9,1	93,8		
- tereny umożliwiające realizację inwestycji	0,6	6,2		
MW/MNi:				
Powierzchnia ogółem: 1,3 ha, w tym:				
- tereny inwestycyjne zainwestowane	1,3	100		
MW/U:				
Powierzchnia ogółem: 8,8 ha, w tym:				
- tereny inwestycyjne zainwestowane	1,4	15,9		

	- tereny umożliwiające realizację inwestycji MWi: Powierzchnia ogółem: 0,3 ha, w tym: - tereny inwestycyjne zainwestowane MWn: Powierzchnia ogółem: 1,6 ha, w tym: - tereny inwestycyjne zainwestowane - tereny umożliwiające realizację inwestycji MWn/U: Powierzchnia ogółem: 0,3 ha, w tym: - tereny inwestycyjne zainwestowane U: Powierzchnia ogółem: 4,9 ha, w tym: - tereny inwestycyjne zainwestowane - tereny umożliwiające realizację inwestycji Uks: Powierzchnia ogółem: 1,3 ha, w tym: - tereny inwestycyjne zainwestowane Uo: Powierzchnia ogółem: 18,7 ha, w tym: - tereny inwestycyjne zainwestowane - tereny umożliwiające realizację inwestycji	7,4 --- 1,4 0,2 0,3 2,9 2,0 1,3 11,8 6,9	84,1 --- 87,5 12,5 100 59,2 40,8 100 63,1 36,9
Stopień realizacji ustaleń planu	<b>W zakresie terenów zielonych</b>		
	R: Powierzchnia ogółem: 0,5 ha, w tym : - zrealizowane	0,5	100
	Rz: Powierzchnia ogółem: 0,4 ha, w tym : - zrealizowane	0,4	100
	ZC: Powierzchnia ogółem: 1,1 ha, w tym : - zrealizowane	1,1	100
	ZN: Powierzchnia ogółem: 16,0 ha, w tym : - zrealizowane	16,0	100
	ZPb: Powierzchnia ogółem: 3,2 ha, w tym : - zrealizowane	3,2	100
	ZPi: Powierzchnia ogółem: 0,8 ha, w tym : - zrealizowane	0,8	100
	ZPz: Powierzchnia ogółem: 0,1 ha, w tym : - zrealizowane	0,1	100
	<b>W zakresie terenów komunikacyjnych</b>		
	KDZ: Powierzchnia ogółem: 6,56 ha, w tym: -zrealizowane	6,56	100
KDL: Powierzchnia ogółem: 1,16 ha, w tym: -zrealizowane	1,16	100	
KDD: Powierzchnia ogółem: 4,82 ha, w tym: -zrealizowane	4,36	90,55	

	-niezrealizowane		0,46	9,45
Zgodność z zakresem	Map zagrożenia powodziowego	Tak		
	Osuwiska	Nie dotyczy		
	Terenów górniczych	Nie dotyczy		

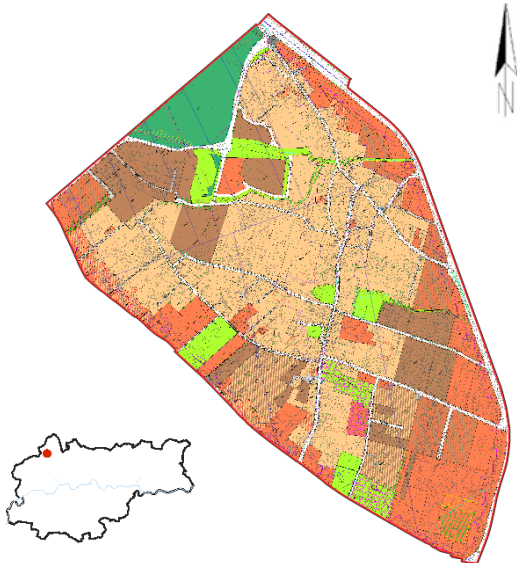
## Centrum Nowej Huty II – część D

	Numer i data uchwały:	LXXVI/2136/22 z dnia 12.01.2022 r.		
	Obowiązuje od:	29.01.2022 r.		
	Wyroki sądowe lub rozstrzygnięcia nadzorcze:	Brak		
	Wnioski o zmianę planu (zgodne ze Studium):	Przed sporządzeniem	Zrealizowane w mpzp	Po uchwaleniu
		0	0	0
Stopień aktualności ustaleń planistycznych:				
Cele planu				Realizacja celu
	Określenie przeznaczenia terenu oraz warunków i parametrów zabudowy dla nieruchomości przy os. Teatralnym 19			<b>Tak</b>
Powierzchnia planu	0,4 ha (<0,01% powierzchni miasta)			
Bilans terenów inwestycyjnych			Stopień realizacji (ha):	Stopień realizacji (%):
	U: Powierzchnia ogółem: 0,4 ha, w tym: - tereny inwestycyjne zainwestowane		0,4	100
Stopień realizacji ustaleń planu	<b>W zakresie terenów zielonych</b>			
	Brak			
	<b>W zakresie terenów komunikacyjnych</b>			
Brak				
Zgodność z zakresie	Map zagrożenia powodziowego		Nie dotyczy	
	Osuwiska		Nie dotyczy	
	Terenów górniczych		Nie dotyczy	

Bielany				
	Numer i data uchwały:	LXXVI/2136/22 z dnia 12.01.2022 r.		
	Obowiązuje od:	08.02.2022 r.		
	Wyroki sądowe lub rozstrzygnięcia nadzorcze:	Brak		
	Wnioski o zmianę planu (zgodne ze Studium):	Przed sporządzeniem	Zrealizowane w mpzp	Po uchwaleniu
		10	4	1 (0)
Stopień aktualności ustaleń planistycznych:				
Cele planu			Realizacja celu	
	Określenie zasad kształtowania przestrzeni znajdującej się w sąsiedztwie lotniska Kraków – Balice poprzez wprowadzenie odpowiednich parametrów zabudowy;		Tak	
	Ochrona zabudowy mieszkaniowej jednorodzinnej przed dogęszczeniem oraz przebudową zmieniającą charakter obszaru;		Tak	
	Ochrona terenów zielonych, wolnych od zabudowy;		Tak	
	Stworzenie warunków dla zapewnienia właściwego rozwoju komunikacyjnego wewnątrz obszaru oraz powiązań komunikacyjnych z terenami sąsiednimi;		Tak	
	Kształtowanie nowej zabudowy oraz przestrzeni publicznych w oparciu o przyjętą w Studium politykę;		Tak	
	Stworzenie warunków dla zrównoważonego rozwoju ze szczególnym uwzględnieniem integracji terenów zieleni i terenów zabudowy mieszkaniowej jednorodzinnej;		Tak	
	Ochrona wartościowych elementów środowiska przyrodniczego, naturalnych siedlisk w dolinie Wisły.		Tak	
Powierzchnia planu	177,7 ha (0,54% powierzchni miasta)			
Bilans terenów inwestycyjnych			Stopień realizacji (ha):	
			Stopień realizacji (%):	
	MN:			
	Powierzchnia ogółem: 54,9 ha, w tym:			
	- tereny inwestycyjne zainwestowane	39,8	72,5	
	- tereny umożliwiające realizację inwestycji	15,1	27,5	
	MN/U:			
Powierzchnia ogółem: 6,8 ha, w tym:				
- tereny inwestycyjne zainwestowane	5,0	73,5		
- tereny umożliwiające realizację inwestycji	1,8	26,5		
U:				
Powierzchnia ogółem: 5,1 ha, w tym:				
- tereny inwestycyjne zainwestowane	0,9	17,6		
- tereny umożliwiające realizację inwestycji	4,2	82,4		

	MWi: Powierzchnia ogółem: 1,9 ha, w tym: - tereny inwestycyjne zainwestowane	---	---
	MNos: Powierzchnia ogółem: 1,4 ha, w tym: - tereny inwestycyjne zainwestowane - tereny umożliwiające realizację inwestycji	1,3 0,1	92,9 7,1
	Uo: Powierzchnia ogółem: 1,2 ha, w tym: - tereny inwestycyjne zainwestowane	1,2	100
	Uks: Powierzchnia ogółem: 0,1 ha, w tym: - tereny inwestycyjne zainwestowane	0,1	100
Stopień realizacji ustaleń planu	<b>W zakresie terenów zielonych</b>		
	Rp: Powierzchnia ogółem: 17,7 ha, w tym : - zrealizowane - niezrealizowane	17,3 0,4	97,7 2,3
	ZN: Powierzchnia ogółem: 6,8 ha, w tym : - zrealizowane	6,8	100
	ZW: Powierzchnia ogółem: 5,5 ha, w tym : - zrealizowane	5,5	100
	Rz: Powierzchnia ogółem: 5,2 ha, w tym : - zrealizowane	5,2	100
	ZPb: Powierzchnia ogółem: 2,3 ha, w tym : - zrealizowane	2,3	100
	ZWs/ZZ: Powierzchnia ogółem: 1,8 ha, w tym : - zrealizowane	1,8	100
	ZPo: Powierzchnia ogółem: 0,4 ha, w tym : - zrealizowane	0,4	100
	ZI: Powierzchnia ogółem: 0,3 ha, w tym : - zrealizowane	0,3	100
	ZP: Powierzchnia ogółem: 0,3 ha, w tym : - zrealizowane	0,3	100
	<b>W zakresie terenów komunikacyjnych</b>		
	KDA: Powierzchnia ogółem: 7,08 ha, w tym: -zrealizowane	7,08	100
	KDG: Powierzchnia ogółem: 10,02 ha, w tym: -zrealizowane	10,02	100
	KDZ: Powierzchnia ogółem: 2,53 ha, w tym: -zrealizowane	2,53	100
	KDL: Powierzchnia ogółem: 1,54 ha, w tym: -zrealizowane	1,54	100
	KDD:		

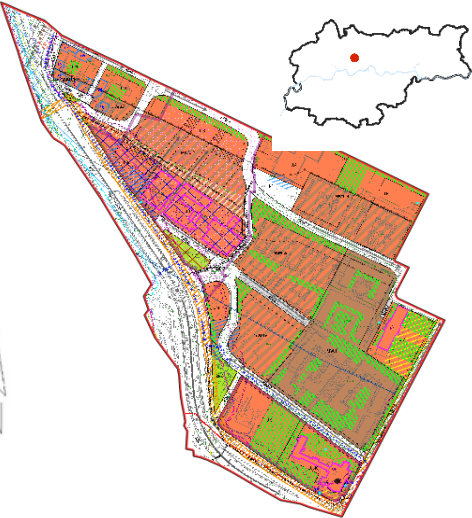
	Powierzchnia ogółem: 8,27 ha, w tym: -zrealizowane -niezrealizowane	7,61 0,66	92 8
Zgodność z zakresem	Map zagrożenia powodziowego	Tak	
	Osuwiska	Tak	
	Terenów górniczych	Nie dotyczy	

Pasternik				
	Numer i data uchwały:	LXXVIII/2172/22 z dnia 16.02.2022 r.		
	Obowiązuje od:	11.03.2022 r.		
	Wyroki sądowe lub rozstrzygnięcia nadzorcze:	Brak		
	Wnioski o zmianę planu (zgodne ze Studium):	Przed sporządzeniem	Zrealizowane w mpzp	Po uchwaleniu
		2	2	1 (1)
Stopień aktualności ustaleń planistycznych:				
<b>Cele planu</b>			Realizacja celu	
	Stworzenie warunków dla rozwoju zabudowy mieszkaniowej jednorodzinnej i wielorodzinnej niskiej intensywności;		<b>Tak</b>	
	Ochrona terenów zieleni urządzonej i nieurządzonej oraz obiektów zabytkowych;		<b>Tak</b>	
	Stworzenie warunków do rozbudowy układu komunikacyjnego, dostosowanego do intensyfikującego się zagospodarowania terenów.		<b>Tak</b>	
<b>Powierzchnia planu</b>	230,6 ha (0,71% powierzchni miasta)			
<b>Bilans terenów inwestycyjnych</b>		Stopień realizacji (ha):	Stopień realizacji (%):	
	MN:			
	Powierzchnia ogółem: 79,1 ha, w tym:			
	- tereny inwestycyjne zainwestowane	47,3	59,8	
	- tereny umożliwiające realizację inwestycji	31,8	40,2	
	U:			
	Powierzchnia ogółem: 42,1 ha, w tym:			
	- tereny inwestycyjne zainwestowane	31,6	75,1	
	- tereny umożliwiające realizację inwestycji	10,5	24,9	
	MWn:			
	Powierzchnia ogółem: 25,7 ha, w tym:			
	- tereny inwestycyjne zainwestowane	14,9	58	
	- tereny umożliwiające realizację inwestycji	10,8	42	
MN/MWn:				
Powierzchnia ogółem: 10,6 ha, w tym:				
- tereny inwestycyjne zainwestowane	4,3	40,6		
- tereny umożliwiające realizację inwestycji	6,3	59,4		
MWn/U:				
Powierzchnia ogółem: 7,9 ha, w tym:				
- tereny inwestycyjne zainwestowane	1,8	22,8		
- tereny umożliwiające realizację inwestycji	6,1	77,2		
MN/U:				
Powierzchnia ogółem: 5,9 ha, w tym:				
- tereny inwestycyjne zainwestowane	4,8	81,4		
- tereny umożliwiające realizację inwestycji	1,1	18,6		



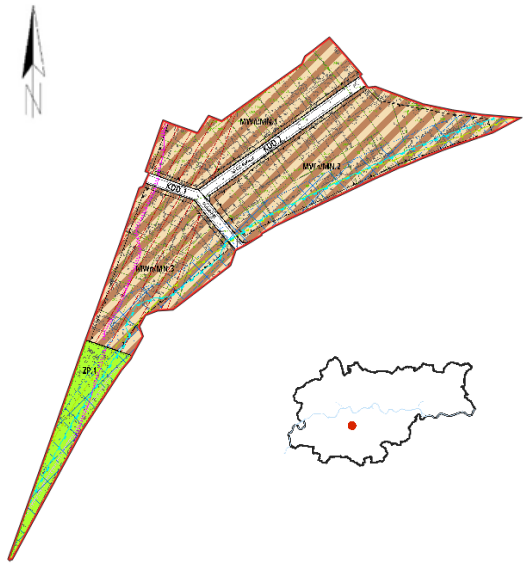
	MW: Powierzchnia ogółem: 1,8 ha, w tym: - tereny inwestycyjne zainwestowane	1,8	100
	Uo: Powierzchnia ogółem: 1,3 ha, w tym: - tereny umożliwiające realizację inwestycji	1,3	100
	MWni: Powierzchnia ogółem: 0,6 ha, w tym: - tereny inwestycyjne zainwestowane	---	---
	MW/U: Powierzchnia ogółem: 5,2 ha, w tym: - tereny inwestycyjne zainwestowane	2,6	50
	- tereny umożliwiające realizację inwestycji	2,6	50
Stopień realizacji ustaleń planu	<b>W zakresie terenów zielonych</b>		
	ZL: Powierzchnia ogółem: 11,5 ha, w tym : - zrealizowane	11,5	100
	ZPu: Powierzchnia ogółem: 4,8 ha, w tym : - zrealizowane	4,8	100
	ZP: Powierzchnia ogółem: 4,5 ha, w tym : - zrealizowane	4,5	100
	ZC: Powierzchnia ogółem: 2,5 ha, w tym : - zrealizowane	2,5	100
	ZPz: Powierzchnia ogółem: 2,4 ha, w tym : - zrealizowane	2,4	100
	ZPw: Powierzchnia ogółem: 1,0 ha, w tym : - zrealizowane	1,0	100
	<b>W zakresie terenów komunikacyjnych</b>		
	KDGP: Powierzchnia ogółem: 8,81 ha, w tym: -zrealizowane	8,81	100
	KDZ: Powierzchnia ogółem: 2,74 ha, w tym: -zrealizowane	1,75	63,78
	-niezrealizowane	0,99	36,22
	KDL: Powierzchnia ogółem: 3,9 ha, w tym: -zrealizowane	3,9	100
	KDD: Powierzchnia ogółem: 6,12 ha, w tym: -zrealizowane	4,93	80,48
	-niezrealizowane	1,2	19,52
Zgodność z zakresie	Map zagrożenia powodziowego	Nie dotyczy	
	Osuwiska	Nie dotyczy	
	Terenów górniczych	Nie dotyczy	

## Wita Stwosza

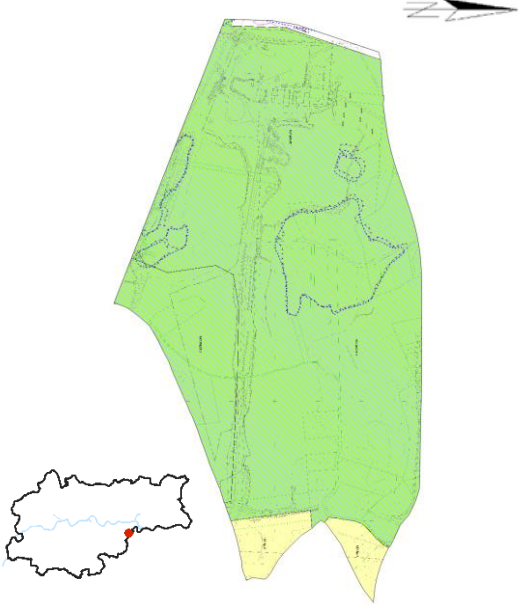
	Numer i data uchwały:	LXXXI/2314/22 z dnia 30.03.2022 r.		
	Obowiązuje od:	23.04.2022 r.		
	Wyroki sądowe lub rozstrzygnięcia nadzorcze:	Brak		
	Wnioski o zmianę planu (zgodne ze Studium):	Przed sporządzeniem	Zrealizowane w mpzp	Po uchwaleniu
		0	0	0
Stopień aktualności ustaleń planistycznych:				
<b>Cele planu</b>				Realizacja celu
	Wprowadzenie zasad kompozycji przestrzennej nowej zabudowy oraz harmonizowanie jej z zabudową istniejącą;			<b>Tak</b>
	Poprawa rozwiązań komunikacyjnych;			<b>W toku</b>
	Ochrona zbytkowych obiektów dawnej Twierdzy Kraków;			<b>Tak</b>
	Ochrona wartości kulturowych obszaru wpisanego na listę Światowego Dziedzictwa UNESCO, w tym ochrona sylwety miasta i powiązań widokowych.			<b>Tak</b>
<b>Powierzchnia planu</b>	22,5 ha (0,07% powierzchni miasta)			
<b>Bilans terenów inwestycyjnych</b>			Stopień realizacji (ha):	Stopień realizacji (%):
	U:			
	Powierzchnia ogółem: 6,5 ha, w tym:			
	- tereny inwestycyjne zainwestowane		4,9	75,4
	- tereny umożliwiające realizację inwestycji		1,6	24,6
MW/U:				
Powierzchnia ogółem: 4,9 ha, w tym:				
- tereny inwestycyjne zainwestowane		3,7	75,5	
- tereny umożliwiające realizację inwestycji		1,2	24,5	
MW:				
Powierzchnia ogółem: 3,1 ha, w tym:				
- tereny inwestycyjne zainwestowane		3,1	100	
<b>Stopień realizacji ustaleń planu</b>	<b>W zakresie terenów zielonych</b>			
	ZP:			
	Powierzchnia ogółem: 0,4 ha, w tym :			
	- zrealizowane		0,4	100
	<b>W zakresie terenów komunikacyjnych</b>			
	KDLT:			
	Powierzchnia ogółem: 0,31 ha, w tym:			
-zrealizowane		0,31	100	
KDZ:				
Powierzchnia ogółem: 4,63 ha, w tym:				
-zrealizowane		4,63	100	
KDD:				
Powierzchnia ogółem: 2,25 ha, w tym:				
-zrealizowane		1,69	75,01	
-niezrealizowane		0,56	24,99	

Zgodność z zakresem	Map zagrożenia powodziowego	Nie dotyczy
	Osuwiska	Nie dotyczy
	Terenów górniczych	Nie dotyczy


## Ogrodniki - Przy Torze

	Numer i data uchwały:	LXXXII/2342/22 z dnia 13.04.2022 r.			
	Obowiązuje od:	07.05.2022 r.			
	Wyroki sądowe lub rozstrzygnięcia nadzorcze:	Brak			
	Wnioski o zmianę planu (zgodne ze Studium):	Przed sporządzeniem	Zrealizowane w mpzp	Po uchwaleniu	
		25	25	0	
Stopień aktualności ustaleń planistycznych:					
<b>Cele planu</b>	Zmiana ustaleń planistycznych w zakresie kategorii przeznaczeń terenu oraz określenie nowych ich parametrów zabudowy i zagospodarowania zgodnie z ustaleniami obowiązującego Studium uwarunkowań i kierunków zagospodarowania przestrzennego Miasta Krakowa.			<b>Tak</b>	
<b>Powierzchnia planu</b>	2,9 ha (0,01% powierzchni miasta)				
<b>Bilans terenów inwestycyjnych</b>			Stopień realizacji (ha):	Stopień realizacji (%):	
	MWn/MN: Powierzchnia ogółem: 2,4 ha, w tym: - tereny inwestycyjne zainwestowane		2,4	100	
<b>Stopień realizacji ustaleń planu</b>	<b>W zakresie terenów zielonych</b>				
	ZP: Powierzchnia ogółem: 0,3 ha, w tym : - zrealizowane		0,3	100	
	<b>W zakresie terenów komunikacyjnych</b>				
	KDD: Powierzchnia ogółem: 0,2 ha, w tym: -zrealizowane		0,2	100	
<b>Zgodność z zakresem</b>	Map zagrożenia powodziowego	Nie dotyczy			
	Osuwiska	Nie dotyczy			
	Terenów górniczych	Nie dotyczy			

## Dla wybranych obszarów przyrodniczych miasta Krakowa – etap B, podetap B9

	Numer i data uchwały:	LXXXIII/2381/22 z dnia 27.04.2022 r.			
	Obowiązuje od:	19.05.2022 r.			
	Wyroki sądowe lub rozstrzygnięcia nadzorcze:	Brak			
	Wnioski o zmianę planu (zgodne ze Studium):	Przed sporządzeniem	Zrealizowane w mpzp	Po uchwaleniu	
		1	1	2 (0)	
Stopień aktualności ustaleń planistycznych:					
<b>Cele planu</b>				Realizacja celu	
	Ochrona przed zabudową terenów, które w Studium uwarunkowań i kierunków zagospodarowania przestrzennego Miasta Krakowa (Uchwała Nr CXII/1700/14 Rady Miasta Krakowa z dnia 9 lipca 2014 r.) zostały wyłączone z powstawania nowej zabudowy kubaturowej.			<b>Tak</b>	
<b>Powierzchnia planu</b>	64,0 ha (0,20% powierzchni miasta)				
<b>Bilans terenów inwestycyjnych</b>			Stopień realizacji (ha):	Stopień realizacji (%):	
	Brak				
<b>Stopień realizacji ustaleń planu</b>	<b>W zakresie terenów zielonych</b>				
	WS/ZP: Powierzchnia ogółem: 60,5 ha, w tym : - niezrealizowane		59,6	98,5	
	Rp: Powierzchnia ogółem: 3,0 ha, w tym : - zrealizowane		0,9	1,5	
			3,0	100	
	<b>W zakresie terenów komunikacyjnych</b>				
KDS: Powierzchnia ogółem: 0,52 ha, w tym: -zrealizowane		0,52	100		
<b>Zgodność z zakresem</b>	Map zagrożenia powodziowego	Tak			
	Osuwiska	Nie dotyczy			
	Terenów górniczych	Tak			

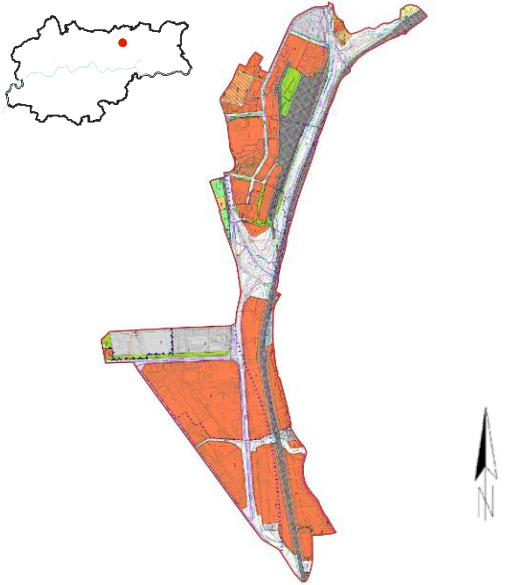
## Obozowa - Skośna

	Numer i data uchwały:	LXXXV/2411/22 z dnia 25.05.2022 r.		
	Obowiązuje od:	17.06.2022 r.		
	Wyroki sądowe lub rozstrzygnięcia nadzorcze:	Brak		
	Wnioski o zmianę planu (zgodne ze Studium):	Przed sporządzeniem	Zrealizowane w mpzp	Po uchwaleniu
		2	2	0
Stopień aktualności ustaleń planistycznych:				

<b>Cele planu</b>		Realizacja celu	
	Ustalenie zasad zagospodarowania porządkujących procesy inwestycyjne w obszarze i określających możliwości racjonalnego wykorzystania istniejących rezerw terenów niezabudowanych, tak by zapobiegać nadmiernemu zagęszczeniu zabudowy oraz stworzyć przestrzeń korzystną dla użytkujących ją osób;	<b>Tak</b>	
	Określenia zasad i warunków umożliwiających poprawę obsługi komunikacyjnej obszaru.	<b>Tak</b>	
<b>Powierzchnia planu</b>	54,5 ha (0,17% powierzchni miasta)		
<b>Bilans terenów inwestycyjnych</b>		Stopień realizacji (ha):	Stopień realizacji (%):
	MN:		
	Powierzchnia ogółem: 14,4 ha, w tym:		
	- tereny inwestycyjne zainwestowane	10,8	75
	- tereny umożliwiające realizację inwestycji	3,6	25
	MW:		
	Powierzchnia ogółem: 18,8 ha, w tym:		
	- tereny inwestycyjne zainwestowane	14,4	76,6
	- tereny umożliwiające realizację inwestycji	4,4	23,4
	MW/U:		
Powierzchnia ogółem: 1,2 ha, w tym:			
- tereny inwestycyjne zainwestowane	1,2	100	
MWn:			
Powierzchnia ogółem: 5,4 ha, w tym:			
- tereny inwestycyjne zainwestowane	1,0	18,5	
- tereny umożliwiające realizację inwestycji	4,4	81,5	
MWn/U:			
Powierzchnia ogółem: 0,2 ha, w tym:			
- tereny inwestycyjne zainwestowane	0,1	50	
- tereny umożliwiające realizację inwestycji	0,1	50	
MWni:			
Powierzchnia ogółem: 0,4 ha, w tym:			
- tereny inwestycyjne zainwestowane	0,3	75	
- tereny umożliwiające realizację inwestycji	0,1	25	

	U: Powierzchnia ogółem: 1,4 ha, w tym: - tereny inwestycyjne zainwestowane	1,4	100
Stopień realizacji ustaleń planu	<b>W zakresie terenów zielonych</b>		
	ZL: Powierzchnia ogółem: 2,4 ha, w tym : - zrealizowane	2,4	100
	ZP: Powierzchnia ogółem: 1,9 ha, w tym : - zrealizowane	1,9	100
	ZPw: Powierzchnia ogółem: 0,5 ha, w tym : - zrealizowane	0,5	100
	<b>W zakresie terenów komunikacyjnych</b>		
	KDZ: Powierzchnia ogółem: 2,82 ha, w tym: -zrealizowane	2,82	100
	KDL: Powierzchnia ogółem: 1,94 ha, w tym: -zrealizowane -niezrealizowane	1,34 0,6	69,07 30,93
KDD: Powierzchnia ogółem: 2,51 ha, w tym: -zrealizowane	2,51	100	
Zgodność z zakresem	Map zagrożenia powodziowego	Nie dotyczy	
	Osuwiska	Nie dotyczy	
	Terenów górniczych	Nie dotyczy	


## Łowińskiego

	Numer i data uchwały:	LXXXVII/2423/22 z dnia 08.06.2022 r.		
	Obowiązuje od:	05.07.2022 r.		
	Wyroki sądowe lub rozstrzygnięcia nadzorcze:	Brak		
	Wnioski o zmianę planu (zgodne ze Studium):	Przed sporządzeniem	Zrealizowane w mpzp	Po uchwaleniu
		5	3	1 (1)
Stopień aktualności ustaleń planistycznych:				
Cele planu	Realizacja celu			
	Stworzenie warunków formalno – prawnych dla rozwoju tego rejonu miasta poprzez: <ul style="list-style-type: none"> <li>• rozwój infrastruktury komunikacyjnej i infrastruktury technicznej;</li> <li>• umożliwienie przekształceń funkcjonalnych i przestrzennych;</li> <li>• stworzenie nowych możliwości inwestycyjnych podjęcia działań związanych z rewitalizacją i rewaloryzacją terenów.</li> </ul>			<b>Tak</b>
Powierzchnia planu	251,6 ha (0,77% powierzchni miasta)			
Bilans terenów inwestycyjnych		Stopień realizacji (ha):	Stopień realizacji (%):	
	U:			
	Powierzchnia ogółem: 122,0 ha, w tym:			
	- tereny inwestycyjne zainwestowane	98,0	80,3	
	- tereny umożliwiające realizację inwestycji	24,0	19,7	
	U/MNi:			
	Powierzchnia ogółem: 2,9 ha, w tym:			
	- tereny inwestycyjne zainwestowane	1,0	34,5	
	- tereny umożliwiające realizację inwestycji	1,9	65,5	
	MNi:			
Powierzchnia ogółem: 0,6 ha, w tym:				
- tereny inwestycyjne zainwestowane	---	---		
- tereny umożliwiające realizację inwestycji	---	---		
MN:				
Powierzchnia ogółem: 0,5 ha, w tym:				
- tereny umożliwiające realizację inwestycji	0,5	100		
US:				
Powierzchnia ogółem: 0,5 ha, w tym:				
- tereny inwestycyjne zainwestowane	0,5	100		
Ui:				
Powierzchnia ogółem: 0,1 ha, w tym:				
- tereny inwestycyjne zainwestowane	0,1	100		
Stopień realizacji ustaleń planu	<b>W zakresie terenów zielonych</b>			
	ZP: Powierzchnia ogółem: 3,9 ha, w tym : - zrealizowane	3,9	100	



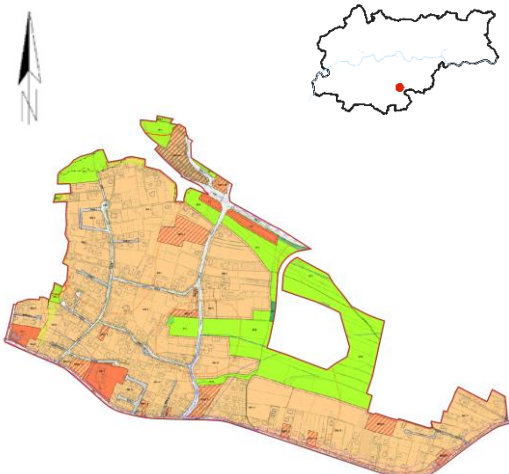
	ZPi: Powierzchnia ogółem: 3,6 ha, w tym : - zrealizowane	3,6	100
	ZD: Powierzchnia ogółem: 2,0 ha, w tym : - zrealizowane	2,0	100
	ZPw: Powierzchnia ogółem: 1,3 ha, w tym : - zrealizowane	1,3	100
	R: Powierzchnia ogółem: 0,9 ha, w tym : - zrealizowane	0,9	100
	<b>W zakresie terenów komunikacyjnych</b>		
	KDS: Powierzchnia ogółem: 27,14 ha, w tym: -zrealizowane	27,14	100
	KDGP: Powierzchnia ogółem: 0,64 ha, w tym: -zrealizowane	0,64	100
	KDGT: Powierzchnia ogółem: 16,11 ha, w tym: -zrealizowane	16,11	100
	KDZT: Powierzchnia ogółem: 5,32 ha, w tym: -zrealizowane	5,32	100
	KDZ: Powierzchnia ogółem: 0,74 ha, w tym: -zrealizowane	0,74	100
	KDT: Powierzchnia ogółem: 1,12 ha, w tym: -zrealizowane	1,12	100
	KDL: Powierzchnia ogółem: 5,98 ha, w tym: -zrealizowane	5,24	87,62
	-niezrealizowane	0,74	12,38
	KDD: Powierzchnia ogółem: 3,35 ha, w tym: -zrealizowane	3,35	100
	<b>Zgodność z zakresem</b>	Map zagrożenia powodziowego	Nie dotyczy
Osuwiska		Nie dotyczy	
Terenów górniczych		Nie dotyczy	

## Piasta Kołodzieja

	Numer i data uchwały:	LXXXVII/2424/22 z dnia 08.06.2022 r.		
	Obowiązuje od:	05.07.2022 r.		
	Wyroki sądowe lub rozstrzygnięcia nadzorcze:	Brak		
	Wnioski o zmianę planu (zgodne ze Studium):	Przed sporządzeniem	Zrealizowane w mpzp	Po uchwaleniu
		6	5	2 (2)
Stopień aktualności ustaleń planistycznych:				
Cele planu				Realizacja celu
	Określenie zasad zrównoważonego rozwoju przestrzenno - funkcjonalnego obszaru poprzez ochronę układu kompozycyjnego osiedli mieszkaniowych, ochronę i kształtowanie terenów zieleni i przestrzeni publicznych oraz określenie zasad obsługi komunikacyjnej i kształtowania nowej zabudowy.			<b>Tak</b>
Powierzchnia planu	116,9 ha (0,36% powierzchni miasta)			
Bilans terenów inwestycyjnych		Stopień realizacji (ha):	Stopień realizacji (%):	
	MN:			
	Powierzchnia ogółem: 11,7 ha, w tym:			
	- tereny inwestycyjne zainwestowane	9,7	82,9	
	- tereny umożliwiające realizację inwestycji	2,0	17,1	
	MNi:			
	Powierzchnia ogółem: 0,8 ha, w tym:			
	- tereny inwestycyjne zainwestowane	---	---	
	- tereny umożliwiające realizację inwestycji	---	---	
	MW:			
Powierzchnia ogółem: 42,6 ha, w tym:				
- tereny inwestycyjne zainwestowane	41,8	98,1		
- tereny umożliwiające realizację inwestycji	0,8	1,9		
MWi:				
Powierzchnia ogółem: 0,6 ha, w tym:				
- tereny inwestycyjne zainwestowane	---	---		
MWn:				
Powierzchnia ogółem: 1,5 ha, w tym:				
- tereny inwestycyjne zainwestowane	1,0	66,7		
- tereny umożliwiające realizację inwestycji	0,5	33,3		
U:				
Powierzchnia ogółem: 12,2 ha, w tym:				
- tereny inwestycyjne zainwestowane	11,9	97,5		
- tereny umożliwiające realizację inwestycji	0,3	2,5		
Stopień realizacji ustaleń planu	<b>W zakresie terenów zielonych</b>			
	Rp:			
	Powierzchnia ogółem: 1,3 ha, w tym :			

	- zrealizowane	1,3	100
	ZP: Powierzchnia ogółem: 4,8 ha, w tym : - zrealizowane	4,8	100
	ZPb: Powierzchnia ogółem: 0,02 ha, w tym : - zrealizowane	0,02	100
	ZPz: Powierzchnia ogółem: 6,8 ha, w tym : - zrealizowane	6,8	100
<b>W zakresie terenów komunikacyjnych</b>			
	KDGP: Powierzchnia ogółem: 3,72 ha, w tym: -zrealizowane	3,72	100
	KDZT: Powierzchnia ogółem: 2,92 ha, w tym: -zrealizowane	2,92	100
	KDL: Powierzchnia ogółem: 4,76 ha, w tym: -zrealizowane	4,76	100
	KDD: Powierzchnia ogółem: 11,01 ha, w tym: -zrealizowane	10,85	98,51
	-niezrealizowane	0,16	1,49
<b>Zgodność z zakresem</b>	Map zagrożenia powodziowego	Nie dotyczy	
	Osuwiska	Nie dotyczy	
	Terenów górniczych	Nie dotyczy	

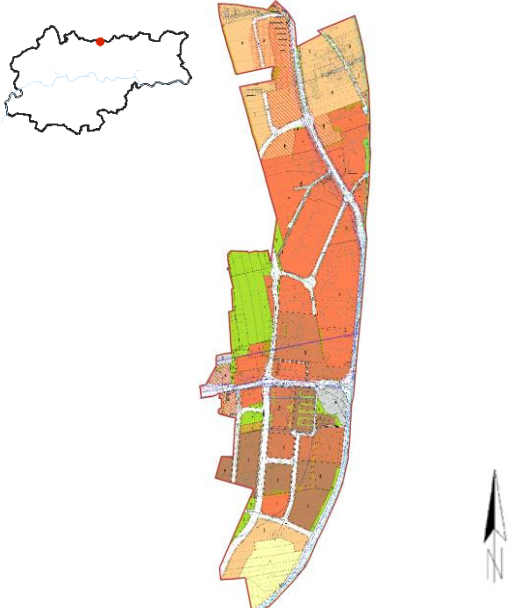
## Piaski Wielkie – etap A

	Numer i data uchwały:	LXXXVII/2426/22 z dnia 08.06.2022 r.		
	Obowiązuje od:	05.07.2022 r.		
	Wyroki sądowe lub rozstrzygnięcia nadzorcze:	Brak		
	Wnioski o zmianę planu (zgodne ze Studium):	Przed sporządzeniem	Zrealizowane w mpzp	Po uchwaleniu
		8	6	0
Stopień aktualności ustaleń planistycznych:				

<b>Cele planu</b>		Realizacja celu	
	Utrzymanie i kształtowanie ciągłości systemu zieleni miejskiej i ochrona cennych pod względem przyrodniczym terenów zieleni stanowiących element tzw. Zielonego Pierścienia Podgórze - „Nowych Plant Podgórskich”;	<b>Tak</b>	
	Wyznaczenie terenów ogólnodostępnych, służących wszystkim mieszkańcom, w tym terenów zieleni, sportu i rekreacji, atrakcyjnych przestrzeni publicznych;	<b>Tak</b>	
	Określenie zasad zrównoważonego rozwoju przestrzenno-funkcjonalnego obszaru ze szczególnym uwzględnieniem integracji terenów zabudowanych z terenami zieleni;	<b>Tak</b>	
	Określenie zasad kształtowania nowej zabudowy oraz stworzenie warunków dla uzupełnień zabudowy.	<b>Tak</b>	
<b>Powierzchnia planu</b>	74,7 ha (0,23% powierzchni miasta)		
<b>Bilans terenów inwestycyjnych</b>		Stopień realizacji (ha):	Stopień realizacji (%):
	MN: Powierzchnia ogółem: 47,3 ha, w tym:		
	- tereny inwestycyjne zainwestowane	27,4	57,9
	- tereny umożliwiające realizację inwestycji	19,9	42,1
	MN/U: Powierzchnia ogółem: 3,4 ha, w tym:		
	- tereny inwestycyjne zainwestowane	1,3	38,2
	- tereny umożliwiające realizację inwestycji	2,1	61,8
MN/MWn: Powierzchnia ogółem: 1,1 ha, w tym:			
- tereny inwestycyjne zainwestowane	1,1	100	
Uks: Powierzchnia ogółem: 1,0 ha, w tym:			
- tereny inwestycyjne zainwestowane	1,0	100	
U: Powierzchnia ogółem: 0,7 ha, w tym:			
- tereny umożliwiające realizację inwestycji	0,7	100	
Uo:			

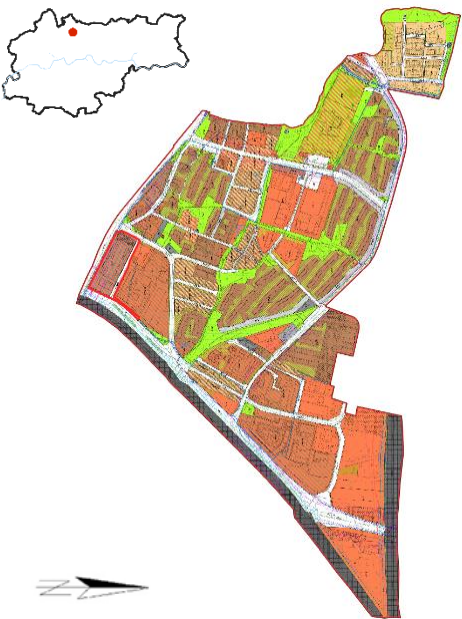
	Powierzchnia ogółem: 0,5 ha, w tym: - tereny inwestycyjne zainwestowane	0,5	100
<b>Stopień realizacji ustaleń planu</b>	<b>W zakresie terenów zielonych</b>		
	ZP: Powierzchnia ogółem: 14,4 ha, w tym : - zrealizowane	14,4	100
	ZPb: Powierzchnia ogółem: 0,3 ha, w tym : - zrealizowane	0,3	100
	ZPi: Powierzchnia ogółem: 0,1 ha, w tym : - zrealizowane	0,1	100
	ZL: Powierzchnia ogółem: 0,1 ha, w tym : - zrealizowane	0,1	100
	<b>W zakresie terenów komunikacyjnych</b>		
KDL: Powierzchnia ogółem: 3,22 ha, w tym: -zrealizowane	3,22	100	
KDD: Powierzchnia ogółem: 1,86 ha, w tym: -zrealizowane	1,86	100	
<b>Zgodność z zakresie</b>	Map zagrożenia powodziowego	Nie dotyczy	
	Osuwiska	Tak	
	Terenów górniczych	Nie dotyczy	

## Mistrzejowice - Północ

	Numer i data uchwały:	XC/2449/22 z dnia 29.06.2022 r.		
	Obowiązuje od:	23.07.2022 r.		
	Wyroki sądowe lub rozstrzygnięcia nadzorcze:	Brak		
	Wnioski o zmianę planu (zgodne ze Studium):	Przed sporządzeniem	Zrealizowane w mpzp	Po uchwaleniu
		5	4	0
Stopień aktualności ustaleń planistycznych:				

<b>Cele planu</b>		Realizacja celu	
	Wydzielenie terenów przestrzeni publicznych – służących wszystkim mieszkańcom – w tym terenów infrastruktury społecznej, terenów zieleni, sportu i rekreacji;	<b>Tak</b>	
	Wprowadzenie harmonijnych zasad zabudowy pomiędzy terenami o odmiennych kierunkach zagospodarowania, z wykluczeniem zabudowy, która powstaje skutkiem zmniejszenia wskaźnika powierzchni biologicznie czynnej określonego w Studium;	<b>Tak</b>	
	Określenie zasad polityki parkingowej odpowiadającej ustalonemu przeznaczeniu poszczególnych terenów;	<b>Tak</b>	
	Wytyczenie rezerwy terenowej pod korytarze transportowe na potrzeby budowy dróg publicznych: przedłużenia ul. Powstańców oraz realizacji nowego odcinka drogi łączącej ul. Piasta Kołodzieja z ul. Powstańców.	<b>Tak</b>	
<b>Powierzchnia planu</b>	96,4 ha (0,23% powierzchni miasta)		
<b>Bilans terenów inwestycyjnych</b>	Stopień realizacji (ha):	Stopień realizacji (%):	
	U: Powierzchnia ogółem: 26,1 ha, w tym: - tereny inwestycyjne zainwestowane - tereny umożliwiające realizację inwestycji	20,0 6,1	76,6 23,4
	MN: Powierzchnia ogółem: 15,3 ha, w tym: - tereny inwestycyjne zainwestowane - tereny umożliwiające realizację inwestycji	3,5 11,8	22,9 77,1
	MW: Powierzchnia ogółem: 6,8 ha, w tym: - tereny inwestycyjne zainwestowane - tereny umożliwiające realizację inwestycji	3,5 3,3	51,5 48,5
	MN/U: Powierzchnia ogółem: 5,7 ha, w tym: - tereny inwestycyjne zainwestowane - tereny umożliwiające realizację inwestycji	0,7 5,0	12,3 87,7

	MWi/U: Powierzchnia ogółem: 4,0 ha, w tym: - tereny inwestycyjne zainwestowane - tereny umożliwiające realizację inwestycji MWn: Powierzchnia ogółem: 1,6 ha, w tym: - tereny umożliwiające realizację inwestycji Uo: Powierzchnia ogółem: 1,2 ha, w tym: - tereny umożliwiające realizację inwestycji U/KU: Powierzchnia ogółem: 1,1 ha, w tym: - tereny inwestycyjne zainwestowane	3,5 - / 0,5  1,6  1,2  1,1	87,5 - / 12,5  100  100  100
Stopień realizacji ustaleń planu	<b>W zakresie terenów zielonych</b>		
	ZP: Powierzchnia ogółem: 6,9 ha, w tym : - zrealizowane - niezrealizowane R: Powierzchnia ogółem: 3,7 ha, w tym : - zrealizowane ZPi: Powierzchnia ogółem: 0,9 ha, w tym : - zrealizowane ZPz: Powierzchnia ogółem: 0,4 ha, w tym : - zrealizowane ZP/US: Powierzchnia ogółem: 0,3 ha, w tym : - zrealizowane ZD: Powierzchnia ogółem: 0,04 ha, w tym : - zrealizowane	6,7 0,2  3,7  0,9  0,4  0,3  0,04	97,1 2,9  100  100  100  100  100
	<b>W zakresie terenów komunikacyjnych</b>		
	KDZT: Powierzchnia ogółem: 1,68 ha, w tym: -zrealizowane KDZ: Powierzchnia ogółem: 6,16 ha, w tym: -zrealizowane -niezrealizowane KDL: Powierzchnia ogółem: 4,61 ha, w tym: -zrealizowane -niezrealizowane KDD: Powierzchnia ogółem: 3,29 ha, w tym: -zrealizowane -niezrealizowane	1,68  5,18 0,98  2,49 2,13  2,42 0,87	100  84,16 15,84  53,9 46,1  73,56 26,44
	Map zagrożenia powodziowego	Nie dotyczy	
	Osuwiska	Nie dotyczy	
	Terenów górniczych	Nie dotyczy	

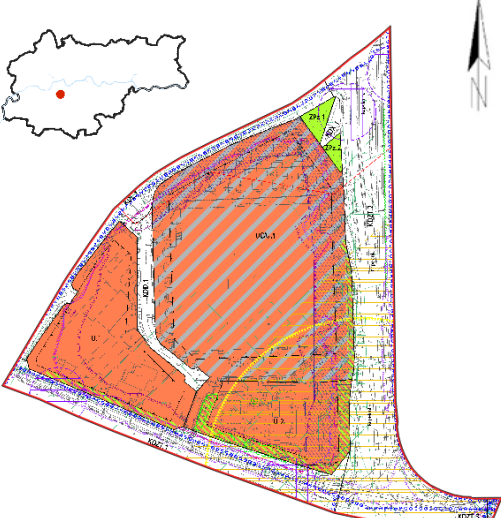
Siewna				
	Numer i data uchwały:	XCIV/2574/22 z dnia 14.09.2022 r.		
	Obowiązuje od:	08.10.2022 r.		
	Wyroki sądowe lub rozstrzygnięcia nadzorcze:	Brak		
	Wnioski o zmianę planu (zgodne ze Studium):	Przed sporządzeniem	Zrealizowane w mpzp	Po uchwaleniu
		2	2	2 (2)
Stopień aktualności ustaleń planistycznych:				
<b>Cele planu</b>			Realizacja celu	
	Wydzielenie terenów przestrzeni publicznych – służących wszystkim mieszkańcom – w tym terenów infrastruktury społecznej, terenów zieleni, sportu i rekreacji;		<b>Tak</b>	
	Prowadzenie harmonijnych zasad zabudowy pomiędzy terenami o odmiennych kierunkach zagospodarowania, z wykluczeniem zabudowy, która powstaje skutkiem zmniejszenia wskaźnika powierzchni biologicznie czynnej określonego w Studium;		<b>Tak</b>	
	Określenie zasad kształtowania nowej zabudowy oraz stworzenie warunków dla uzupełnień zabudowy;		<b>Tak</b>	
	Określenie zasad obsługi komunikacyjnej obszaru, w tym warunków w zakresie polityki parkingowej;		<b>Tak</b>	
	Ochrona istniejącej zieleni międzyblokowej.		<b>Tak</b>	
<b>Powierzchnia planu</b>	109,7 ha (0,33% powierzchni miasta)			
<b>Bilans terenów inwestycyjnych</b>			Stopień realizacji (ha):	
			Stopień realizacji (%):	
	MN:			
	Powierzchnia ogółem: 3,74 ha, w tym:			
	- tereny inwestycyjne zainwestowane	3,00	80	
	- tereny umożliwiające realizację inwestycji	0,74	20	
	MN/MWni:			
	Powierzchnia ogółem: 0,94 ha, w tym:			
	- tereny inwestycyjne zainwestowane	0,80	85	
	- tereny umożliwiające realizację inwestycji	0,14	15	
MW:				
Powierzchnia ogółem: 21,15 ha, w tym:				
- tereny inwestycyjne zainwestowane	20,10	95		
- tereny umożliwiające realizację inwestycji	1,05	5		
MW/U:				
Powierzchnia ogółem: 10,48 ha, w tym:				
- tereny inwestycyjne zainwestowane	9,40	90		
- tereny umożliwiające realizację inwestycji	1,08	10		
MWi/U:				



	Powierzchnia ogółem: 2,02 ha, w tym: - tereny inwestycyjne zainwestowane - tereny umożliwiające realizację inwestycji MWn: Powierzchnia ogółem: 0,99 ha, w tym: - tereny inwestycyjne zainwestowane - tereny umożliwiające realizację inwestycji MWn/MN: Powierzchnia ogółem: 3,92 ha, w tym: - tereny inwestycyjne zainwestowane - tereny umożliwiające realizację inwestycji MWn/MNi: Powierzchnia ogółem: 0,54 ha, w tym: - tereny inwestycyjne zainwestowane - tereny umożliwiające realizację inwestycji MWn/U: Powierzchnia ogółem: 0,55 ha, w tym: - tereny inwestycyjne zainwestowane U: Powierzchnia ogółem: 14,93 ha, w tym: - tereny inwestycyjne zainwestowane - tereny umożliwiające realizację inwestycji U/KU: Powierzchnia ogółem: 2,48 ha, w tym: - tereny inwestycyjne zainwestowane - tereny umożliwiające realizację inwestycji U/MN: Powierzchnia ogółem: 0,78 ha, w tym: - tereny inwestycyjne zainwestowane - tereny umożliwiające realizację inwestycji U/MNi: Powierzchnia ogółem: 0,40 ha, w tym: - tereny inwestycyjne zainwestowane Uo: Powierzchnia ogółem: 3,11 ha, w tym: - tereny inwestycyjne zainwestowane US: Powierzchnia ogółem: 3,38 ha, w tym: - tereny inwestycyjne zainwestowane - tereny umożliwiające realizację inwestycji	0,90 - / 0,12  0,93 0,06  3,75 0,17  0,47 0,07  0,55  8,5 6,43  2,26 0,22  0,76 0,02  0,40  3,11  0,03 3,35	94 - / 6  94 6  95 5  87 13  100  57 43  91 9  98 2  100  100  1 99
Stopień realizacji ustaleń planu	<b>W zakresie terenów zielonych</b>		
	ZP: Powierzchnia ogółem: 8,25 ha, w tym : - zrealizowane	8,25	100
	ZPz: Powierzchnia ogółem: 2,07 ha, w tym : - zrealizowane	2,07	100
	<b>W zakresie terenów komunikacyjnych</b>		
KDGP: Powierzchnia ogółem: 7,76 ha, w tym: -zrealizowane	7,76	100	
KDZT: Powierzchnia ogółem: 11,68 ha, w tym: -zrealizowane	11,68	100	
KDZ: Powierzchnia ogółem: 4,9 ha, w tym:			

	-zrealizowane	4,42	90,25
	-niezrealizowane	0,48	9,75
	KDL: Powierzchnia ogółem: 7,31 ha, w tym:		
	-zrealizowane	7,31	100
	KDD: Powierzchnia ogółem: 6,98 ha, w tym:		
	-zrealizowane	6,44	92,28
	-niezrealizowane	0,54	7,71
<b>Zgodność z zakresem</b>	Map zagrożenia powodziowego	Nie dotyczy	
	Osuwiska	Nie dotyczy	
	Terenów górniczych	Nie dotyczy	


## Kapelanka

	Numer i data uchwały:	XCIV/2575/22 z dnia 14.09.2022 r.			
	Obowiązuje od:	08.10.2022 r.			
	Wyroki sądowe lub rozstrzygnięcia nadzorcze:	Brak			
	Wnioski o zmianę planu (zgodne ze Studium):	Przed sporządzeniem	Zrealizowane w mpzp	Po uchwaleniu	
		0	0	0	
Stopień aktualności ustaleń planistycznych:					

<b>Cele planu</b>		Realizacja celu	
	Opracowanie kompleksowego programu funkcjonalnego tej części Krakowa, uwzględniającego przeobrażenia przestrzenne, które nastąpiły od momentu powstania Centrum Handlowego przy ul. Kapelanka;	<b>Tak</b>	
	Porządkowanie obecnych i przyszłych procesów inwestycyjnych poprzez stworzenie zasad zagospodarowania obszaru w celu zrównoważonego rozwoju, kształtowanie zabudowy o racjonalnie wykorzystanej przestrzeni;	<b>Tak</b>	
	Integracja przestrzenna i funkcjonalna obszaru poprzez korygowanie istniejących oraz tworzenie nowych powiązań przestrzennych, komunikacyjnych i infrastrukturalnych;	<b>Nie</b>	
<b>Powierzchnia planu</b>	13,0 ha (0,04% powierzchni miasta)		
<b>Bilans terenów inwestycyjnych</b>	Stopień realizacji (ha):	Stopień realizacji (%):	
	U: Powierzchnia ogółem: 2,97 ha, w tym: - tereny inwestycyjne zainwestowane - tereny umożliwiające realizację inwestycji	2,31 0,66	78 22
	UC/U: Powierzchnia ogółem: 4,80 ha, w tym: - tereny inwestycyjne zainwestowane - tereny umożliwiające realizację inwestycji	4,64 0,17	97 3
	<b>W zakresie terenów zielonych</b>		
ZPz: Powierzchnia ogółem: 0,12 ha, w tym : - zrealizowane	0,12	100	
<b>W zakresie terenów komunikacyjnych</b>			
<b>Stopień realizacji ustaleń planu</b>	KDZT: Powierzchnia ogółem: 4,05 ha, w tym: -zrealizowane	4,05	100
	KDL: Powierzchnia ogółem: 0,61 ha, w tym: -zrealizowane	0,61	100
	KDD: Powierzchnia ogółem: 0,33 ha, w tym:		

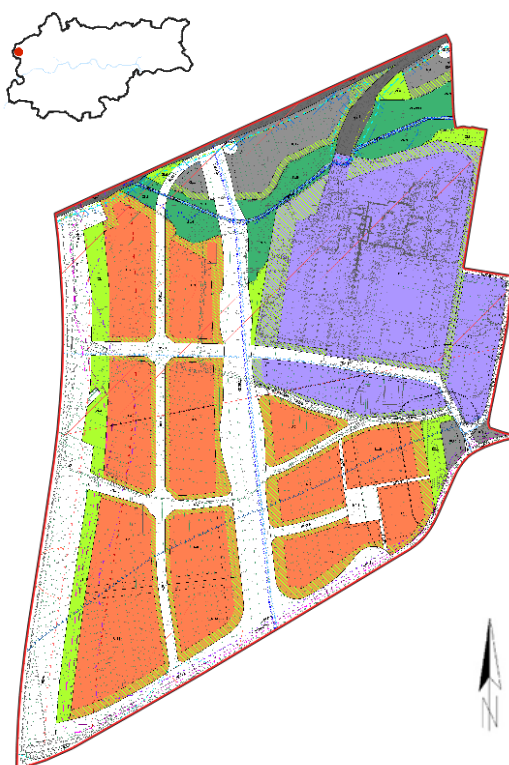
	-zrealizowane		0,33	100
Zgodność z zakresem	Map zagrożenia powodziowego	Nie dotyczy		
	Osuwiska	Nie dotyczy		
	Terenów górniczych	Nie dotyczy		

## Kazimierza Wielkiego

	Numer i data uchwały:	XCIV/2576/22 z dnia 14.09.2022 r.		
	Obowiązuje od:	08.10.2022 r.		
	Wyroki sądowe lub rozstrzygnięcia nadzorcze:	Brak		
	Wnioski o zmianę planu (zgodne ze Studium):	Przed sporządzeniem	Zrealizowane w mpzp	Po uchwaleniu
		9	8, w tym 1 częściowo	2 (2)
Stopień aktualności ustaleń planistycznych:				

<b>Cele planu</b>		Realizacja celu	
	Ochrona istniejącego układu urbanistycznego Osiedla Profesorskiego z układem ulic i zabudową o charakterze willowym w otoczeniu zieleni;	<b>Tak</b>	
	Ochrona i kształtowanie istniejących terenów zieleni w przestrzeniach publicznych oraz wnętrzach kwartałów zabudowy jako elementów o wysokich walorach funkcjonalnych i krajobrazowych;	<b>Tak</b>	
	Ochrona otoczenia zabudowy zabytkowej, w tym ekspozycja obiektu uznanego za dobro kultury współczesnej;	<b>Tak</b>	
	Ochrona zabudowy modernistycznej;	<b>Tak</b>	
	Określenie zasad obsługi komunikacyjnej obszaru, w tym warunków w zakresie parkowania pojazdów.	<b>Tak</b>	
<b>Powierzchnia planu</b>	28,7 ha (0,09% powierzchni miasta)		
<b>Bilans terenów inwestycyjnych</b>		Stopień realizacji (ha):	Stopień realizacji (%):
	MW: Powierzchnia ogółem: 9,66 ha, w tym:		
	- tereny inwestycyjne zainwestowane	9,51	99
	- tereny umożliwiające realizację inwestycji	0,15	1
	MW/U: Powierzchnia ogółem: 1,31 ha, w tym:		
	- tereny inwestycyjne zainwestowane	1,31	100
	MWw: Powierzchnia ogółem: 2,93 ha, w tym:		
- tereny inwestycyjne zainwestowane	2,93	100	
U: Powierzchnia ogółem: 1,49 ha, w tym:			
- tereny inwestycyjne zainwestowane	1,49	100	
Uks: Powierzchnia ogółem: 0,38 ha, w tym:			
- tereny inwestycyjne zainwestowane	0,38	100	
Un: Powierzchnia ogółem: 0,96 ha, w tym:			
- tereny inwestycyjne zainwestowane	0,96	100	

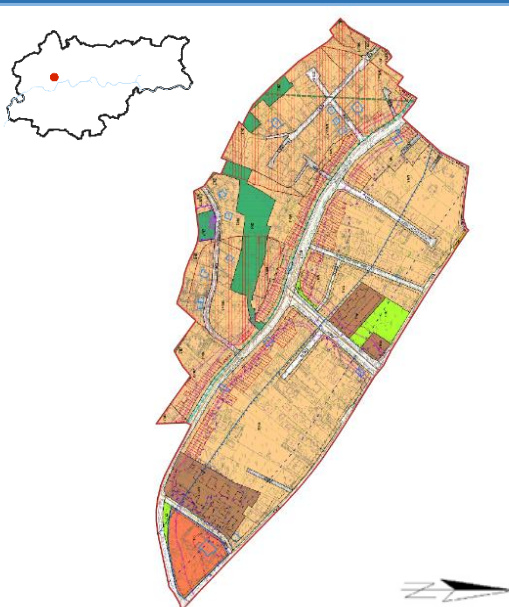
	Uo: Powierzchnia ogółem: 2,98 ha, w tym: - tereny inwestycyjne zainwestowane - tereny umożliwiające realizację inwestycji	2,87 0,11	96 4
Stopień realizacji ustaleń planu	<b>W zakresie terenów zielonych</b>		
	ZP: Powierzchnia ogółem: 0,88 ha, w tym : - zrealizowane	0,88	100
	ZPp: Powierzchnia ogółem: 0,55 ha, w tym : - zrealizowane	0,55	100
	ZPz: Powierzchnia ogółem: 0,79 ha, w tym : - zrealizowane	0,79	100
	<b>W zakresie terenów komunikacyjnych</b>		
	KDZT: Powierzchnia ogółem: 0,27 ha, w tym: -zrealizowane KDL: Powierzchnia ogółem: 2,14 ha, w tym: -zrealizowane KDD: Powierzchnia ogółem: 2,35 ha, w tym: -zrealizowane	0,27 2,14 2,35	100 100 100
Zgodność z zakresie	Map zagrożenia powodziowego	Nie dotyczy	
	Osuwiska	Nie dotyczy	
	Terenów górniczych	Nie dotyczy	

Balice II				
	Numer i data uchwały:	C/2708/22 z dnia 23.11.2022 r.		
	Obowiązuje od:	17.12.2022 r.		
	Wyroki sądowe lub rozstrzygnięcia nadzorcze:	Brak		
	Wnioski o zmianę planu (zgodne ze Studium):	Przed sporządzeniem	Zrealizowane w mpzp	Po uchwaleniu
		0	0	0
Stopień aktualności ustaleń planistycznych:				
<b>Cele planu</b>			Realizacja celu	
	Stworzenie warunków prawnych dla uruchomienia nowych terenów inwestycyjnych w obszarze strategicznym o dominującej funkcji usług metropolitarnych oraz zapewnienie rezerw terenowych pod budowę nowych dróg publicznych o znaczeniu lokalnym i ponadlokalnym.		<b>Tak</b>	
<b>Powierzchnia planu</b>	103,4 ha (0,32% powierzchni miasta)			
<b>Bilans terenów inwestycyjnych</b>		Stopień realizacji (ha):	Stopień realizacji (%):	
	P: Powierzchnia ogółem: 24,02 ha, w tym: - tereny inwestycyjne zainwestowane - tereny umożliwiające realizację inwestycji	19,30 4,72	80 20	
	U: Powierzchnia ogółem: 33,67 ha, w tym: - tereny inwestycyjne zainwestowane - tereny umożliwiające realizację inwestycji	0,35 33,33	1 99	
<b>Stopień realizacji ustaleń planu</b>	<b>W zakresie terenów zielonych</b>			
	ZC: Powierzchnia ogółem: 0,65 ha, w tym :			
	- zrealizowane	0,04	6	
	- niezrealizowane	0,61	94	
	ZI: Powierzchnia ogółem: 4,57 ha, w tym :			
- zrealizowane	4,57	100		
ZL: Powierzchnia ogółem: 2,79 ha, w tym :				
- zrealizowane	2,79	100		
ZL/ZN:				

	Powierzchnia ogółem: 1,18 ha, w tym : -zrealizowane	1,18	100
	ZN: Powierzchnia ogółem: 0,80 ha, w tym : -zrealizowane	0,80	100
	<b>W zakresie terenów komunikacyjnych</b>		
	KDA: Powierzchnia ogółem: 8,94 ha, w tym: -zrealizowane	8,94	100
	KDGP: Powierzchnia ogółem: 8,31 ha, w tym: -zrealizowane	2,02	24,27
	-niezrealizowane	6,29	75,73
	KDG: Powierzchnia ogółem: 1,75 ha, w tym: -zrealizowane	1,75	100
	KDZ: Powierzchnia ogółem: 4,32 ha, w tym: -zrealizowane	2,06	47,73
	-niezrealizowane	2,26	52,27
	KDL: Powierzchnia ogółem: 3,23 ha, w tym: -zrealizowane	1,85	57,15
	-niezrealizowane	1,38	42,85
	KDD: Powierzchnia ogółem: 1,79 ha, w tym: -zrealizowane	0,5	27,83
-niezrealizowane	1,29	72,17	
<b>Zgodność z zakresem</b>	Map zagrożenia powodziowego	Nie dotyczy	
	Osuwiska	Nie dotyczy	
	Terenów górniczych	Nie dotyczy	

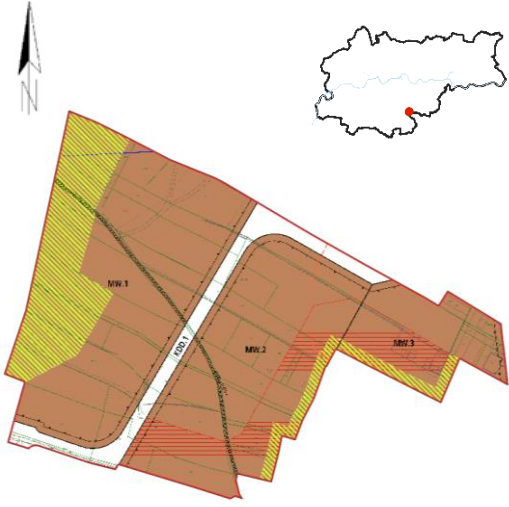


## Piastowska II

	Numer i data uchwały:	C/2709/22 z dnia 23.11.2022 r.		
	Obowiązuje od:	17.12.2022 r.		
	Wyroki sądowe lub rozstrzygnięcia nadzorcze:	Brak		
	Wnioski o zmianę planu (zgodne ze Studium):	Przed sporządzeniem	Zrealizowane w mpzp	Po uchwaleniu
		1	1	0
Stopień aktualności ustaleń planistycznych:				
<b>Cele planu</b>				Realizacja celu
	Ustalenie warunków kształtowania nowej zabudowy oraz przestrzeni publicznych w oparciu o przyjętą w Studium politykę przestrzenną, z uwzględnieniem zagrożeń wynikających z występowania osuwisk			<b>Tak</b>
	Utrwalenie tradycyjnego charakteru willowej dzielnicy i ustalenie warunków jej zachowania i uzupełnienia zabudową mieszkaniową jednorodzinną			<b>Tak</b>
	Wykluczenie zabudowy mieszkaniowej wielorodzinnej i zabudowy jednorodzinnej w układzie szeregowym, negatywnie wpływających na istniejący charakter dzielnicy oraz powodujących nadmierne dogęszczenie obszaru			<b>Tak</b>
	Zapewnienie warunków przestrzennych dla rozwoju i uzupełniania usług z zachowaniem wymogów ładu przestrzennego			<b>Tak</b>
	Określenie zasad obsługi komunikacyjnej obszaru, w tym warunków w zakresie parkowania pojazdów			<b>Tak</b>
<b>Powierzchnia planu</b>	31,6 ha (0,10% powierzchni miasta)			
<b>Bilans terenów inwestycyjnych</b>			Stopień realizacji (ha):	Stopień realizacji (%):
	MN:			
	Powierzchnia ogółem: 17,12 ha, w tym:			
	- tereny inwestycyjne zainwestowane	13,56		79
	- tereny umożliwiające realizację inwestycji	3,56		21
	MNos:			
	Powierzchnia ogółem: 4,93 ha, w tym:			
- tereny inwestycyjne zainwestowane	4,56		93	
- tereny umożliwiające realizację inwestycji	0,37		7	
MW:				
Powierzchnia ogółem: 0,15 ha, w tym:				
- tereny inwestycyjne zainwestowane	0,15		100	
MWi:				
Powierzchnia ogółem: 1,79 ha, w tym:				
- tereny inwestycyjne zainwestowane	---		---	
U:				

	Powierzchnia ogółem: 1,04 ha, w tym: - tereny inwestycyjne zainwestowane	1,04	100
<b>Stopień realizacji ustaleń planu</b>	<b>W zakresie terenów zielonych</b>		
	ZD: Powierzchnia ogółem: 0,46 ha, w tym : - zrealizowane	0,46	100
	ZN: Powierzchnia ogółem: 1,55 ha, w tym : - zrealizowane	1,35	87
	- niezrealizowane	0,20	13
	ZP: Powierzchnia ogółem: 0,13 ha, w tym : - zrealizowane	0,13	100
	<b>W zakresie terenów komunikacyjnych</b>		
KDZ: Powierzchnia ogółem: 2,01 ha, w tym: -zrealizowane	2,01	100	
KDD: Powierzchnia ogółem: 2,16 ha, w tym: -zrealizowane	2,16	100	
<b>Zgodność z zakresie</b>	Map zagrożenia powodziowego	Nie	
	Osuwiska	Tak	
	Terenów górniczych	Nie dotyczy	

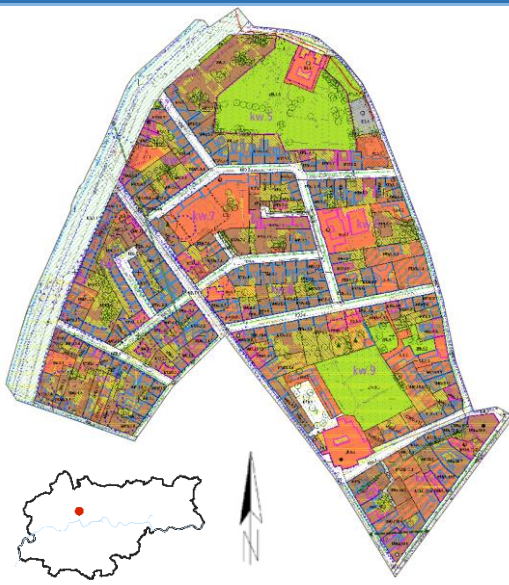
## Piaski Wielkie – etap B

	Numer i data uchwały:	CIII/2805/23 z dnia 11.01.2023 r.		
	Obowiązuje od:	02.02.2023 r.		
	Wyroki sądowe lub rozstrzygnięcia nadzorcze:	Brak		
	Wnioski o zmianę planu (zgodne ze Studium):	Przed sporządzeniem	Zrealizowane w mpzp	Po uchwaleniu
		4	3	0
Stopień aktualności ustaleń planistycznych:				

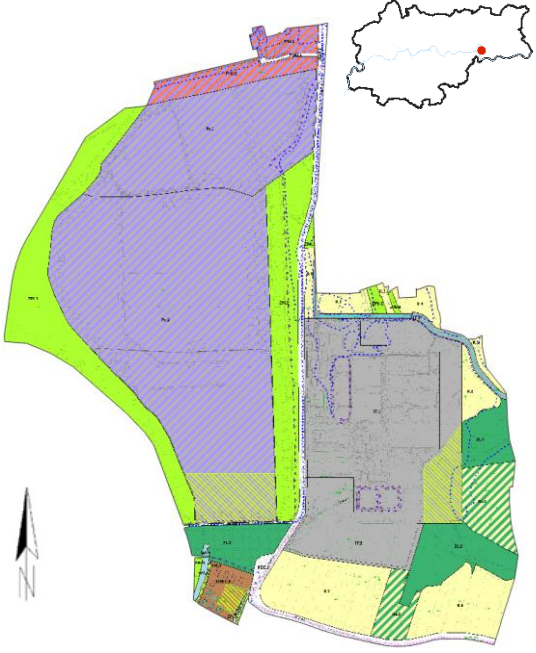
  

<b>Cele planu</b>		Realizacja celu	
	Określenie zasad zrównoważonego rozwoju przestrzennie-funkcjonalnego obszaru ze szczególnym uwzględnieniem integracji terenów zabudowanych z terenami zieleni;	<b>Tak</b>	
	Określenie zasad kształtowania nowej zabudowy.	<b>Tak</b>	
<b>Powierzchnia planu</b>	7,7 ha (0,02% powierzchni miasta)		
<b>Bilans terenów inwestycyjnych</b>	Stożek realizacji (ha):	Stożek realizacji (%):	
	MW: Powierzchnia ogółem: 7,12 ha, w tym: - tereny inwestycyjne zainwestowane - tereny umożliwiające realizację inwestycji	0,07 7,05 (3,85*)	1 99 (54*)
<b>Stopień realizacji ustaleń planu</b>	<b>W zakresie terenów zielonych</b>		
	Brak		
	<b>W zakresie terenów komunikacyjnych</b>		
	KDD: Powierzchnia ogółem: 0,61 ha, w tym: -niezrealizowane	0,61	100
<b>Zgodność z zakresem</b>	Map zagrożenia powodziowego	Nie dotyczy	
	Osuwiska	Nie dotyczy	
	Terenów górniczych	Nie dotyczy	

\* - w granicach użytku ekologicznego

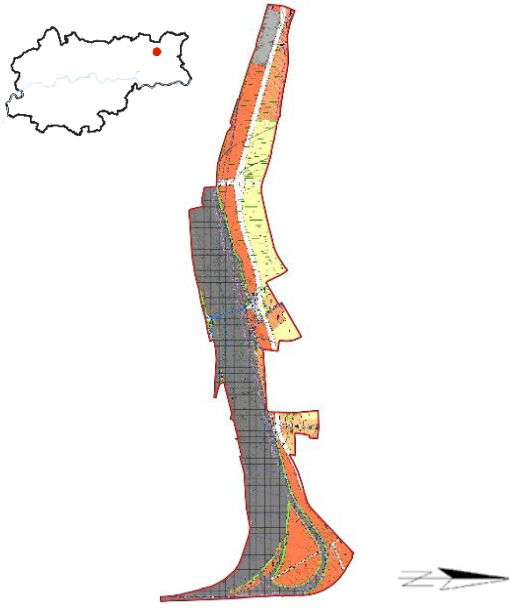
Piasek				
	Numer i data uchwały:	CIV/2823/23 z dnia 25.01.2023 r.		
	Obowiązuje od:	21.02.2023 r.		
	Wyroki sądowe lub rozstrzygnięcia nadzorcze:	Brak		
	Wnioski o zmianę planu (zgodne ze Studium):	Przed sporządzeniem	Zrealizowane w mpzp	Po uchwaleniu
		0	0	0
Stopień aktualności ustaleń planistycznych:				
Cele planu			Realizacja celu	
	<p>Ustalenie zasad zagospodarowania umożliwiających ochronę i prawidłowe kształtowanie dziedzictwa miejskiego tego obszaru, poprzez:</p> <ul style="list-style-type: none"> <li>ochronę historycznego krajobrazu miejskiego, w tym układów urbanistycznych oraz zabytkowych zespołów i obiektów;</li> <li>ochronę wnętrz historycznych kwartałów zabudowy przed nową zabudową;</li> <li>ochronę istniejącej i kształtowanie nowej zieleni w przestrzeniach publicznych i we wnętrzach kwartałów zabudowy</li> <li>utrzymanie istniejących funkcji obszaru;</li> <li>wykluczenie form zagospodarowania obniżających wartość istniejących zasobów środowiska kulturowego;</li> <li>określenie warunków kształtowania zabudowy (w tym wykonywania robót budowlanych), które w swoich rozwiązaniach architektonicznych winny współgrać z historycznie ukształtowanymi elementami zagospodarowania przestrzennego;</li> <li>umożliwienie działań porządkujących przestrzeń publiczną oraz wnętrza kwartałów zabudowy w oparciu o wysokie standardy estetyczne;</li> <li>określenie zasad obsługi komunikacyjnej obszaru, w tym warunków w zakresie parkowania pojazdów.</li> </ul>		Tak	
Powierzchnia planu	36,2 ha (0,11% powierzchni miasta)			
Bilans terenów inwestycyjnych			Stopień realizacji (ha):	
			Stopień realizacji (%):	
	MW: Powierzchnia ogółem: 6,23 ha, w tym: - tereny inwestycyjne zainwestowane	6,23	100	
	MW/U: Powierzchnia ogółem: 4,49 ha, w tym: - tereny inwestycyjne zainwestowane	4,49	100	
MWu: Powierzchnia ogółem: 7,51 ha, w tym: - tereny inwestycyjne zainwestowane	7,51	100		
U: Powierzchnia ogółem: 1,75 ha, w tym: - tereny inwestycyjne zainwestowane	1,57	90		

	- tereny umożliwiające realizację inwestycji	0,18	10
	Uk: Powierzchnia ogółem: 0,91 ha, w tym: - tereny inwestycyjne zainwestowane	0,91	100
	Uo: Powierzchnia ogółem: 1,25 ha, w tym: - tereny inwestycyjne zainwestowane	1,25	100
	Uz: Powierzchnia ogółem: 0,4 ha, w tym: - tereny inwestycyjne zainwestowane	0,4	100
Stopień realizacji ustaleń planu	<b>W zakresie terenów zielonych</b>		
	ZPk: Powierzchnia ogółem: 3,84 ha, w tym : - zrealizowane	3,84	100
	ZPp: Powierzchnia ogółem: 0,25 ha, w tym : - zrealizowane	0,25	100
	ZPr: Powierzchnia ogółem: 0,04 ha, w tym : - zrealizowane	0,04	100
	<b>W zakresie terenów komunikacyjnych</b>		
	KDZT: Powierzchnia ogółem: 3,53 ha, w tym: -zrealizowane	3,53	100
	KDLT: Powierzchnia ogółem: 1,36 ha, w tym: -zrealizowane	1,36	100
KDL: Powierzchnia ogółem: 0,94 ha, w tym: -zrealizowane	0,94	100	
KDD: Powierzchnia ogółem: 3,26 ha, w tym: -zrealizowane	3,26	100	
Zgodność z zakresie	Map zagrożenia powodziowego	Nie	
	Osuwiska	Nie dotyczy	
	Terenów górniczych	Nie dotyczy	

Kujawy				
	Numer i data uchwały:	CVII/2910/23 z dnia 22.03.2023 r.		
	Obowiązuje od:	13.04.2023 r.		
	Wyroki sądowe lub rozstrzygnięcia nadzorcze:	Brak		
	Wnioski o zmianę planu (zgodne ze Studium):	Przed sporządzeniem	Zrealizowane w mpzp	Po uchwaleniu
		0	0	0
Stopień aktualności ustaleń planistycznych:				
<b>Cele planu</b>		Realizacja celu		
	Określenie zasad przekształcenia terenów dotychczas ekstensywnie użytkowanych przez przemysł w kierunku rozwoju infrastruktury technicznej z zakresu elektroenergetyki i gospodarki odpadami;	<b>Tak</b>		
	Umożliwienie lokalizacji przedsięwzięć - instalacji i urządzeń związanych z odnawialnymi źródłami energii (OZE) w szczególności paneli fotowoltaicznych na budynkach lub jako farma / farmy fotowoltaiczne;	<b>Tak</b>		
	Rozbudowa systemu elektroenergetycznego zgodnie z wytycznymi Studium i zapewnienie warunków dla zrównoważonego rozwoju tej części miasta, ze szczególnym uwzględnieniem możliwości zaopatrzenia w energię uzyskaną ze źródeł odnawialnych.	<b>Nie</b>		
<b>Powierzchnia planu</b>	202,0 ha (0,62% powierzchni miasta)			
<b>Bilans terenów inwestycyjnych</b>		Stopień realizacji (ha):	Stopień realizacji (%):	
	MWn:			
	Powierzchnia ogółem: 2,2 ha, w tym:			
	- tereny inwestycyjne zainwestowane	0,4	18	
	- tereny umożliwiające realizację inwestycji	1,8	82	
P/U:				
Powierzchnia ogółem: 5,65 ha, w tym:				
- tereny inwestycyjne zainwestowane	0,84	15		
- tereny umożliwiające realizację inwestycji	4,81	85		
Pe:				
Powierzchnia ogółem: 79,90 ha, w tym:				
- tereny umożliwiające realizację inwestycji	79,90	100		
<b>Stopień realizacji ustaleń planu</b>	<b>W zakresie terenów zielonych</b>			
	R:			
	Powierzchnia ogółem: 19,66 ha, w tym :			
- zrealizowane	19,66	100		
Rz:				
Powierzchnia ogółem: 6,33 ha, w tym :				
- zrealizowane	6,33	100		

	ZL: Powierzchnia ogółem: 11,97 ha, w tym : - zrealizowane	11,97	100
	ZPb: Powierzchnia ogółem: 0,74 ha, w tym : - zrealizowane	0,74	100
	ZPi: Powierzchnia ogółem: 0,74 ha, w tym : - zrealizowane	0,63	85
	- niezrealizowane	0,11	15
	<b>W zakresie terenów komunikacyjnych</b>		
KDZ: Powierzchnia ogółem: 6,18 ha, w tym: -zrealizowane	6,18	100	
KDD: Powierzchnia ogółem: 0,22 ha, w tym: -zrealizowane	0,22	100	
<b>Zgodność z zakresie</b>	Map zagrożenia powodziowego	Tak	
	Osuwiska	Nie dotyczy	
	Terenów górniczych	Nie dotyczy	

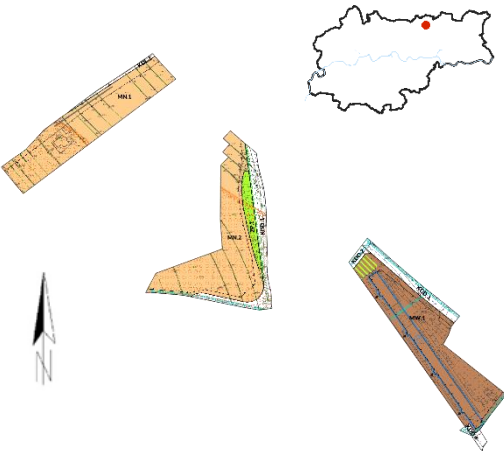
## Ruszcza – Północ

	Numer i data uchwały:	CXI/2998/23 z dnia 31.05.2023 r.		
	Obowiązuje od:	27.06.2023 r.		
	Wyroki sądowe lub rozstrzygnięcia nadzorcze:	Brak		
	Wnioski o zmianę planu (zgodne ze Studium):	Przed sporządzeniem	Zrealizowane w mpzp	Po uchwaleniu
		10	10, w tym 2 częściowo	0
Stopień aktualności ustaleń planistycznych:				
Cele planu	Realizacja celu			
	Stworzenie warunków formalno-prawnych dla rozwoju tego rejonu miasta poprzez: <ul style="list-style-type: none"> <li>• uporządkowanie i aktywizację obszaru, umożliwiające przekształcenia oraz realizację nowych inwestycji;</li> <li>• stworzenie możliwości rozwoju założeń związanych z projektem strategicznym „Kraków – Nowa Huta Przyszłości”;</li> <li>• rozwój infrastruktury komunikacyjnej i infrastruktury technicznej.</li> </ul>			<b>Tak</b>
Powierzchnia planu	317,0 ha (0,97% powierzchni miasta)			
Bilans terenów inwestycyjnych			Stopień realizacji (ha):	Stopień realizacji (%):
	MN:			
	Powierzchnia ogółem: 7.81 ha, w tym:			
	- tereny inwestycyjne zainwestowane		1,81	23
	- tereny umożliwiające realizację inwestycji		6	77
	MN/U:			
	Powierzchnia ogółem: 18,26 ha, w tym:			
- tereny inwestycyjne zainwestowane		2,63	14	
- tereny umożliwiające realizację inwestycji		15,63	86	
U:				
Powierzchnia ogółem: 67,97 ha, w tym:				
- tereny umożliwiające realizację inwestycji		0,65	1	
- tereny umożliwiające realizację inwestycji		67,32	99	
Up:				
Powierzchnia ogółem: 1,35 ha, w tym:				
- tereny umożliwiające realizację inwestycji		1,35	100	
Stopień realizacji ustaleń planu	<b>W zakresie terenów zielonych</b>			
	R:			
	Powierzchnia ogółem: 35,79 ha, w tym :			
- zrealizowane	35,79	100		
Rz:				
Powierzchnia ogółem: 9,99 ha, w tym :				
- zrealizowane	9,99	100		

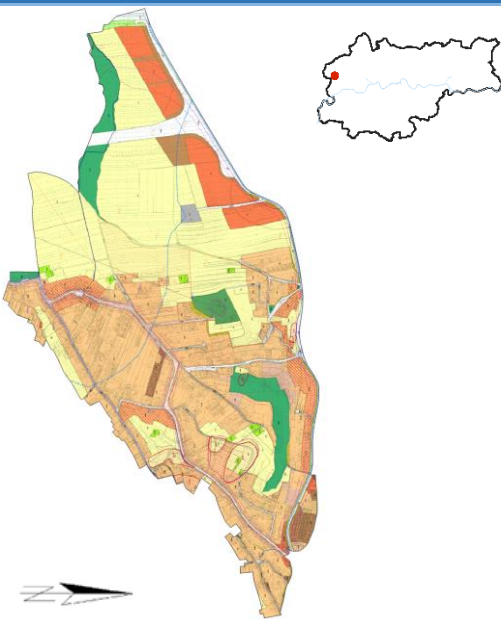


W zakresie terenów komunikacyjnych				
	KD/G: Powierzchnia ogółem: 3,83 ha, w tym: -zrealizowane	3,83	100	
	KD/Z: Powierzchnia ogółem: 6,19 ha, w tym: -zrealizowane	2,35	38,03	
	-niezrealizowane	3,84	61,97	
	KD/L: Powierzchnia ogółem: 3,19 ha, w tym: -zrealizowane	3,19	100	
	KD/D: Powierzchnia ogółem: 7,52 ha, w tym: -zrealizowane	5,68	75,57	
	-niezrealizowane	1,84	24,43	
	Map zagrożenia powodziowego		Nie dotyczy	
	Osuwiska		Nie dotyczy	
Terenów górniczych		Nie dotyczy		
<b>Zgodność z zakresem</b>				

## Niebyła – Na Wzgórzach

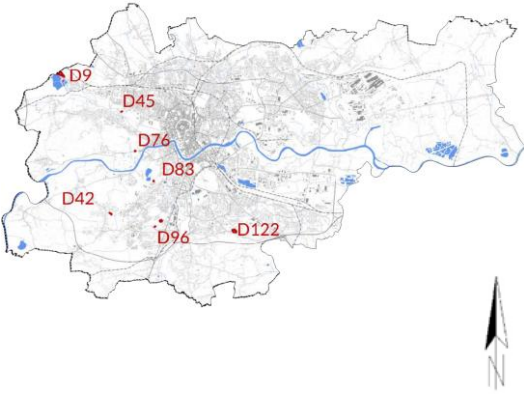
	Numer i data uchwały:	CXII/3036/23 z dnia 14.06.2023 r.		
	Obowiązuje od:	07.07.2023 r.		
	Wyroki sądowe lub rozstrzygnięcia nadzorcze:	Brak		
	Wnioski o zmianę planu (zgodne ze Studium):	Przed sporządzeniem	Zrealizowane w mpzp	Po uchwaleniu
		12	8, w tym 6 częściowo	0
Stopień aktualności ustaleń planistycznych:				
<b>Cele planu</b>				Realizacja celu
	Stworzenie warunków prawnych dla zagospodarowania terenów zgodnie ze zmienionymi w 2014 r. kierunkami rozwoju określonymi w Studium Uwarunkowań i Kierunków Zagospodarowania Przestrzennego Miasta Krakowa (Uchwała Nr XII/87/03 Rady Miasta Krakowa z dnia 16 kwietnia 2003 r., zmieniona Uchwałą Nr XCIII/1256/10 z dnia 3 marca 2010 r., zmieniona Uchwałą Nr CXII/1700/14 z dnia 9 lipca 2014 r.);			<b>Tak</b>
Ustalenie zasad rozbudowy lub przebudowy istniejącego budynku mieszkalnego wielorodzinnego.			<b>Tak</b>	
<b>Powierzchnia planu</b>	3,9 ha (0,01% powierzchni miasta)			
<b>Bilans terenów inwestycyjnych</b>			Stopień realizacji (ha):	Stopień realizacji (%):
	MN: Powierzchnia ogółem: 2,03 ha, w tym:			
	- tereny inwestycyjne zainwestowane		0,19	9
	- tereny umożliwiające realizację inwestycji		1,84	91
MW: Powierzchnia ogółem: 1,16 ha, w tym:				
- tereny inwestycyjne zainwestowane		1,16	100	
<b>Stopień realizacji ustaleń planu</b>	<b>W zakresie terenów zielonych</b>			
	ZP: Powierzchnia ogółem: 0,11 ha, w tym :			
	- zrealizowane		0,11	100
	<b>W zakresie terenów komunikacyjnych</b>			
	KDL: Powierzchnia ogółem: 0,04 ha, w tym:			
-zrealizowane		0,04	100	
KDD: Powierzchnia ogółem: 0,53 ha, w tym:				
-zrealizowane		0,5	94,65	
-niezrealizowane		0,03	5,35	
<b>Zgodność z zakresie</b>	Map zagrożenia powodziowego	Nie dotyczy		
	Osuwiska	Nie dotyczy		
	Terenów górniczych	Nie dotyczy		

## Zakamycze

	Numer i data uchwały:	CXII/3037/23 z dnia 14.06.2023 r.		
	Obowiązuje od:	07.07.2023 r.		
	Wyroki sądowe lub rozstrzygnięcia nadzorcze:	Brak		
	Wnioski o zmianę planu (zgodne ze Studium):	Przed sporządzeniem	Zrealizowane w mpzp	Po uchwaleniu
		3	1	0
Stopień aktualności ustaleń planistycznych:				
<b>Cele planu</b>				Realizacja celu
	Określenie zasad kształtowania przestrzeni miejskiej znajdującej się na obszarze objętym Planem Generalnym Lotniska Kraków – Balice na lata 2016-2036 poprzez wprowadzenie odpowiednich parametrów zabudowy;			<b>Tak</b>
	Stworzenie warunków dla rozwoju terenów usługowych położonych w sąsiedztwie portu lotniczego Kraków – Balice (obszar strategiczny „Balice”);			<b>Tak</b>
	Ochrona zabudowy mieszkaniowej jednorodzinnej przed dogęszczeniem oraz przebudową zmieniającą charakter obszaru;			<b>Tak</b>
	Ochrona terenów zielonych, wolnych od zabudowy;			<b>Tak</b>
	Tworzenie atrakcyjnych miejsc rekreacji i wypoczynku, służącej integracji społeczności lokalnej;			<b>Tak</b>
	Określenie zasad obsługi komunikacyjnej obszaru, w tym warunków w zakresie zasad parkowania pojazdów.			<b>Tak</b>
<b>Powierzchnia planu</b>	235,4 ha (0,72% powierzchni miasta)			
<b>Bilans terenów inwestycyjnych</b>			Stopień realizacji (ha):	Stopień realizacji (%):
	MN:			
	Powierzchnia ogółem: 82,6 ha, w tym:			
	- tereny inwestycyjne zainwestowane		52,24	63
	- tereny umożliwiające realizację inwestycji		30,36	37
	MN/U:			
	Powierzchnia ogółem: 10,29 ha, w tym:			
	- tereny inwestycyjne zainwestowane		7,59	74
- tereny umożliwiające realizację inwestycji		2,70	26	
MNi:				
Powierzchnia ogółem: 1,76 ha, w tym:				
- tereny inwestycyjne zainwestowane		---	---	
- tereny umożliwiające realizację inwestycji		---	---	
MWi:				
Powierzchnia ogółem: 2,8 ha, w tym:				
- tereny inwestycyjne zainwestowane		---	---	

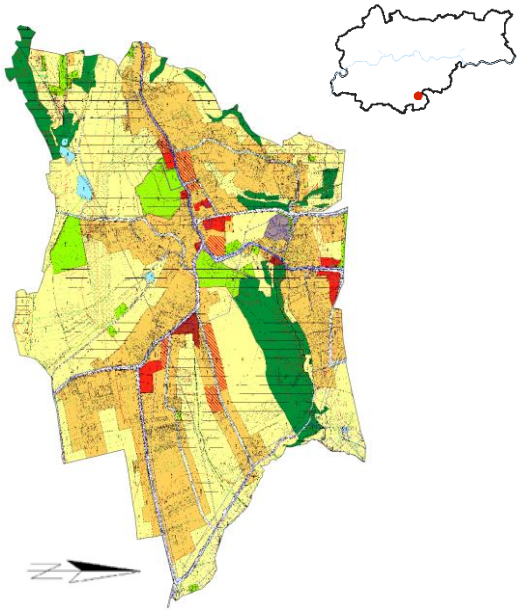
	- tereny umożliwiające realizację inwestycji MWi/U: Powierzchnia ogółem: 0,27 ha, w tym: - tereny inwestycyjne zainwestowane - tereny umożliwiające realizację inwestycji U: Powierzchnia ogółem: 16,94 ha, w tym: - tereny inwestycyjne zainwestowane - tereny umożliwiające realizację inwestycji	---  0,17 -/0,10  1,24 15,70	---  65 -/35  7 93
Stopień realizacji ustaleń planu	<b>W zakresie terenów zielonych</b>		
	ZI: Powierzchnia ogółem: 0,55 ha, w tym : - zrealizowane	0,55	100
	ZNf: Powierzchnia ogółem: 2,42 ha, w tym : - zrealizowane	2,42	100
	ZNL: Powierzchnia ogółem: 11,73 ha, w tym : - zrealizowane	11,73	100
	ZNp: Powierzchnia ogółem: 0,64 ha, w tym : - zrealizowane	0,64	100
	ZPb: Powierzchnia ogółem: 1,27 ha, w tym : - zrealizowane	11,27	100
	<b>W zakresie terenów komunikacyjnych</b>		
	KDA: Powierzchnia ogółem: 0,67 ha, w tym: -zrealizowane	0,67	100
	KDGP: Powierzchnia ogółem: 5,24 ha, w tym: -zrealizowane -niezrealizowane	2,31 2,93	44,06 55,94
	KDG: Powierzchnia ogółem: 1,18 ha, w tym: -zrealizowane	1,18	100
KDZ: Powierzchnia ogółem: 3,19 ha, w tym: -zrealizowane	3,19	100	
KDL: Powierzchnia ogółem: 4,08 ha, w tym: -zrealizowane	4,08	100	
KDD: Powierzchnia ogółem: 3,47 ha, w tym: -zrealizowane -niezrealizowane	3,11 0,36	89,67 10,33	
Zgodność z zakresem	Map zagrożenia powodziowego	Nie dotyczy	
	Osuwiska	Tak	
	Terenów górniczych	Nie dotyczy	

## Dla wybranych obszarów przyrodniczych miasta Krakowa – etap D

	Numer i data uchwały:	CXIII/3049/23 z dnia 28.06.2023 r.			
	Obowiązuje od:	22.07.2023 r.			
	Wyroki sądowe lub rozstrzygnięcia nadzorcze:	Brak			
	Wnioski o zmianę planu (zgodne ze Studium):	Przed sporządzeniem	Zrealizowane w mpzp	Po uchwaleniu	
		7	5	0	
Stopień aktualności ustaleń planistycznych:					
Cele planu				Realizacja celu	
	Ochrona przed zabudową terenów, które w Studium uwarunkowań i kierunków zagospodarowania przestrzennego Miasta Krakowa (Uchwała Nr CXII/1700/14 Rady Miasta Krakowa z dnia 9 lipca 2014 r.) zostały wyłączone z powstawania nowej zabudowy kubaturowej.			<b>Tak</b>	
Powierzchnia planu	10,8 ha (0,03% powierzchni miasta)				
Bilans terenów inwestycyjnych			Stopień realizacji (ha):	Stopień realizacji (%):	
	Brak				
Stopień realizacji ustaleń planu	<b>W zakresie terenów zielonych</b>				
	Rs: Powierzchnia ogółem: 4,71 ha, w tym : - zrealizowane	4,71	100		
	RU: Powierzchnia ogółem: 0,19 ha, w tym : - niezrealizowane	0,19	100		
	Rz: Powierzchnia ogółem: 1,42 ha, w tym : - zrealizowane - niezrealizowane	1,28 0,14	90 10		
	ZI: Powierzchnia ogółem: 0,62 ha, w tym : - zrealizowane	0,62	100		
	ZL: Powierzchnia ogółem: 1,32 ha, w tym : - zrealizowane	1,32	100		
	ZP: Powierzchnia ogółem: 0,61 ha, w tym : - zrealizowane - niezrealizowane	0,49 0,13	80 20		
	ZPb: Powierzchnia ogółem: 0,29ha, w tym : - zrealizowane	0,29	100		
	ZPp: Powierzchnia ogółem: 0,69 ha, w tym :				

	- zrealizowane	0,69	100
	ZPz: Powierzchnia ogółem: 0,54 ha, w tym :		
	- zrealizowane	0,54	100
	<b>W zakresie terenów komunikacyjnych</b>		
	KDZ: Powierzchnia ogółem: 0,14 ha, w tym:		
	-zrealizowane	0,14	100
	KDD: Powierzchnia ogółem: 0,05 ha, w tym:		
	-zrealizowane	0,05	100
<b>Zgodność z zakresem</b>	Map zagrożenia powodziowego	Tak	
	Osuwiska	Nie dotyczy	
	Terenów górniczych	Nie dotyczy	

## Kosocice II

	Numer i data uchwały:	CXIII/3050/23 z dnia 28.06.2023 r.		
	Obowiązuje od:	22.07.2023 r.		
	Wyroki sądowe lub rozstrzygnięcia nadzorcze:	Brak		
	Wnioski o zmianę planu (zgodne ze Studium):	Przed sporządzeniem	Zrealizowane w mpzp	Po uchwaleniu
		21	15, w tym 5 częściowo	0
Stopień aktualności ustaleń planistycznych:				
Cele planu				Realizacja celu
	Ochrona przed zabudową terenów, które w Studium uwarunkowań i kierunków zagospodarowania przestrzennego Miasta Krakowa (Uchwała Nr CXII/1700/14 Rady Miasta Krakowa z dnia 9 lipca 2014 r.) zostały wyłączone z powstawania nowej zabudowy kubaturowej.			<b>Tak</b>
Powierzchnia planu	252,9 ha (0,77% powierzchni miasta)			
Bilans terenów inwestycyjnych			Stopień realizacji (ha):	Stopień realizacji (%):
	MN:			
	Powierzchnia ogółem: 82,34 ha, w tym:			
	- tereny inwestycyjne zainwestowane		38,55	47
	- tereny umożliwiające realizację inwestycji		43,79	53
	MN/U:			
	Powierzchnia ogółem: 4,20 ha, w tym:			
	- tereny inwestycyjne zainwestowane		0,72	17
	- tereny umożliwiające realizację inwestycji		3,48	83
	MNI:			
	Powierzchnia ogółem: 1,06 ha, w tym:			
	- tereny inwestycyjne zainwestowane		---	---
	- tereny umożliwiające realizację inwestycji		---	---
	MWi:			
	Powierzchnia ogółem: 0,97 ha, w tym:			
- tereny inwestycyjne zainwestowane		---	---	
U:				
Powierzchnia ogółem: 2,27 ha, w tym:				
- tereny inwestycyjne zainwestowane		1,66	73	
- tereny umożliwiające realizację inwestycji		0,61	27	
Uks:				
Powierzchnia ogółem: 0,61 ha, w tym:				
- tereny inwestycyjne zainwestowane		0,53	88	
- tereny umożliwiające realizację inwestycji		0,08	12	
Uo:				
Powierzchnia ogółem: 0,45 ha, w tym:				
- tereny umożliwiające realizację inwestycji		0,45	100	

Stopień realizacji ustaleń planu	<b>W zakresie terenów zielonych</b>	
	R: Powierzchnia ogółem: 80,24 ha, w tym :	
	- zrealizowane	78,31
	- niezrealizowane	1,93
	Rz: Powierzchnia ogółem: 29,15 ha, w tym :	
	- zrealizowane	28,48
	- niezrealizowane	0,67
	ZC: Powierzchnia ogółem: 0,55 ha, w tym :	
	- zrealizowane	0,15
	- niezrealizowane	0,40
	ZL: Powierzchnia ogółem: 23,26 ha, w tym :	
	- zrealizowane	23,26
	ZP: Powierzchnia ogółem: 0,17 ha, w tym :	
	- zrealizowane	0,17
	ZPb: Powierzchnia ogółem: 2,20 ha, w tym :	
- zrealizowane	2,20	
ZPf: Powierzchnia ogółem: 5,87ha, w tym :		
- zrealizowane	5,87	
ZPi: Powierzchnia ogółem: 0,31 ha, w tym :		
- zrealizowane	0,31	
ZPo: Powierzchnia ogółem: 2,93 ha, w tym :		
- zrealizowane	2,93	
<b>W zakresie terenów komunikacyjnych</b>		
KDL: Powierzchnia ogółem: 4,08 ha, w tym:		
-zrealizowane	4,08	
KDD: Powierzchnia ogółem: 8,13 ha, w tym:		
-zrealizowane	7,44	
-niezrealizowane	0,69	
Zgodność z zakresie	Map zagrożenia powodziowego	Nie dotyczy
	Osuwiska	Tak
	Terenów górniczych	Nie dotyczy



W analizie planów miejscowych zawarte zostały informacje na temat zgodności ustaleń planów miejscowych z granicami:

- terenów górniczych,
- obszarów szczególnego zagrożenia powodzią,
- obszarów osuwania się mas ziemnych.

Niemniej jednak znaczna część z obszarów, dla których wykazana została nieaktualność ustaleń w ww. zakresie, stanowi tereny wyłączone w planach miejscowych spod zabudowy, bądź też tereny już zainwestowane, dla których nie zachodzi konieczność aktualizacji ustaleń planistycznych.

Z uwagi na powyższe, w uchwale w sprawie oceny aktualności Studium uwarunkowań i kierunków zagospodarowania przestrzennego Miasta Krakowa oraz miejscowych planów zagospodarowania przestrzennego organ sporządzający projekty planów miejscowych proponuje uznać miejscowe plany zagospodarowania przestrzennego za nieaktualne wyłącznie w takim zakresie, w jakim zawarte w nich ich ustalenia planistyczne nie są zgodne z granicami obszarów szczególnego zagrożenia powodzią przedstawionymi na mapach zagrożenia powodziowego, z mapami ryzyka powodziowego, granicami terenów górniczych i obszarów górniczych, lub z mapami osuwisk w odniesieniu do niezagospodarowanych terenów przeznaczonych do zabudowy.

W zakresie zgodności z granicami obszarów szczególnego zagrożenia powodzią przedstawionymi na mapach zagrożenia powodziowego oraz mapach ryzyka powodziowego proponuje się uznać za nieaktualne plany miejscowe obszarów:

1. „Zestawice”
2. „Opatkowice – Wschód”.

W zakresie zgodności z granicami terenów górniczych proponuje się uznać za nieaktualne plany miejscowe obszarów:

1. „Opatkowice – Zachód”
2. „Bonarka”
3. „Opatkowice – Wschód”
4. „Łagiewniki”.

W zakresie zgodności z mapami osuwisk i terenów zagrożonych ruchami masowymi proponuje się uznać za nieaktualne plany miejscowe obszarów:

1. „Skotnicka – Działowskiego”
2. „Zbydniowice”
3. „Osiedle Przegorzały”.

Równocześnie nie wskazuje się na konieczność aktualizacji ustaleń planów miejscowych w zakresie doprowadzenia do zgodności ze zmienionymi

w 2014 r. wytycznymi Studium uwarunkowań i kierunków zagospodarowania przestrzennego Miasta Krakowa, z uwagi na okoliczność, iż aktualizacja ustaleń planistycznych dla poszczególnych obszarów miasta następuje w ramach aktualnie realizowanych prac planistycznych, a pozostałe planowane do podjęcia w tym zakresie działania będą zmierzały w głównym zakresie do zwiększenia terenów przeznaczonych pod budownictwo mieszkaniowe jednorodzinne. Należy ponadto zauważyć, że istniejące zasoby terenów przeznaczonych pod budownictwo mieszkaniowe jednorodzinne, a wyznaczonych w planach miejscowych, w 45% powierzchni terenów nie zostały jeszcze zagospodarowane zgodnie z ustaleniami planów miejscowych.

W związku z powyższym przyjęte w dokumencie Studium ustalenia, dotyczące poszerzenia granic terenów inwestycyjnych, a przede wszystkim terenów zabudowy mieszkaniowej jednorodzinnej, nie wymagają podjęcia natychmiastowych działań mających na celu aktualizację ustaleń planów miejscowych. Natomiast w miarę wystąpienia potrzeb zwiększenia zasobu terenów przeznaczonych pod tego rodzaju zabudowę, sukcesywnie podejmowane są kolejne prace zmierzające do zmiany ustaleń planistycznych planów miejscowych.

## 8. Wnioski końcowe

Na podstawie analizy zmian w zagospodarowaniu przestrzennym można wskazać obszary miasta, w których w latach 2018-2023 najbardziej intensywnie powstawały nowe inwestycje. Na potrzeby analiz zidentyfikowano miejsca lokalizacji nowych budynków o funkcji mieszkaniowej, usługowej (budynki biurowe, handlowo-usługowe, oświaty, nauki i kultury oraz budynki sportowe, szpitali i zakładów opieki medycznej), a także produkcyjno-przemysłowej.

Przede wszystkim jednak wśród przedsięwzięć w największym stopniu przeobrażających przestrzeń miasta należy wymienić inwestycje komunikacyjne:

- modernizację średnicowej linii kolejowej w Krakowie wraz z budową estakady w centrum miasta, nowych przystanków kolei aglomeracyjnej oraz mostu zintegrowanego z przeprawą pieszo-rowerową przez Wisłę,
- Trasę Łagiewnicką wraz z linią tramwajową oraz przestrzenią rekreacyjno-sportową obejmującą boiska sportowe, place zabaw i skatepark,
- trasę Krakowskiego Szybkiego Tramwaju do Górki Narodowej wraz ze zintegrowanym węzłem przesiadkowym, obejmującą wiele obiektów inżynierskich. m.in. tunel pod ul. Opolską, trzy estakady, kładkę dla pieszych, most, wiadukt kolejowy, nowe odcinki ulic, ponad 6 km tras rowerowych oraz specjalną konstrukcję oporową dla tramwaju na Górcie Narodowej,
- budowę ostatniego, północnego odcinka obwodnicy autostradowej miasta wraz z nowym przebiegiem trasy S7 w kierunku północnym,
- budowę Trasy Wolbromskiej oraz przebudowę alei 29 Listopada oraz ulicy Igołomskiej.

Podobnie jak w latach wcześniejszych, w ostatnim pięcioleciu zabudowa mieszkaniowa rozwijała się poprzez lokalizację budynków mieszkalnych jako uzupełnienie istniejącej zabudowy, w tym również w zabudowie śródmiejskiej, Szczególnie intensywnie proces uzupełniania zabudowy postępował w Starym Podgórzu, ale również na obszarze Grzegórzek, Krowodrzy, Półwsia Zwierzynieckiego, a w pojedynczych przypadkach także na obszarze Kazimierza, Stradomia i Starego Miasta.

W dalszym ciągu zauważalny był trend, w ramach którego realizowane były zespoły budynków mieszkalnych wielorodzinnych na terenach poprzemysłowych lub wykorzystywanych wcześniej na inne funkcje, jak w rejonie ul. Wrocławskiej, Myśliwskiej, Galicyjskiej, na Zabłociu, Grzegórzkach, Płaszowie i Rybitwach oraz przy al. Pokoju, bądź też na terenach dotychczas niezabudowanych w sąsiedztwie terenów zainwestowanych – przy ul. Wizjonerów, ul. Pachońskiego, ul. Piasta Kołodzieja, na Klinach oraz na obszarze Górki Narodowej, gdzie wzmożony ruch inwestycyjny zbiegł się z terminem oddania do użytku trasy tramwajowej oraz finalizacją innych dużych inwestycji komunikacyjnych.

Duża determinacja Miasta na rzecz rozwoju i kształtowania terenów zieleni skutkowałą zdecydowanym zwiększeniem powierzchni ogólnodostępnych terenów

zieleni, jak i sukcesywną rewaloryzacją istniejącej zieleni. W okresie od 2018 r. powstało aż 19 miejskich parków, w tym m.in. Park Czyżyny, Park Reduta, Park Duchacki, Park im. Wisławy Szymborskiej, Ogród nad Sudołem oraz Park przy Dworku Matejki. Nastąpił wykup przez Miasto Parku Jalu Kurka i został on udostępniony mieszkańcom. Realizowane były parki rzeczne przy Wildze, Białusze, Sudole Dominikańskim, zagospodarowane zostały tereny wokół zbiorników wodnych – Bagrów, Stawu Płaszowskiego, a także zrealizowana została szczególnie wyczekiwana przez Krakowian inwestycja udostępnienia na cele parkowe na terenie Zakrzówka, wraz z otwarciem zespołu pływających basenów. W 2023 r. w fazie realizacji znajdowało się sześć kolejnych parków. Zmodernizowano 16 parków miejskich, a w trakcie modernizacji w 2023 r. było kolejnych 8 parków. Pozyskano teren Lasu Borkowskiego. W latach 2018 - 2023 powstało także 18 parków kieszonkowych i 14 ogrodów społecznych oraz prowadzone były prace nad kolejnymi przedsięwzięciami w zakresie skwerów, parków kieszonkowych i ogrodów społecznych.

Jednym z najważniejszych współczesnych projektów urbanistycznych Krakowa jest zagospodarowanie obszaru Wesołej, położonego w historycznym centrum Krakowa. Na pozyskanych przez miasto poszpitalnych terenach następują zmiany, mające na celu przekształcenie tej dzielnicy w kierunku ogólnomiejskiego centrum spotkań, rekreacji i kultury w oparciu o uchwalony w 2021 r. plan miejscowy.

W latach 2018-2023 Kraków zyskał wiele nowych budynków użyteczności publicznej, w tym nową siedzibę Szpitala Uniwersyteckiego, stanowiącą największy kompleks medyczny w Polsce. Powstały bądź zostały gruntownie przebudowane obiekty kultury (siedziba Teatru KTO w Podgórzu, Muzeum Fotografii przy ul. Rakowickiej, Muzeum i Centrum Ruchu Harcerskiego w Forcie Jugowice), obiekty nauki krakowskich uczelni (Akademii Górniczo-Hutniczej, Akademii Sztuk Pięknych, Krakowskiej Akademii), obiekty edukacyjne (m.in. szkoła na osiedlu Kliny oraz zespół szkolno-przedszkolny na os. Gotyk), szereg obiektów sportowych, w tym baseny na Krowodrzy, na osiedlu II Pułku Lotniczego oraz na osiedlu Bohaterów Września, Centrum Sportu i Rekreacji Przystań na ul. Eisenberga, jak również został kompleksowo zmodernizowany Stadion Miejski im. Henryka Reymana. To ostatnie zadanie zrealizowano w ramach przygotowań do Igrzysk Europejskich, zorganizowanych w Krakowie w 2023 r., dzięki specjalnej rządowej dotacji przeznaczonej na przygotowanie obsługi igrzysk oraz poprawę infrastruktury.

Krakowski rynek biurowy niezmiennie cechuje się dużym rozproszeniem, co jest zjawiskiem pozytywnym, umożliwiając dostęp do miejsc pracy równomiernie rozmieszczonych w przestrzeni miasta, bez tworzenia monofunkcyjnych enklaw generujących zwiększone potrzeby transportowe. W Krakowie nie występują duże zespoły skupiające zabudowę biurową, a ustalenia planów miejscowych nie wyznaczają enklaw takiego typu zabudowy. W ostatnim pięcioleciu, pomimo zmian funkcjonowania rynku biurowego, sukcesywnie zwiększała się powierzchnia nowoczesnej przestrzeni usługowej. Największe inwestycje w tym zakresie zostały zrealizowane przy ul. Pawiej,

w rejonie ul. Cystersów, na Zabłociu oraz w rejonie ul. Wadowickiej i Czyżówka. Rozwiązany został problem szpecącego miasto niedokończonego od wielu lat najwyższego budynku Krakowa, tzw. szkieletora, w miejscu którego stanął wielofunkcyjny zespół budynków.

Z kolei w odniesieniu do przestrzeni handlowych można mówić o pewnej stabilizacji. Lata 2018-2023 nie przyniosły tu znaczących zmian przestrzennych. Największe inwestycje w tym zakresie stanowiły centra handlowe w rejonie Czerwonych Maków oraz przy ul. Galicyjskiej. Nastąpiła natomiast rozbiórka centrum handlowego przy stawie Dąbskim. Plany inwestora w odniesieniu do tego terenu, podobnie jak wnioski zgłaszane w zakresie zmiany przeznaczenia kolejnych terenów handlu wielkopowierzchniowego w Krakowie wskazują, że w miejscu tego typu obiektów będą stopniowo powstawać centra o charakterze wielofunkcyjnym, w większym stopniu realizując politykę policentryczności miasta.

Kraków, podobnie jak inne duże ośrodki miejskie, podlega nieustannym zmianom, będących wynikiem oddziaływania różnorodnych czynników, zarówno na poziomie lokalnym jak i globalnym. Kluczowy w tym zakresie jest wpływ postępujących zmian klimatycznych, demograficznych, ekonomicznych czy też postępu technologicznego na prowadzenie polityk miejskich. Ogólnoświatowe zmiany gospodarcze dotyczą całej Polski i dotyczą również gospodarki Krakowa, czego przykładem jest zmiana roli tak dużego przedsiębiorstwa, jak krakowski kombinat metalurgiczny, a równocześnie dynamiczny rozwój inwestycji usługowych dla biznesu i związanych z działalnością badawczo-rozwojową. W szczególności należy odnotować dwa zdarzenia z ostatnich lat, które najmocniej oddziaływały na funkcjonowanie miasta: pandemię COVID-19 oraz inwazję rosyjską na Ukrainę.

Kryzys związany z pandemią oraz związane z nim ograniczenia w swobodnym przemieszczaniu się szczególnie silnie dotknęły w Krakowie szeroko pojęty sektor turystyczny, obejmujący przede wszystkim usługi hotelarskie i gastronomiczne. Kryzys ten nie pozostał również bez czasowego wpływu na krakowski rynek biurowy, związany z sektorem nowoczesnych usług biznesowych. Niemniej, pomimo przejściowych trudności w okresie pandemii, Kraków w obu tych dziedzinach nieprzerwanie utrzymuje pozycję lidera wśród miast regionalnych. Nastąpił stopniowy powrót do warunków funkcjonowania sprzed roku 2020, co znajduje swoje odzwierciedlenie również w aktualnie realizowanych inwestycjach. Nie zaobserwowano przy tym w ostatnich latach, aby znacząco zmieniła się struktura sektora usług w Krakowie.

Spowodowane kolejnymi falami pandemii trzy lockdowny, czasowe przejście pracowników na pracę zdalną, uczniów i studentów na naukę zdalną, uwypukliły trwające już od wielu lat zmiany dotychczasowych zachowań mieszkańców miasta, polegające na poszukiwaniu miejsc aktywności i sposobów spędzania wolnego czasu w coraz większym stopniu w ramach przestrzeni lokalnych. Ta ewolucja, określana jako „ulokalnienie” życia miejskiego, potwierdza zasadność takiego planowania rozwoju,

którego celem jest tworzenie przestrzeni publicznych wzmacniających połączenia między ludźmi a przestrzenią zamieszkania.

W roku 2022 po ataku Federacji Rosyjskiej na Ukrainę zmieniła się sytuacja demograficzna Krakowa. Na skutek fali migracji mieszkańców Ukrainy uciekających przed wojną, liczba osób narodowości ukraińskiej znacząco w Krakowie wzrosła. Według danych Unii Metropolii Polskich w kwietniu 2022 r. liczbę osób z Ukrainy zamieszkujących Kraków można było szacować nawet na 177 tys., a w całym obszarze metropolitalnym Krakowa nawet 230 tys. Natomiast według szacunków Urzędu Miasta Krakowa w czerwcu 2022 r. w naszym mieście zamieszkiwało ok. 50 tys. uchodźców.

I o ile napływ uchodźców wojennych z Ukrainy może mieć długofalowe konsekwencje nie tylko Krakowa, lecz dla całej Polski, to konsekwencje pandemii COVID-19 nie przyczyniły się do zmiany podejścia do planowania przestrzennego. Działania miasta w zakresie polityki przestrzennej muszą podążać za zmianami, uwzględniać wyzwania i problemy związane z adaptacją do zmian klimatu, procesami suburbanizacyjnymi, przeciwdziałać procesom depopulacyjnym.

Podkreślić trzeba, że już od roku 2003, kiedy zostało przyjęte pierwsze krakowskie studium gminne, a następnie jego aktualizacja z 2014 r., polityka planistyczna Krakowa konsekwentnie ukierunkowana jest na budowanie policentryczności metropolitalnej struktury przestrzennej, w której ważną rolę odgrywa system zieleni oraz sieć przestrzeni publicznych, mających wpływ na podniesienie standardów życia i zamieszkania. Cele i priorytety polityki przestrzennej obejmują tworzenie warunków sprzyjających wzmacnianiu więzi społeczności lokalnych.

Podstawowym narzędziem realizacji polityki przestrzennej pozostają miejscowe plany zagospodarowania przestrzennego. Kraków w znacznym stopniu posiada już regulacje planistyczne, umożliwiające jego uporządkowany i zrównoważony rozwój, zgodnie z wizją określoną w dokumencie studium gminnego. Miasto jest dobrze przygotowane w zakresie planowania przestrzennego i może elastycznie adaptować się do zmieniających się uwarunkowań.

Mając na uwadze stopień zaawansowania rozpoczętych procedur planistycznych oraz dotychczasowe tempo prac planistycznych, można przyjąć, że osiągnięcie do 2030 r. założonego w dotychczasowym dokumencie Strategii Rozwoju Krakowa celu, w postaci pokrycia miasta planami miejscowymi na poziomie 95%, nie jest zagrożone.

Z uwagi na zmianę modelu planowania przestrzennego, wprowadzoną we wrześniu 2023 r. nowelizacją przepisów ustawy o planowaniu i zagospodarowaniu przestrzennym, w najbliższych latach prace planistyczne w Krakowie toczyć się będą na kilku płaszczyznach. W oparciu o pozostające w obiegu prawnym do końca 2025 r. Studium, kontynuowane będą prace nad planami miejscowymi, z naciskiem na tereny nieobjęte dotychczas ustaleniami planistycznymi. W miejsce dotychczasowych prac nad nowym Studium, zainicjowane zostały prace nad planem ogólnym dla Krakowa. W wyniku zmian w przepisach, wzmocnione zostało znaczenie strategii rozwoju gminy, i to właśnie ten dokument zawierać będzie ustalenia i rekomendacje w zakresie

kształtowania i prowadzenia polityki przestrzennej oraz model struktury funkcjonalno-przestrzennej.